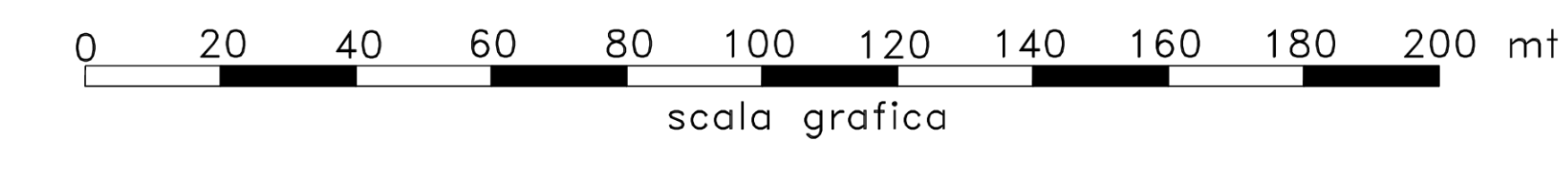
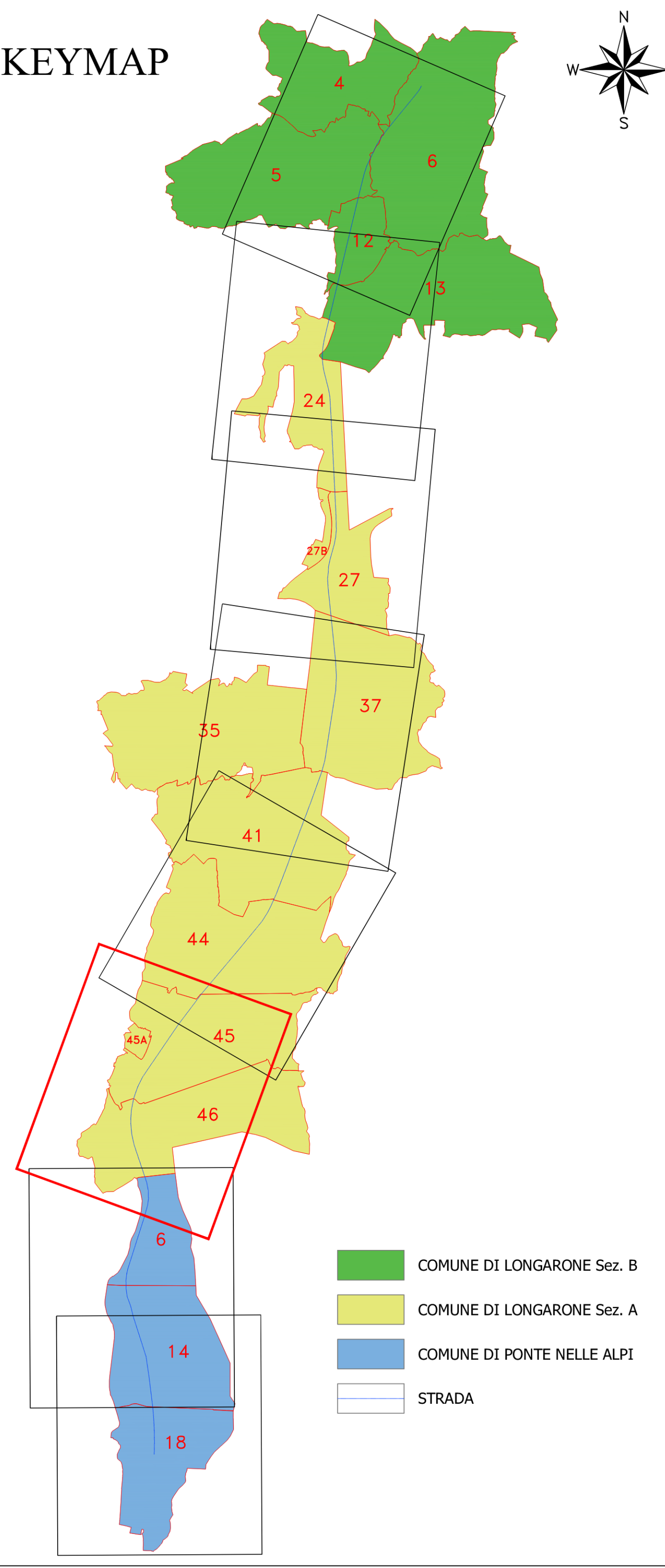


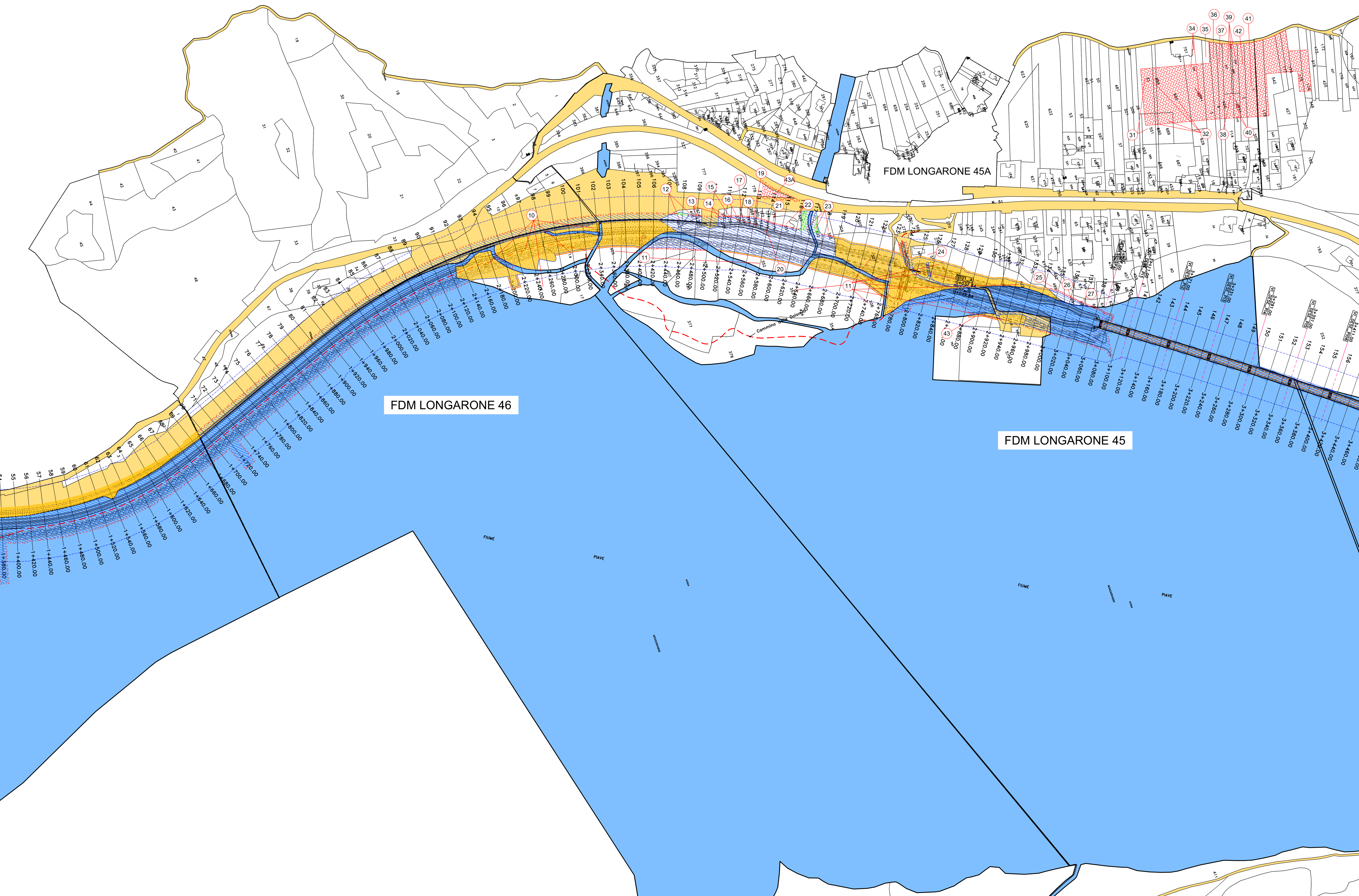
COMUNE DI LONGARONE Sez.A



KEYMAP



- COMUNE DI LONGARONE Sez. B
- COMUNE DI LONGARONE Sez. A
- COMUNE DI PONTE NELLE ALPI
- STRADA



GR	SIMBOLOGIA	RETINO	DESCRIZIONE	SIMBOLOGIA	RETINO	DESCRIZIONE
ESPROPRI	ANSB1	160	AREA DA ESPROPRIARE	FLEX	7	AREE ATTRAVERSAMENTI STRADE E/O CORSI D'ACQUA
	ANSB2	10	AREE DA OCCUPARE TEMPORANEA	ZOO 2x2	7	AREE DEVIAZIONE STRADE E/O CORSI D'ACQUA
	ANSB3	40	AREE DA ASSERVIRE/CONVENZIONARE	ANG 10	DEMOLIZIONI FABBRICATI E/O PORZIONI DI FABR. RIPORTATI NEI FOGLI DI MAPPA	
	COBK	82	AREE RELIQUATE	NETS	10	DEMOLIZIONI FABBRICATI E/O PORZIONI DI FABR. NON RIPORTATI NEI FOGLI DI MAPPA
	SOLID	91	AREE DEMANIALI	---	---	DELIMITAZIONE FASCIA DI RISPETTO
	ANSB7	7	SEDE STRADA STATALE	XXX	---	NUMERO PIANO
	HONEY	44	SERVITU' /CONVENZIONI PUBBLIC SERVIZI	---	---	---
	SOLID	151	ACQUE	---	---	CONFINI COMUNALE
	SOLID	41	STRADE	---	---	CONFINI PROVINCIALE
	ANSB1	7	FABBRICATO	---	---	CONFINI REGIONALE
CATASTO	XX	---	PARTICELLA	---	---	---
	---	---	CONFINI FOGLIO CATASTALE	---	---	---

Sanas
GRUPPO FS ITALIANE

Direzione Progettazione

S.S.51 "ALEMAGNA"

VARIANTE DI LONGARONE

PROGETTO FATTIBILITA' TECNICA ED ECONOMICA

PROGETTAZIONE: **ATI VIA - SERING - VGP - BRENIG**

RESPONSABILE DELL'INTEGRAZIONE DELLE PRESTAZIONI SPECIALISTICHE E PROGETTISTA:
Dott. Ing. Massimo Caporin (Ord. Ing. Prov. Roma A26037)

GRUPPO DI PROGETTAZIONE
MANAGER: **VIA INGENGERIA**
INGEGNERIA
SERING INGENGERIA
VGP
BRENIG
BIG DATA ENGINEERING

PROGETTISTA:
Responsabile Fascicolo stradale: Dott. Ing. Massimo Caporin (Ord. Ing. Prov. Roma A26037)
Responsabile Strada: Dott. Ing. Giovanni Pizzoli (Ord. Ing. Prov. Roma A26037)
Responsabile Impianto, Geotecnico e Impanti: Dott. Ing. Sergio Di Vito (Ord. Ing. Prov. Roma A26037)
Responsabile Ambientale: Dott. Ing. Francesco Venture (Ord. Ing. Prov. Roma A26037)

GEOLOGO:
Dott. Gino Cirio Curatola (Ord. Geol. Regione Lazio 902)

COORDINATORE SICUREZZA IN FASE DI PROGETTAZIONE:
Dott. Ing. Matteo Di Giandomenico (Ord. Ing. Prov. Roma A1538)

COORDINATORE ATTIVITA' DI PROGETTAZIONE:
Dott. Ing. Gianmario Bertolini (Ord. Ing. Prov. Roma A26037)

VISTO: IL RESPONSABILE DEL PROCEDIMENTO:
Dott. Ing. Ettore De Ceccan De La Gioianna

INTERFERENZE ED ESPROPRI

ESPROPRI
Piano Particolare di Esproprio
Tav. 3 di 8

CODICE PROGETTO	NOME FILE	REVISIONE	SCALA:
DPVE0407	VE407_T00E500ESPPC01-08_B	B	1:2000
PROGETTO	LV. PROG. ANNO	CODICE ELAB.	
		T00E500ESPPC03	
D			
C			
A	Revisione per riscontro pareri di CDS preliminare del 14-09-22	DIC. 2022	SILVECCHIO M. BUCCHIO M. GARRINO
B	EMMISSIONE	APR. 2022	BLO CHERO M. BUCCHIO M. GARRINO
REV.	DESCRIZIONE	DATA	REDATTO VERIFICATO APPROVATO