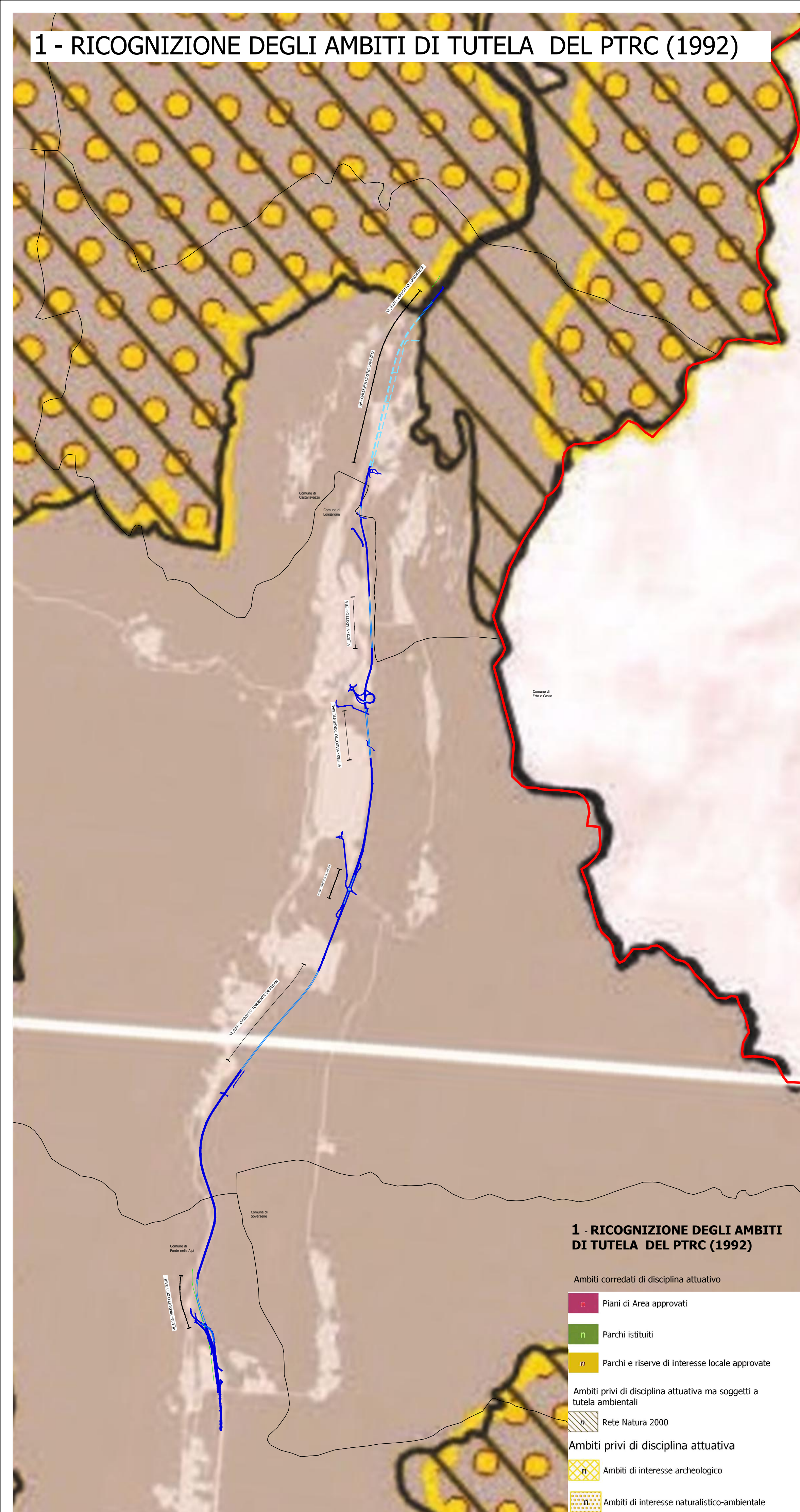
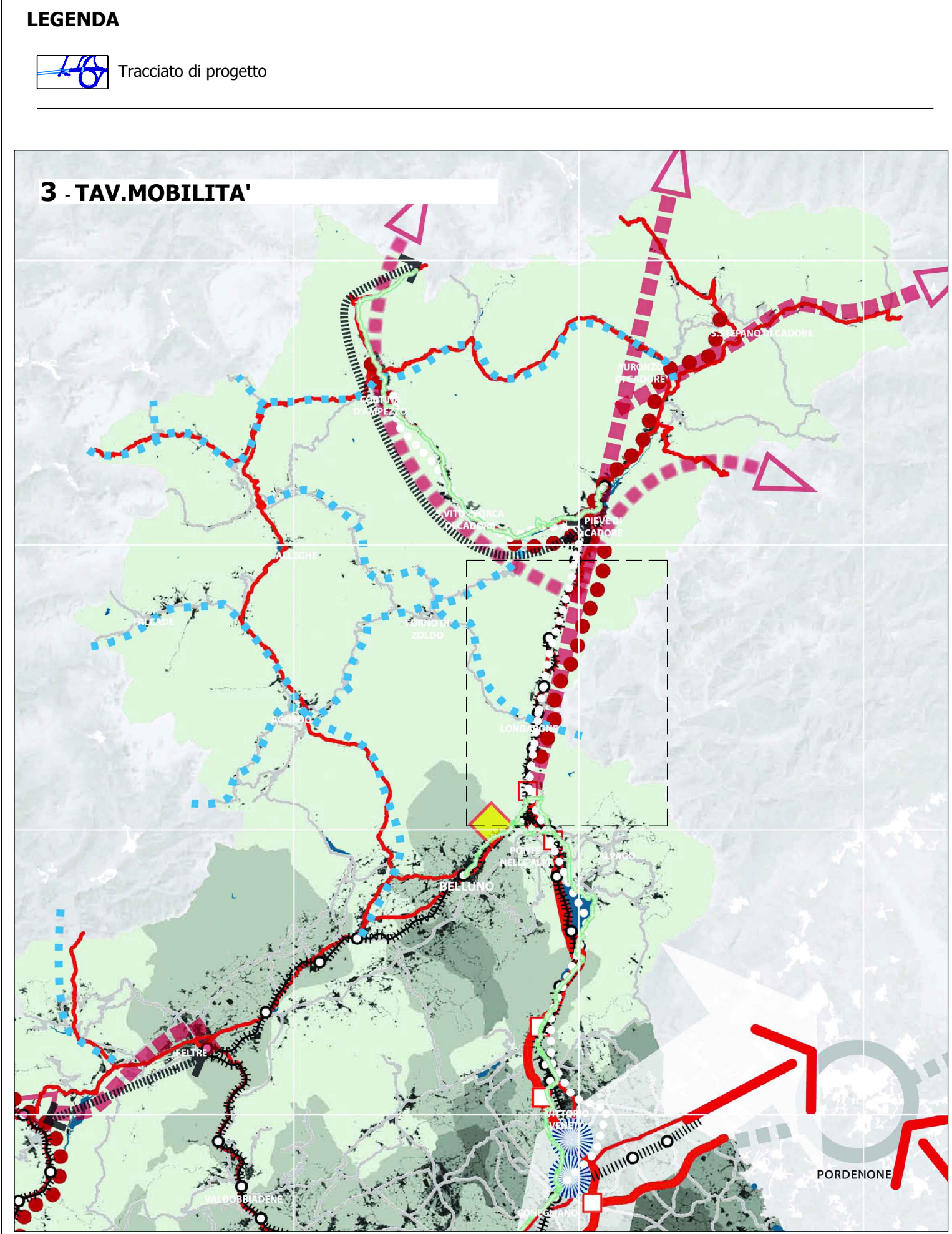
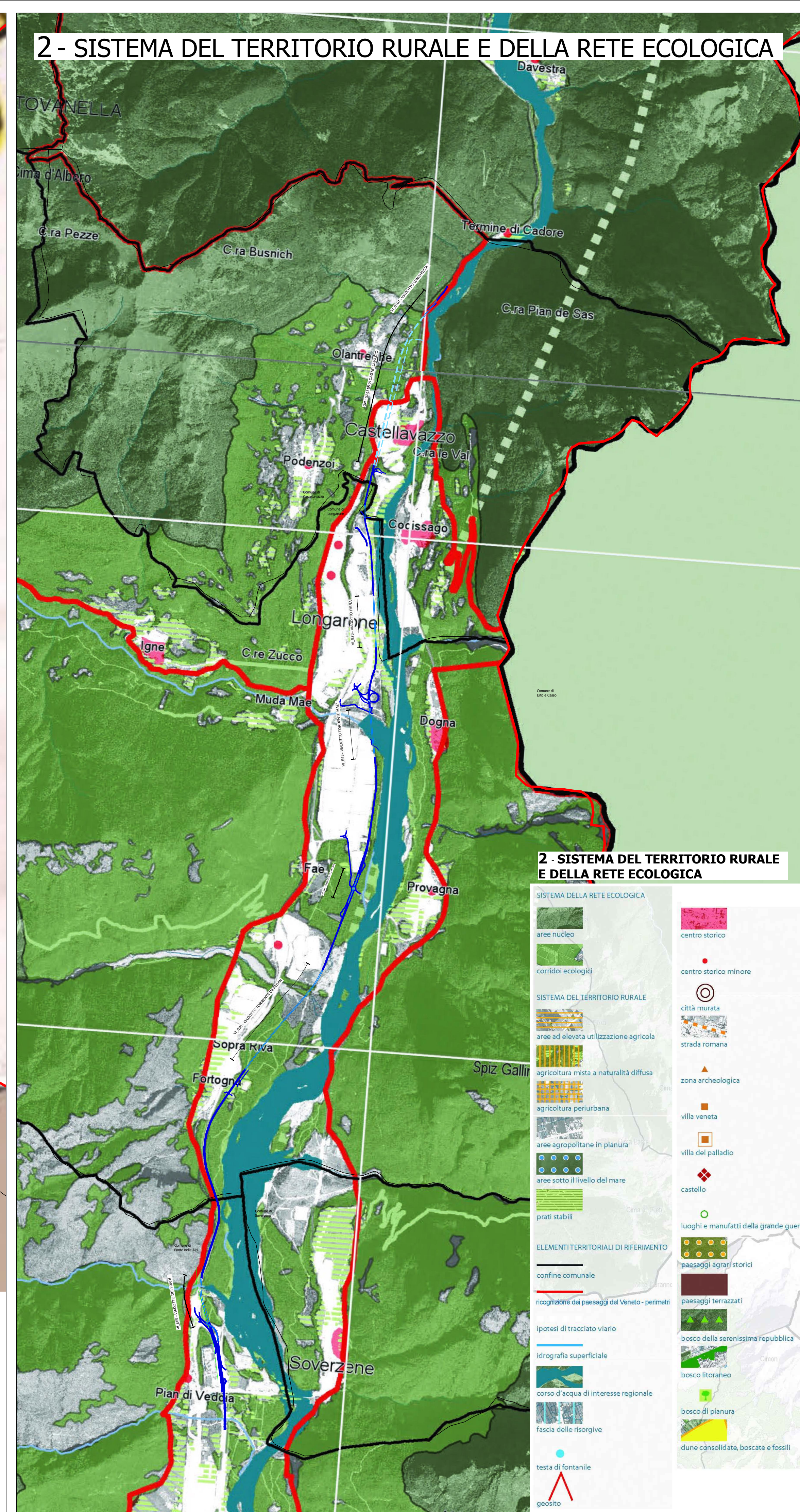


# 1 - RICOGNIZIONE DEGLI AMBITI DI TUTELA DEL PTRC (1992)



# 2 - SISTEMA DEL TERRITORIO RURALE E DELLA RETE ECOLOGICA



**Sanas**  
GRUPPO FS ITALIANE

**Direzione Progettazione**

**S.S.51 "ALEMAGNA"**  
VARIANTE DI LONGARONE

**PROGETTO FATTIBILITA' TECNICA ED ECONOMICA** COD. VE407

PROGETTAZIONE: **ATI VIA - SERING - VDP - BRENG**

**RESPONSABILE DELL'INTEGRAZIONE DELLE PRESTAZIONI SPECIALISTICHE e PROGETTISTA:**  
Dott. Ing. Massimo Capasso (Ord. Ing. Prov. Roma A26031)

**GRUPPO DI PROGETTAZIONE**

MANDATARIA: **VIA INGEGNERIA**

MANDANTE: **SERING INGEGNERIA**

**PROGETTISTA:**  
Responsabile Tracciato stradale: Dott. Ing. Massimo Capasso (Ord. Ing. Prov. Roma 26031)  
Responsabile Strutture: Dott. Ing. Giovanni Piazza (Ord. Ing. Prov. Roma 27296)  
Responsabile Idraulica, Geotecnica e Impianti: Dott. Ing. Sergio Di Mola (Ord. Ing. Prov. Palermo 2812)  
Responsabile Ambientale: Dott. Ing. Francesco Ventura (Ord. Ing. Prov. Roma 14660)

**GEOLOGO:**  
Dott. Geol. Enrico Curcurato (Ord. Geo. Regione Sicilia 966)

**COORDINATORE SICUREZZA IN FASE DI PROGETTAZIONE:**  
Dott. Ing. Matteo Di Giuliano (Ord. Ing. Prov. Roma A15138)

**COORDINATORE ATTIVITA' DI PROGETTAZIONE:**  
Dott. Ing. Mariakristina Merendino (Ord. Ing. Prov. Roma A28481)

**VISTO: IL RESPONSABILE DEL PROCEDIMENTO:**  
Dott. Ing. Ettore De Cesbron De La Grenollais

**STUDIO DI IMPATTO AMBIENTALE**  
**PIANIFICAZIONE TERRITORIALE DI AREA VASTA - PTRC**

CODICE PROGETTO	NOME FILE	REVISIONE	SCALA:
PROGETTO: DPVE0407	T00IA02AMBCT01A		1:25.000
LIV. PROG. ANNO: D 21	CODICE ELAB.: T00I A02 AMBCT01		
D			
C			
B			
A	EMISSIONE	NOV.2021	B.ZIMEI
REV.	DESCRIZIONE	DATA	REDDATO
			VERIFICATO
			APPROVATO