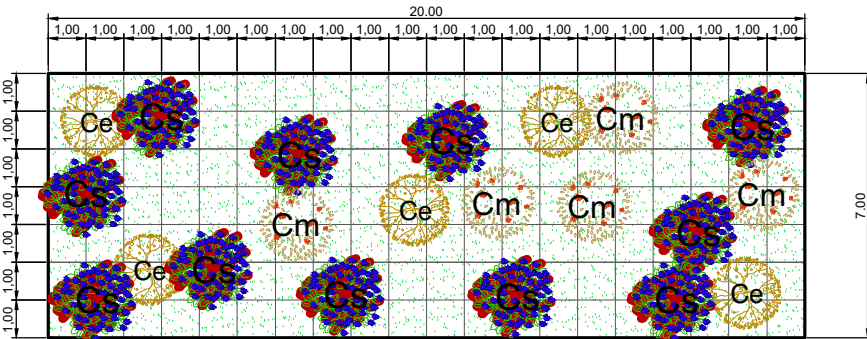
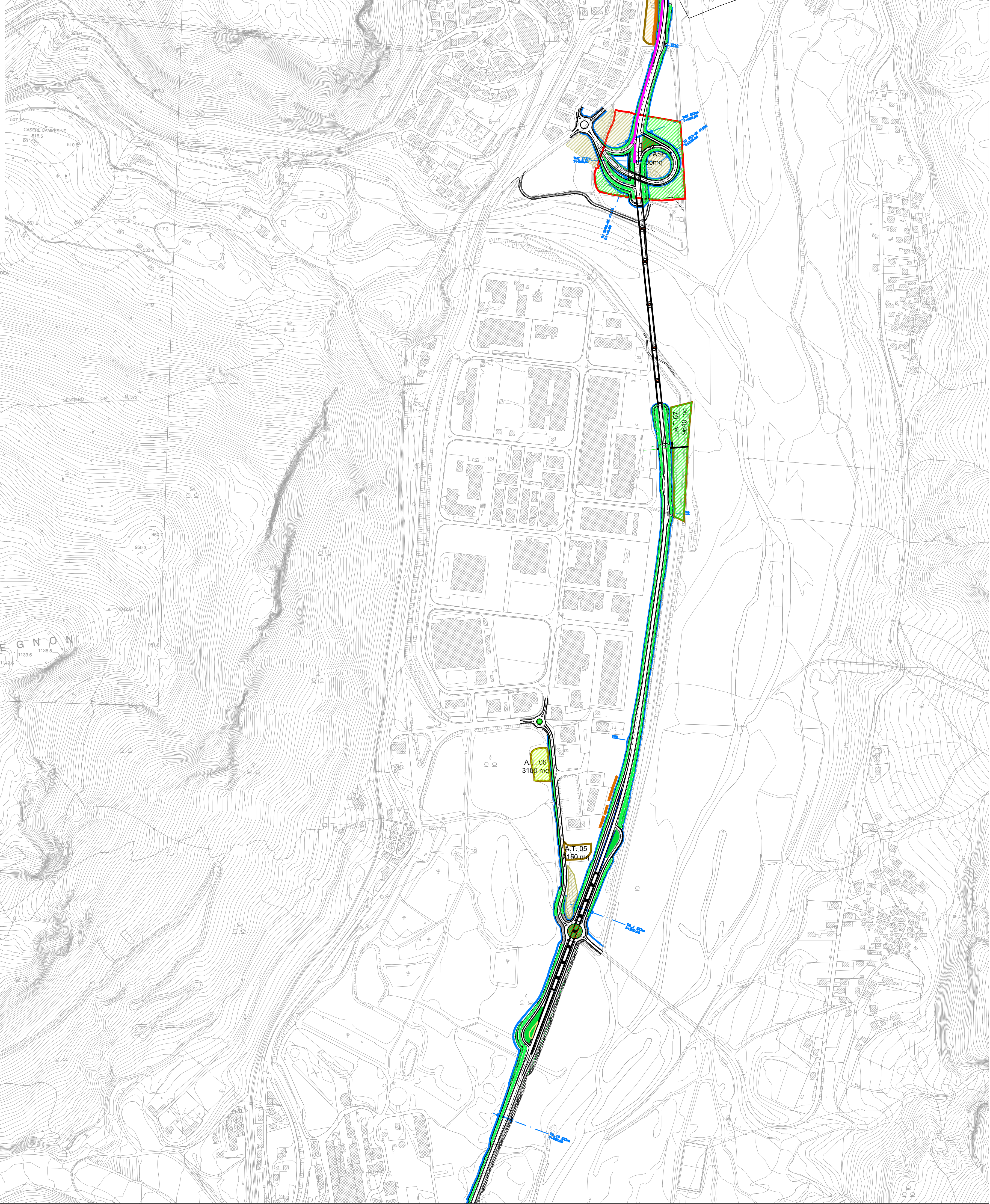


D - ARBUSTI A GRUPPI IN CORRISPONDENZA DI RILEVATI E TRINCEE



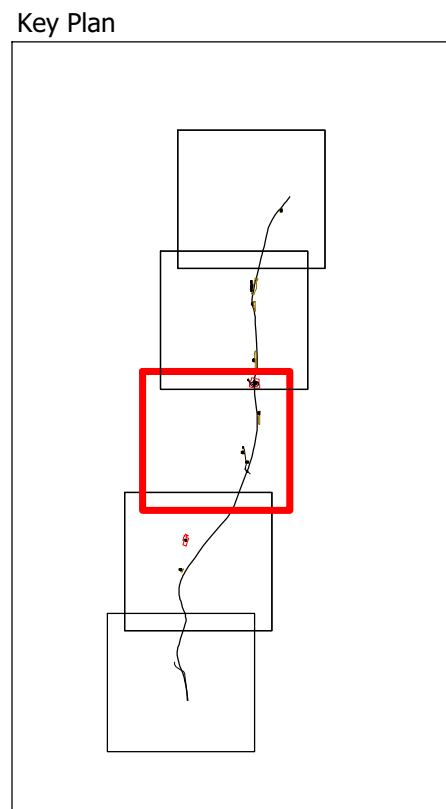
ARBUSTI	(n.21 piante ogni 140 mq)	SUPERFICIE SESTO D'IMPIANTO	N. ESSENZE
Ce	CITISO <i>Cytisus sessilifolius</i>	140 mq	5
Cm	BIANCOSPINO <i>Crataegus monogyna</i>	140 mq	5
Cs	SANGUINELLA <i>Cornus sanguinea</i>	140 mq	11
	INERBIMENTO		

TIPOLOGICI DI IMPIANTO	Superficie totale intervento (mq)	Superficie modulo sesto di impianto (mq)
A - Prato cespugliato	1933	300
Fusaggine (<i>Euonymus europaeus</i>) h 1m	59	9
Lantana (<i>Viburnum lantana</i>) h 1m	45	7
Rosa canina (<i>Rosa canina</i>) h 1m	51	8
B - Cespugliato arborato	13391	300
Tiglio selvatico (<i>Tilia cordata</i>) h 2-3m	134	3
Biancospino (<i>Crataegus monogyna</i>) h 1-1,20m	173	4
Sanguinello (<i>Cornus sanguinea</i>) h 1m	268	6
Pala di neve (<i>Viburnum opulus</i>) h 1-1,20m	268	6
C - Formazione arboreo - arbustiva a carattere igrofilo	22102	300
Salice bianco (<i>Salix alba</i>) h 1-1,20m	370	5
Ontano nero (<i>Alnus glutinosa</i>) h 1-1,20m	221	3
Pioppo bianco (<i>Populus alba</i>) h 1-1,20m	295	4
Salix cinerino (<i>Salix cinerea</i>) h 1 - 1,20 m	368	5
Salice rosso (<i>Salix rosso</i>) h 1-1,20m	368	5
Fragola (<i>Rhamnus frangula</i>) h 1-1,20m	368	5
D - Arbusti a gruppi	10097	140
Citiso (<i>Cytisus sessilifolius</i>) h 1-1,20m	361	5
Sanguinella (<i>Cornus sanguinea</i>) h 1-1,20m	764	11
Biancospino (<i>Crataegus monogyna</i>) h 1-1,20m	361	5
E - Mantello arbustivo di ricucitura	10024	300
Nocciolo (<i>Corylus avellana</i>) h 1 - 1,20 m	434	13
Corniolo (<i>Cornus mas</i>) h 1 - 1,20 m	367	11
Fusaggine (<i>Euonymus europaeus</i>) h 1m	335	10
F - Filare arboreo - arbustivo di mascheramento	3345	180
Carpino nero (<i>Ostrya carpinifolia</i>) h 2-3m	33	1
Tiglio selvatico (<i>Tilia cordata</i>) h 2-3m	23	2
Acero minore (<i>Acero monspessulanum</i>) h 1,5-2m	55	1
Sanguinello (<i>Cornus sanguinea</i>) h 1-1,20m	67	2
Fusaggine (<i>Euonymus europaeus</i>) h 1m	78	2
Nocciolo (<i>Corylus avellana</i>) h 0,5-1m	45	2



LEGENDA

- Tracciato di progetto
- Confini comunali
- A.S.n.** Area stoccaggio
- C.B.n.** Campo base
- A.T.n.** Aree tecniche
- Opere a verde**
 - Inerbimento dei rilevati
 - Prato cespugliato
 - Cespugliato arborato
 - Arbusti in corrispondenza di rilevati e trincee
 - Filare arboreo - arbustivo
 - Mantello arbustivo termofilo di ricucitura
 - Formazione arboreo - arbustiva a carattere igrofilo
 - Ripristino dei suoli in corrispondenza delle aree di cantiere
- Interventi mitigazione acustica**
 - Barriere antirumore
- Sistemazione Parco fluviale - area viadotto fiera



Sanas GRUPPO FS ITALIANE Direzione Progettazione

S.S.51 "ALEMAGNA"
VARIANTE DI LONGARONE

PROGETTO FATTIBILITA' TECNICA ED ECONOMICA COD. VE407

PROGETTAZIONE: **ATI VIA - SERING - VDP - BRENG**

RESPONSABILE DELL'INTEGRAZIONE DELLE PRESTAZIONI SPECIALISTICHE e PROGETTISTA: Dott. Ing. Massimo Capasso (Ord. Ing. Prov. Roma A26031)	GRUPPO DI PROGETTAZIONE MANDATARIA: VIA INGEGNERIA MANDANTE: SERING INGEGNERIA
PROGETTISTA: Responsabile Tracciato stradale: Dott. Ing. Massimo Capasso (Ord. Ing. Prov. Roma 26031) Responsabile Strutture: Dott. Ing. Giovanni Piazza (Ord. Ing. Prov. Roma 27296) Responsabile Idraulica, Geotecnica e Impianti: Dott. Ing. Sergio Di Majo (Ord. Ing. Prov. Palermo 2872) Responsabile Ambientale: Dott. Ing. Francesco Ventura (Ord. Ing. Prov. Roma 14660)	GEOLOGO: Dott. Geol. Enrico Curcurato (Ord. Geo. Regione Sicilia 966)
COORDINATORE SICUREZZA IN FASE DI PROGETTAZIONE: Dott. Ing. Matteo Di Giuliano (Ord. Ing. Prov. Roma A15138)	COORDINATORE ATTIVITA' DI PROGETTAZIONE: Dott. Ing. Mariantonietta Merendino (Ord. Ing. Prov. Roma A28481)
VISTO: IL RESPONSABILE DEL PROCEDIMENTO: Dott. Ing. Ettore De Cesbron De La Grenolais	

STUDIO DI IMPATTO AMBIENTALE
PLANIMETRIA DEGLI INTERVENTI DI INSERIMENTO PAESAGGISTICO
AMBIENTALE E SESTI DI IMPIANTO Tav. 3/5

CODICE PROGETTO	NOME FILE	REVISIONE	SCALA:
PROGETTO: DPVE0407 LIV. PROC. ANNO: D 21	T00IA03AMPLT03B	B	1:5.000
CODICE ELAB.	T00IA03AMBPL03		
D			
C			
B	Rev. per confronto ai pareri di CDS preliminare del 14/09/2022	DIC.2022	B.ZMEI F.VENTURA M.CAPASSO
A	EMISSIONE	NOV.2021	B.ZMEI F.VENTURA G.PIAZZA
REV.	DESCRIZIONE	DATA	REDATTO VERIFICATO APPROVATO