
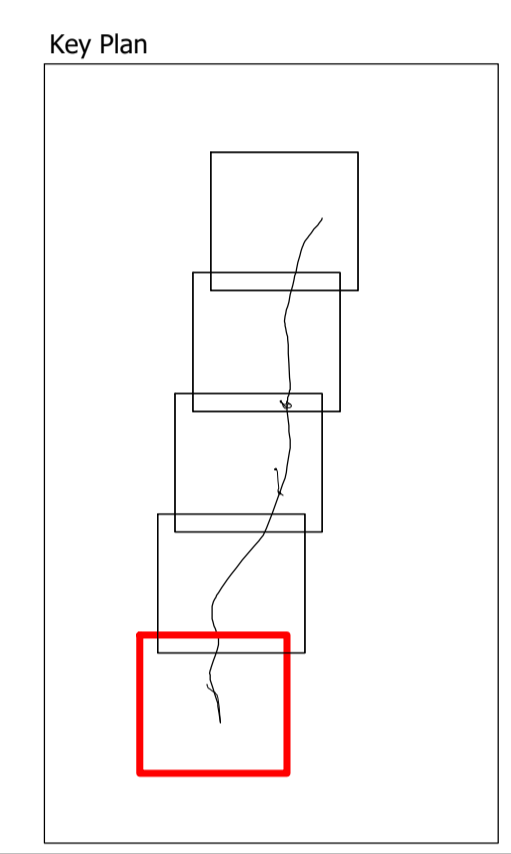
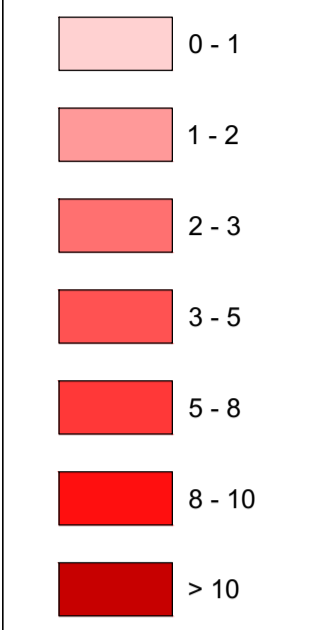
 Tracciato di progetto
  Confini comunali

CONCENTRAZIONE PM10 MEDIA ANNUALE (µg/mc)





Direzione Progettazione

S.S.51 "ALEMAGNA"
 VARIANTE DI LONGARONE

PROGETTO FATTIBILITA' TECNICA ED ECONOMICA COD. VE407

PROGETTAZIONE: **ATI VIA - SERING - VDP - BRENG**

<p>RESPONSABILE DELL'INTEGRAZIONE DELLE PRESTAZIONI SPECIALISTICHE e PROGETTISTA: <small>Dott. Ing. Massimo Capasso (Ord. Ing. Prov. Roma A26031)</small></p> <p>PROGETTISTA: <small>Responsabile Tracciato stradale: Dott. Ing. Massimo Capasso (Ord. Ing. Prov. Roma 26031)</small> <small>Responsabile Strutture: Dott. Ing. Giovanni Piazza (Ord. Ing. Prov. Roma 27296)</small> <small>Responsabile Idraulica, Geotecnica e Impianti: Dott. Ing. Sergio Di Majo (Ord. Ing. Prov. Palermo 2972)</small> <small>Responsabile Ambientale: Dott. Ing. Francesco Ventura (Ord. Ing. Prov. Roma 14660)</small></p> <p>COORDINATORE SICUREZZA IN FASE DI PROGETTAZIONE: <small>Dott. Ing. Matteo Di Girolamo (Ord. Ing. Prov. Roma A15138)</small></p> <p>COORDINATORE ATTIVITA' DI PROGETTAZIONE: <small>Dott. Ing. Mariakristina Merendino (Ord. Ing. Prov. Roma A28481)</small></p> <p>VISTO: IL RESPONSABILE DEL PROCEDIMENTO: <small>Dott. Ing. Ettore De Cesbron De La Grennelais</small></p>	<p>GRUPPO DI PROGETTAZIONE</p> <p>MANDATARIA:  </p> <p>MANDANTE:  </p>
--	---

MONITORAGGIO AMBIENTALE
ATMOSFERA: CONCENTRAZIONE INQUINANTI (PM10) POST OPERAM
TAV - 1/5


CODICE PROGETTO PROGETTO: DPVE0407 LIV. PROG. ANNO: D 21	NOME FILE T00IA05AMBCT06B CODICE ELAB. : T00IA05AMBCT06	REVISIONE B	SCALA: 1:5.000
D			
C			
B	Rev. per riscontro ai pareri di CDS preliminare del 14/09/2022	DIC.2022	F.QUARTA F.VENTURA M.CAPASSO
A	EMISSIONE	NOV.2021	A.ZENTI F.VENTURA G.PIAZZA
REV.	DESCRIZIONE	DATA	REDATTO VERIFICATO APPROVATO