
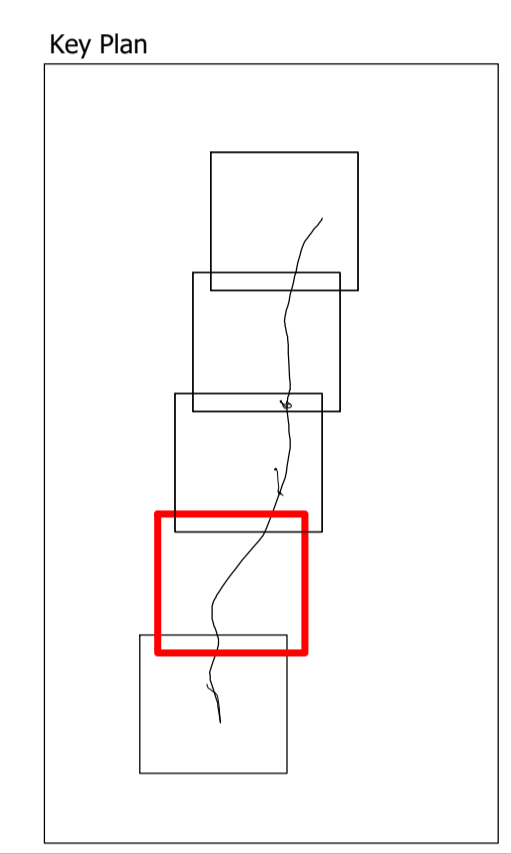
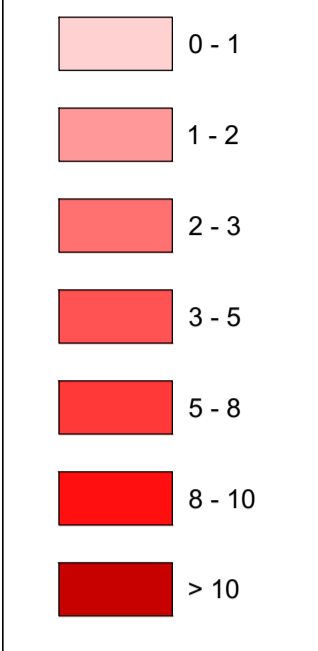
 Tracciato di progetto
  Confini comunali

CONCENTRAZIONE PM10 MEDIA ANNUALE (µg/mc)





Direzione Progettazione

S.S.51 "ALEMAGNA"
VARIANTE DI LONGARONE

PROGETTO FATTIBILITA' TECNICA ED ECONOMICA

COD. VE407

PROGETTAZIONE: **ATI VIA - SERING - VDP - BRENG**

<p>RESPONSABILE DELL'INTEGRAZIONE DELLE PRESTAZIONI SPECIALISTICHE e PROGETTISTA: <i>Dott. Ing. Massimo Capasso (Ord. Ing. Prov. Roma A26031)</i></p> <p>PROGETTISTA: Responsabile Tracciato stradale: <i>Dott. Ing. Massimo Capasso (Ord. Ing. Prov. Roma 26031)</i> Responsabile Strutture: <i>Dott. Ing. Giovanni Piazzi (Ord. Ing. Prov. Roma 27296)</i> Responsabile Idraulica, Geotecnica e Impianti: <i>Dott. Ing. Sergio Di Majo (Ord. Ing. Prov. Palermo 2972)</i> Responsabile Ambientale: <i>Dott. Ing. Francesco Ventura (Ord. Ing. Prov. Roma 14660)</i></p> <p>GEOLOGO: <i>Dott. Geol. Enrico Curcurato (Ord. Geo. Regione Sicilia 956)</i></p> <p>COORDINATORE SICUREZZA IN FASE DI PROGETTAZIONE: <i>Dott. Ing. Maffeo Di Girolamo (Ord. Ing. Prov. Roma A15138)</i></p> <p>COORDINATORE ATTIVITA' DI PROGETTAZIONE: <i>Dott. Ing. Mariantonietta Merendino (Ord. Ing. Prov. Roma A28481)</i></p> <p>VISTO: IL RESPONSABILE DEL PROCEDIMENTO: <i>Dott. Ing. Ettore De Cesbron De La Grenelais</i></p>	<p>GRUPPO DI PROGETTAZIONE</p> <p>MANDATARIA:  </p> <p>MANDANTE:  </p>
---	--

MONITORAGGIO AMBIENTALE
ATMOSFERA: CONCENTRAZIONE INQUINANTI (PM10) POST OPERAM
TAV - 2/5

CODICE PROGETTO	NOME FILE	REVISIONE	SCALA:
PROGETTO	T00IA05AMBCT07A		
DPVE0407	CODICE ELAB. T00IA05AMBCT07	A	1:5.000
D			
C			
B			
A	EMISSIONE	NOV.2021	A.ZENTI F.VENTURA M.CAPASSO
REV.	DESCRIZIONE	DATA	REDATTO VERIFICATO APPROVATO