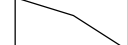
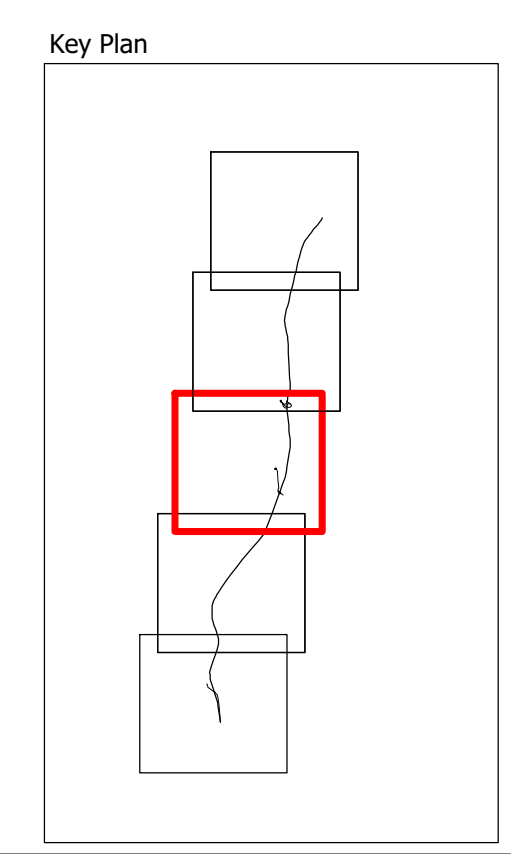
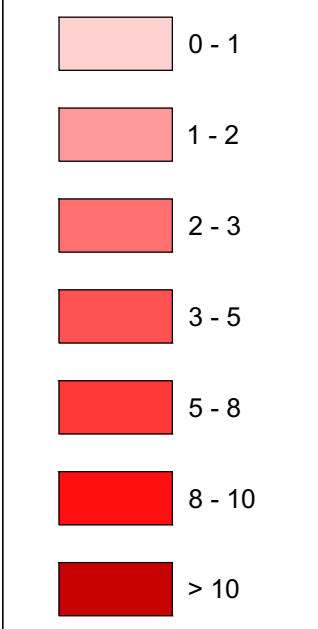
 Tracciato di progetto
  Confini comunali

CONCENTRAZIONE PM10 MEDIA ANNUALE (µg/mc)





**Direzione Progettazione**

**S.S.51 "ALEMAGNA"**

VARIANTE DI LONGARONE

**PROGETTO FATTIBILITA' TECNICA ED ECONOMICA**

COD. VE407

PROGETTAZIONE: **ATI VIA - SERING - VDP - BRENG**

<p><b>RESPONSABILE DELL'INTEGRAZIONE DELLE PRESTAZIONI SPECIALISTICHE e PROGETTISTA:</b> Dott. Ing. Massimo Capasso (Ord. Ing. Prov. Roma A26031)</p> <p><b>PROGETTISTA:</b>          Responsabile Tracciato stradale: Dott. Ing. Massimo Capasso (Ord. Ing. Prov. Roma 26031)          Responsabile Strutture: Dott. Ing. Giovanni Piazza (Ord. Ing. Prov. Roma 27296)          Responsabile Idraulica, Geotecnica e Impianti: Dott. Ing. Sergio Di Majo (Ord. Ing. Prov. Palermo 2972)          Responsabile Ambiente: Dott. Ing. Francesco Ventura (Ord. Ing. Prov. Roma 14660)</p> <p><b>GEOLOGO:</b> Dott. Geol. Enrico Curcurato (Ord. Geo. Regione Sicilia 966)</p> <p><b>COORDINATORE SICUREZZA IN FASE DI PROGETTAZIONE:</b> Dott. Ing. Matteo Di Girolamo (Ord. Ing. Prov. Roma A15138)</p> <p><b>COORDINATORE ATTIVITA' DI PROGETTAZIONE:</b> Dott. Ing. Mariaktonietta Merendino (Ord. Ing. Prov. Roma A28481)</p> <p><b>VISTO: IL RESPONSABILE DEL PROCEDIMENTO:</b> Dott. Ing. Ettore De Cesbron De La Grenelais</p>	<p><b>GRUPPO DI PROGETTAZIONE</b></p> <p>MANDATARIA: <b>VIA</b> INGEGNERIA</p> <p>MANDANTE: <b>SERING</b> INGEGNERIA</p> <p><b>vdp</b></p> <p><b>BRENG</b> BRIDGE ENGINEERING</p>
--	---

**MONITORAGGIO AMBIENTALE**

**ATMOSFERA: CONCENTRAZIONE INQUINANTI (PM10) POST OPERAM**

**TAV - 3/5**

CODICE PROGETTO		NOME FILE		REVISIONE	SCALA:
PROGETTO	LIV. PROG. ANNO	T00IA05AMBCT08A			
<b>DPVE0407</b>	<b>D 21</b>	<b>T00IA05AMBCT08</b>		<b>A</b>	<b>1:5.000</b>
<b>D</b>		-	-	-	-
<b>C</b>		-	-	-	-
<b>B</b>		-	-	-	-
<b>A</b>	<b>EMISSIONE</b>	NOV.2021	A.ZENTI	F.VENTURA	M.CAPASSO
REV.	DESCRIZIONE	DATA	REDATTO	VERIFICATO	APPROVATO