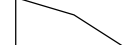
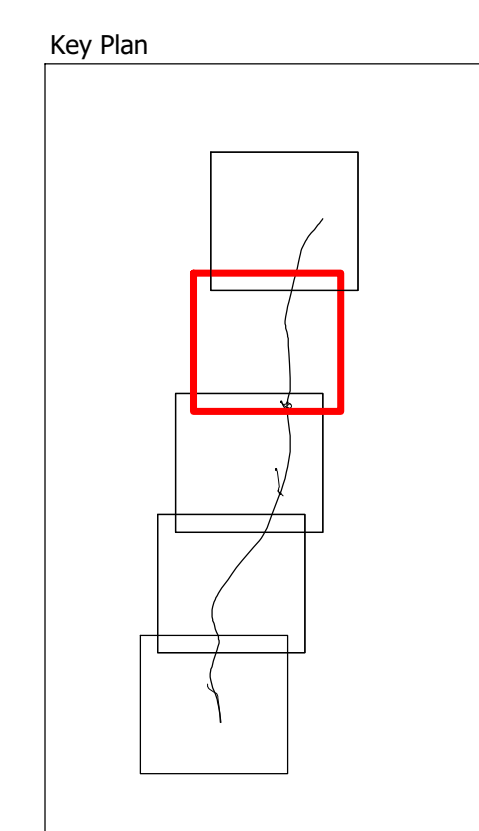

 Tracciato di progetto
  Confini comunali





Direzione Progettazione

S.S.51 "ALEMAGNA"
VARIANTE DI LONGARONE

PROGETTO FATTIBILITA' TECNICA ED ECONOMICA

COD. VE407

PROGETTAZIONE: **ATI VIA - SERING - VDP - BRENG**

<p>RESPONSABILE DELL'INTEGRAZIONE DELLE PRESTAZIONI SPECIALISTICHE e PROGETTISTA: Dott. Ing. Massimo Capasso (Ord. Ing. Prov. Roma A26031)</p> <p>PROGETTISTA: Responsabile Tracciato stradale: Dott. Ing. Massimo Capasso (Ord. Ing. Prov. Roma 26031) Responsabile Strutture: Dott. Ing. Giovanni Piazza (Ord. Ing. Prov. Roma 27296) Responsabile Idraulica, Geotecnica e Impianti: Dott. Ing. Sergio Di Maio (Ord. Ing. Prov. Palermo 2872) Responsabile Ambientale: Dott. Ing. Francesco Ventura (Ord. Ing. Prov. Roma 14660)</p> <p>GEOLOGO: Dott. Geol. Enrico Curcurato (Ord. Geo. Regione Sicilia 966)</p> <p>COORDINATORE SICUREZZA IN FASE DI PROGETTAZIONE: Dott. Ing. Matteo Di Giuliano (Ord. Ing. Prov. Roma A15138)</p> <p>COORDINATORE ATTIVITA' DI PROGETTAZIONE: Dott. Ing. Mariantonietta Merendino (Ord. Ing. Prov. Roma A26481)</p> <p>VISTO: IL RESPONSABILE DEL PROCEDIMENTO: Dott. Ing. Ettore De Cesbron De La Grennelais</p>	<p>GRUPPO DI PROGETTAZIONE</p> <p>MANDATARIA:  </p> <p>MANDATI:</p> <p> </p>
---	---

STUDIO DI IMPATTO AMBIENTALE
ATMOSFERA: CONCENTRAZIONE INQUINANTI (PM2.5)
POST OPERAM TAV. 4/5

CODICE PROGETTO	NOME FILE	REVISIONE	SCALA:
PROGETTO	TO0IA05AMBCT14A		
DPVE0407 D 21	CODICE ELAB. T00I1A05AMBCT14	A	1:5.000
D			
C			
B			
A	EMISSIONE	NOV.2021	A. ZENI F. VENTURA M. CAPASSO
REV.	DESCRIZIONE	DATA	REDATTO VERIFICATO APPROVATO