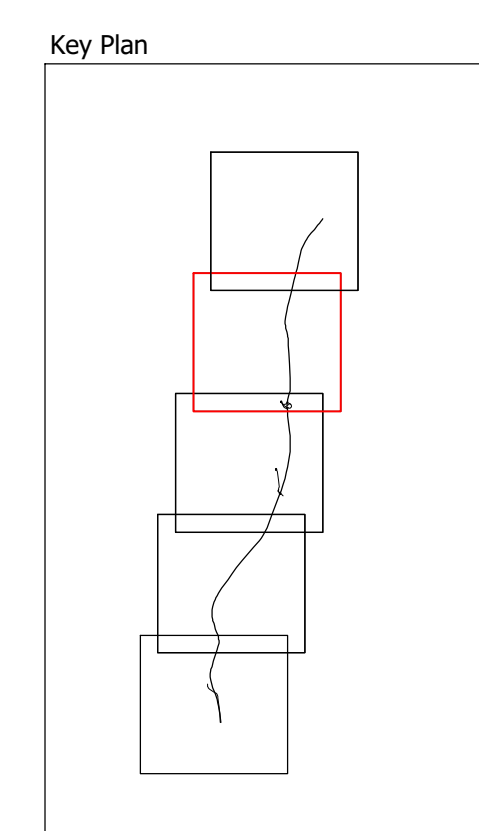
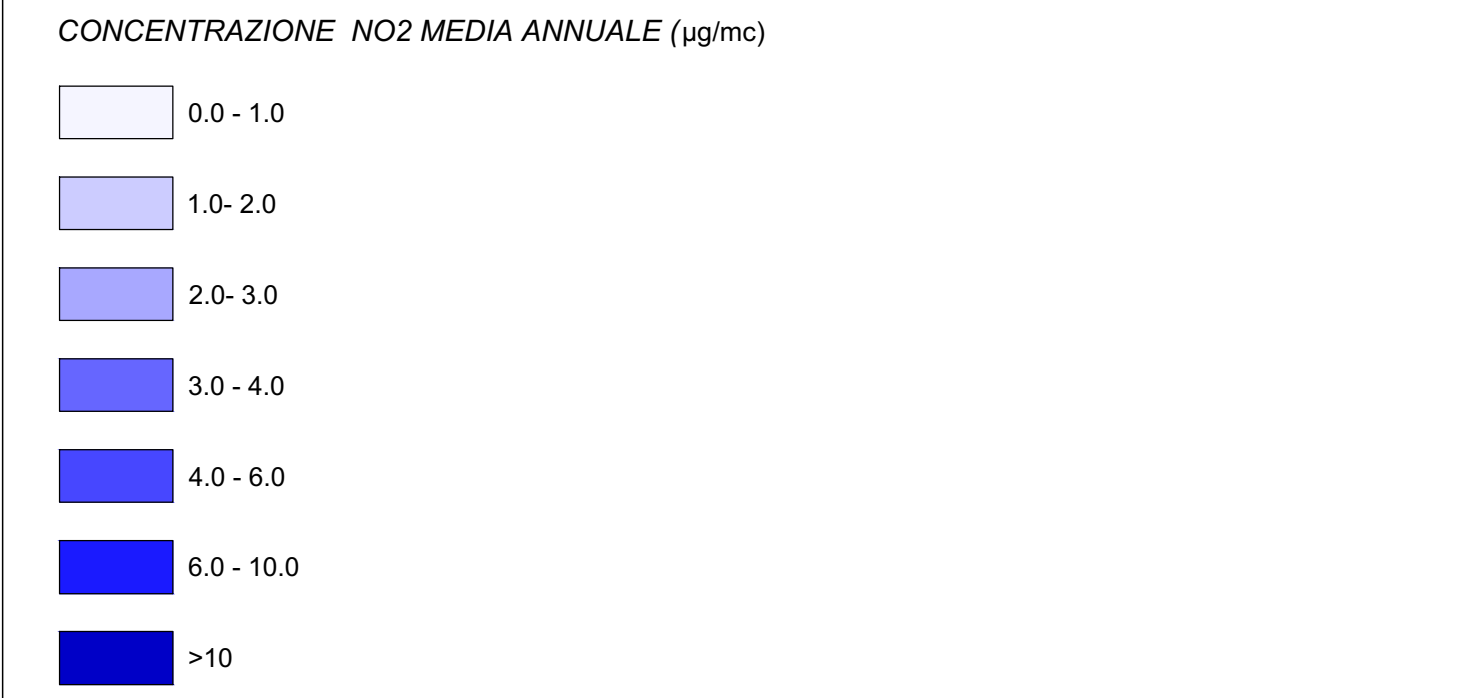


 Tracciato di progetto
  Confini comunali





**Direzione Progettazione**

**S.S.51 "ALEMAGNA"**  
 VARIANTE DI LONGARONE

**PROGETTO FATTIBILITA' TECNICA ED ECONOMICA** COD. VE407

PROGETTAZIONE: **ATI VIA • SERING • VDP • BRENG**

<b>RESPONSABILE DELL'INTEGRAZIONE DELLE PRESTAZIONI SPECIALISTICHE e PROGETTISTA:</b> Dott. Ing. Massimo Capasso (Ord. Ing. Prov. Roma A26031)	<b>GRUPPO DI PROGETTAZIONE</b> MANDATARIA:    
<b>PROGETTISTA:</b> Responsabile Tracciato stradale: Dott. Ing. Massimo Capasso (Ord. Ing. Prov. Roma 26031) Responsabile Strutture: Dott. Ing. Giovanni Piazza (Ord. Ing. Prov. Roma 27296) Responsabile Idraulica, Geotecnica e Impianti: Dott. Ing. Sergio Di Maio (Ord. Ing. Prov. Palermo 2872) Responsabile Ambientale: Dott. Ing. Francesco Ventura (Ord. Ing. Prov. Roma 14660)	<b>MANDANTI:</b>  
<b>GEOLOGO:</b> Dott. Geol. Eraldo Curcurato (Ord. Geo. Regione Sicilia 966)	<b>COORDINATORE SICUREZZA IN FASE DI PROGETTAZIONE:</b> Dott. Ing. Matteo Di Girolamo (Ord. Ing. Prov. Roma A15138)
<b>COORDINATORE ATTIVITA' DI PROGETTAZIONE:</b> Dott. Ing. Maria Antonietta Merendino (Ord. Ing. Prov. Roma A28481)	<b>COORDINATORE ATTIVITA' DI PROGETTAZIONE:</b> Dott. Ing. Maria Antonietta Merendino (Ord. Ing. Prov. Roma A28481)
<b>VISTO: IL RESPONSABILE DEL PROCEDIMENTO:</b> Dott. Ing. Ettore De Cesbron De La Grenetola	

**STUDIO DI IMPATTO AMBIENTALE**  
**ATMOSFERA: CONCENTRAZIONE INQUINANTI (NO2)**  
 POST OPERAM TAV. 4/5

<b>CODICE PROGETTO</b> PROGETTO: <b>DPVE0407</b>		<b>NOME FILE</b> TO0IA05AMBCT19A		<b>REVISIONE</b> A	<b>SCALA:</b> 1:5.000
LIV. PROG. ANNO <b>D 21</b>	<b>CODICE ELAB.</b> <b>T00I A05 AMB CT 19</b>				
<b>D</b>					
<b>C</b>					
<b>B</b>					
<b>A</b>	<b>EMISSIONE</b>	NOV.2021	A. ZENI	F. VENTURA	M. CAPASSO
<b>REV.</b>	<b>DESCRIZIONE</b>	<b>DATA</b>	<b>REDATTO</b>	<b>VERIFICATO</b>	<b>APPROVATO</b>