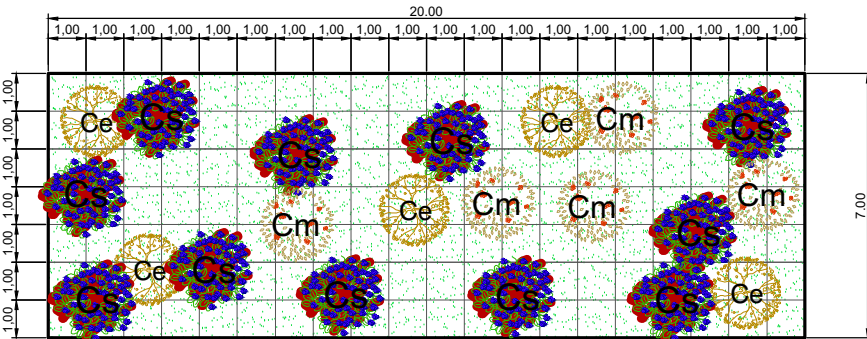


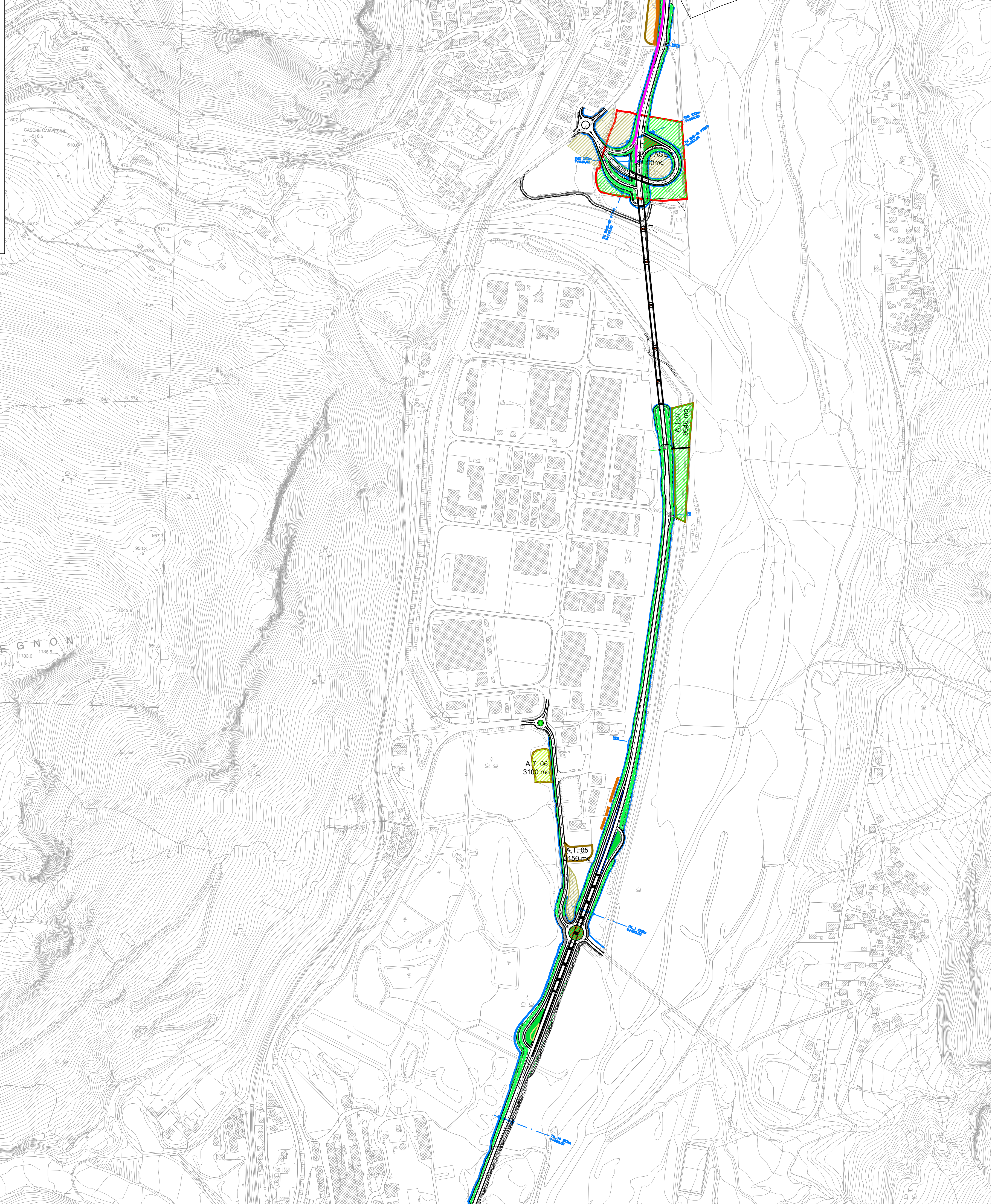
D - ARBUSTI A GRUPPI IN CORRISPONDENZA DI RILEVATI E TRINCEE



ARBUSTI	(n.21 piante ogni 140 mq)	SUPERFICIE SESTO D'IMPIANTO (mq)	N. ESSENZE
Ce	CITISO <i>Cytisus sessilifolius</i>	140	5
Cm	BIANCOSPINO <i>Crataegus monogyna</i>	140	5
Cs	SANGUINELLA <i>Cornus sanguinea</i>	140	11
INERBIMENTO			



TIPOLOGIE DI IMPIANTO	Superficie totale intervento (mq)	Superficie modulo sesto di impianto (mq)
A - Prato cespugliato	1933	300
Fusaggine (<i>Euonymus europaeus</i>) h 1m	59	9
Lantana (<i>Viburnum lantana</i>) h 1m	45	7
Rosa canina (<i>Rosa canina</i>) h 1m	51	8
B - Cespugliato arborato	13391	300
Tiglio selvatico (<i>Tilia cordata</i>) h 2-3m	134	3
Biancospino (<i>Crataegus monogyna</i>) h 1-1,20m	173	4
Sanguinello (<i>Cornus sanguinea</i>) h 1m	268	6
Pala di neve (<i>Viburnum opulus</i>) h 1-1,20m	268	6
C - Formazione arborea - arbustiva a carattere igrofilo	22102	300
Salice bianco (<i>Salix alba</i>) h 1-1,20m	370	5
Ontano nero (<i>Alnus glutinosa</i>) h 1-1,20m	221	3
Pioppo bianco (<i>Populus alba</i>) h 1-1,20m	295	4
Salix cinerino (<i>Salix cinerea</i>) h 1 - 1,20 m	368	5
Salice rosso (<i>Salix rosso</i>) h 1-1,20m	368	5
Frangola (<i>Rhamnus frangula</i>) h 1-1,20m	368	5
D - Arbusti a gruppi	10097	140
Citiso (<i>Cytisus sessilifolius</i>) h 1-1,20m	361	5
Sanguinella (<i>Cornus sanguinea</i>) h 1-1,20m	764	11
Biancospino (<i>Crataegus monogyna</i>) h 1-1,20m	361	5
E - Mantello arbustivo di ricicatura	10024	300
Nocciolo (<i>Corylus avellana</i>) h 1 - 1,20 m	434	13
Corniolo (<i>Cornus mas</i>) h 1 - 1,20 m	367	11
Fusaggine (<i>Euonymus europaeus</i>) h 1m	335	10
F - Filare arborea - arbustivo di mascheramento	3345	180
Carpino nero (<i>Ostrya carpinifolia</i>) h 2-3m	33	1
Tiglio selvatico (<i>Tilia cordata</i>) h 2-3m	23	2
Acero minore (<i>Acero monspessulanum</i>) h 1,5-2m	55	1
Sanguinello (<i>Cornus sanguinea</i>) h 1-1,20m	67	2
Fusaggine (<i>Euonymus europaeus</i>) h 1m	78	2
Nocciolo (<i>Corylus avellana</i>) h 0,5-1m	45	2



LEGENDA

Tracciato di progetto Confini comunali

Cantieri

A.S.n. Area stoccaggio C.B.n. Campo base A.T.n. Aree tecniche

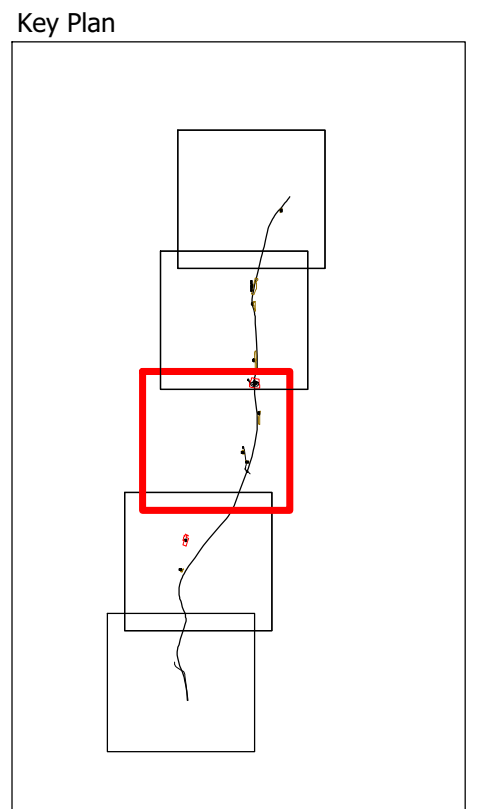
Opere a verde

- Inerbimento dei rilevati
- Prato cespugliato
- Cespugliato arborato
- Arbusti in corrispondenza di rilevati e trincee
- Filare arboreo - arbustivo
- Mantello arbustivo termofilo di ricicatura
- Formazione arborea - arbustiva a carattere igrofilo
- Ripristino dei suoli in corrispondenza delle aree di cantiere

Interventi mitigazione acustica

- Barriere antirumore

Sistemazione Parco fluviale - area viadotto fiera



Sanas GRUPPO FS ITALIANE Direzione Progettazione

S.S.51 "ALEMAGNA"
VARIANTE DI LONGARONE

PROGETTO FATTIBILITA' TECNICA ED ECONOMICA COD. VE407

PROGETTAZIONE: **ATI VIA - SERING - VDP - BRENG**

<p>RESPONSABILE DELL'INTEGRAZIONE DELLE PRESTAZIONI SPECIALISTICHE e PROGETTISTA: Dott. Ing. Massimo Capasso (Ord. Ing. Prov. Roma A26031)</p>	<p>GRUPPO DI PROGETTAZIONE</p> <p>MANDATARIA: VIA INGEGNERIA MANDANTE: SERING INGEGNERIA</p>
<p>PROGETTISTA: Responsabile Tracciato stradale: Dott. Ing. Massimo Capasso (Ord. Ing. Prov. Roma 26031) Responsabile Strutture: Dott. Ing. Giovanni Piazza (Ord. Ing. Prov. Roma 27296) Responsabile Idraulica, Geotecnica e Impianti: Dott. Ing. Sergio Di Mola (Ord. Ing. Prov. Palermo 2872) Responsabile Ambientale: Dott. Ing. Francesco Ventura (Ord. Ing. Prov. Roma 14660)</p>	<p>GEOLOGO: Dott. Geol. Enrico Curcurato (Ord. Geo. Regione Sicilia 966)</p> <p>COORDINATORE SICUREZZA IN FASE DI PROGETTAZIONE: Dott. Ing. Matteo Di Giuliano (Ord. Ing. Prov. Roma A15138)</p> <p>COORDINATORE ATTIVITA' DI PROGETTAZIONE: Dott. Ing. Mariantonietta Merendino (Ord. Ing. Prov. Roma A28481)</p>
<p>VISTO: IL RESPONSABILE DEL PROCEDIMENTO: Dott. Ing. Ettore De Cesbron De La Grenelle's</p>	

RELAZIONE PAESAGGISTICA
PLANIMETRIA DEGLI INTERVENTI DI INSERIMENTO PAESAGGISTICO AMBIENTALE E SESTI DI IMPIANTO Tav. 3/5

CODICE PROGETTO	NOME FILE	REVISIONE	SCALA:
PROGETTO	TO0IA14AMBPL03B		
DPVE0407 D 21	CODICE ELAB. TO0I A 14 AMB PL03	B	1:5.000
D			
C			
B	Rev. per confronto ai pareri di CDS preliminare del 14/09/2022	DIC.2022	B.ZMEI F.VENTURA M.CAPASSO
A	EMISSIONE	NOV.2021	B.ZMEI F.VENTURA G.PIAZZA
REV.	DESCRIZIONE	DATA	REDATTO VERIFICATO APPROVATO