

TAVOLA DEI FOTOINSERIMENTI
REV.01

DATA: 20/04/2023


I Redattori
Ing. Daniele Calò
Dott. Geol. Giuseppe Calò



V1- vista del sito dell'impianto dalla costa



V2-vista dal sito d'impianto verso le visuali paesaggistiche in direzione di Torre Sabea, della Montagna Spaccata, di San Mauro, di Torre dell'Alto.



V3- vista dal sito d'impianto (dal molo esistente) verso le visuali paesaggistiche in direzione di Torre Sabea, della Montagna Spaccata, di San Mauro, di Torre dell'Alto.




V12- vista dal punto di costa con la presenza della garitta di avvistamento della Seconda Guerra Mondiale verso il mare in corrispondenza del pontile




V4- vista dal punto di costa con la presenza della garitta di avvistamento della Seconda Guerra Mondiale verso il mare in corrispondenza del pontile




V5- vista dal punto di costa con la presenza della garitta di avvistamento della Seconda Guerra Mondiale verso l'impianto del progetto



V6- Vista dell'impianto di progetto dal sito di Torre Sabea




V7- vista dall'impianto di progetto verso l'isola del centro antico e del porto di Gallipoli



V13- vista dal sito d'impianto (dal molo esistente) verso le visuali paesaggistiche in direzione di Torre Sabea, della Montagna Spaccata, di San Mauro, di Torre dell'Alto.



V8- Visuale verso l'impianto di progetto dal punto panoramico della collina di San Mauro



V9- Visuale verso l'impianto di progetto dal sito della Montagna Spaccata




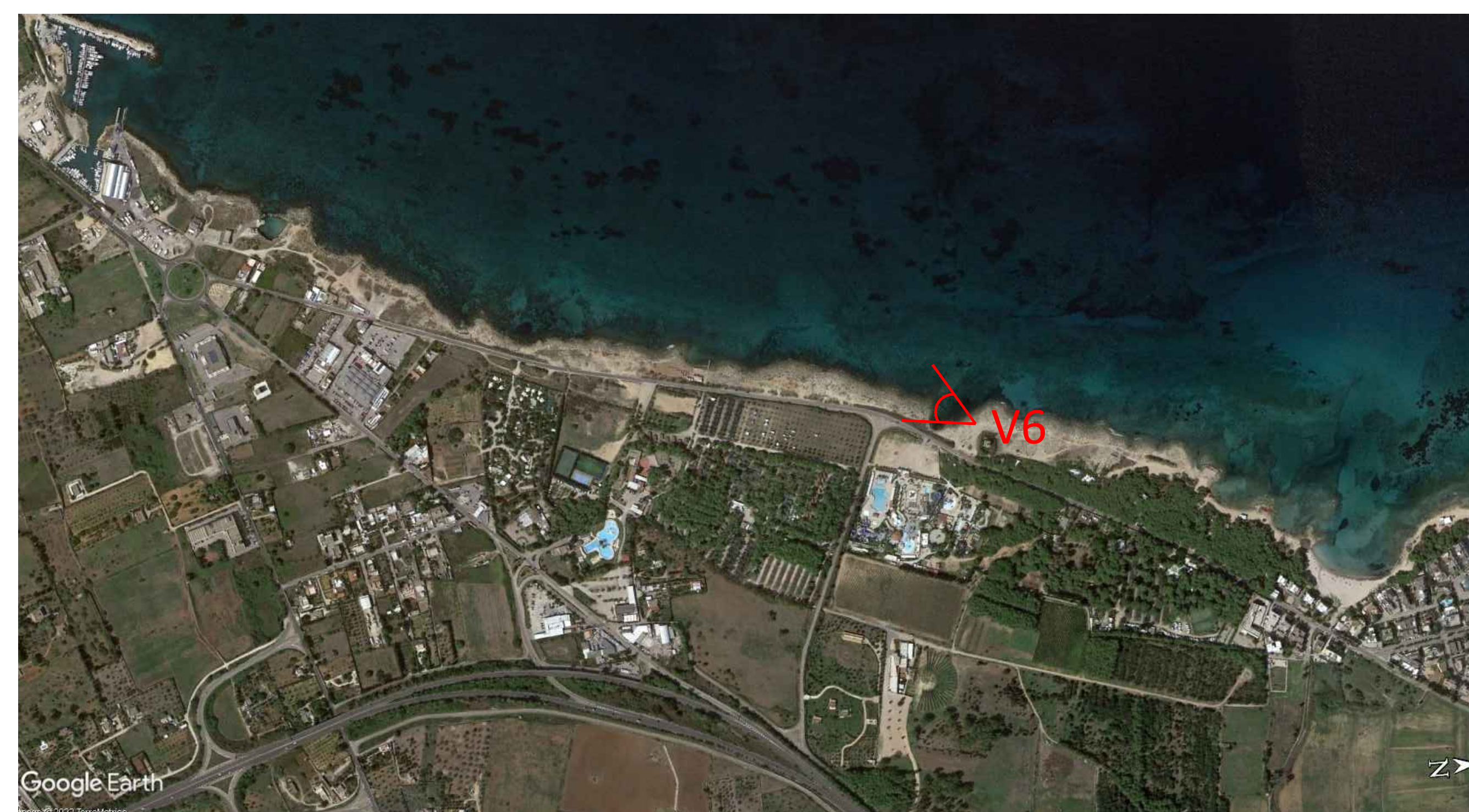
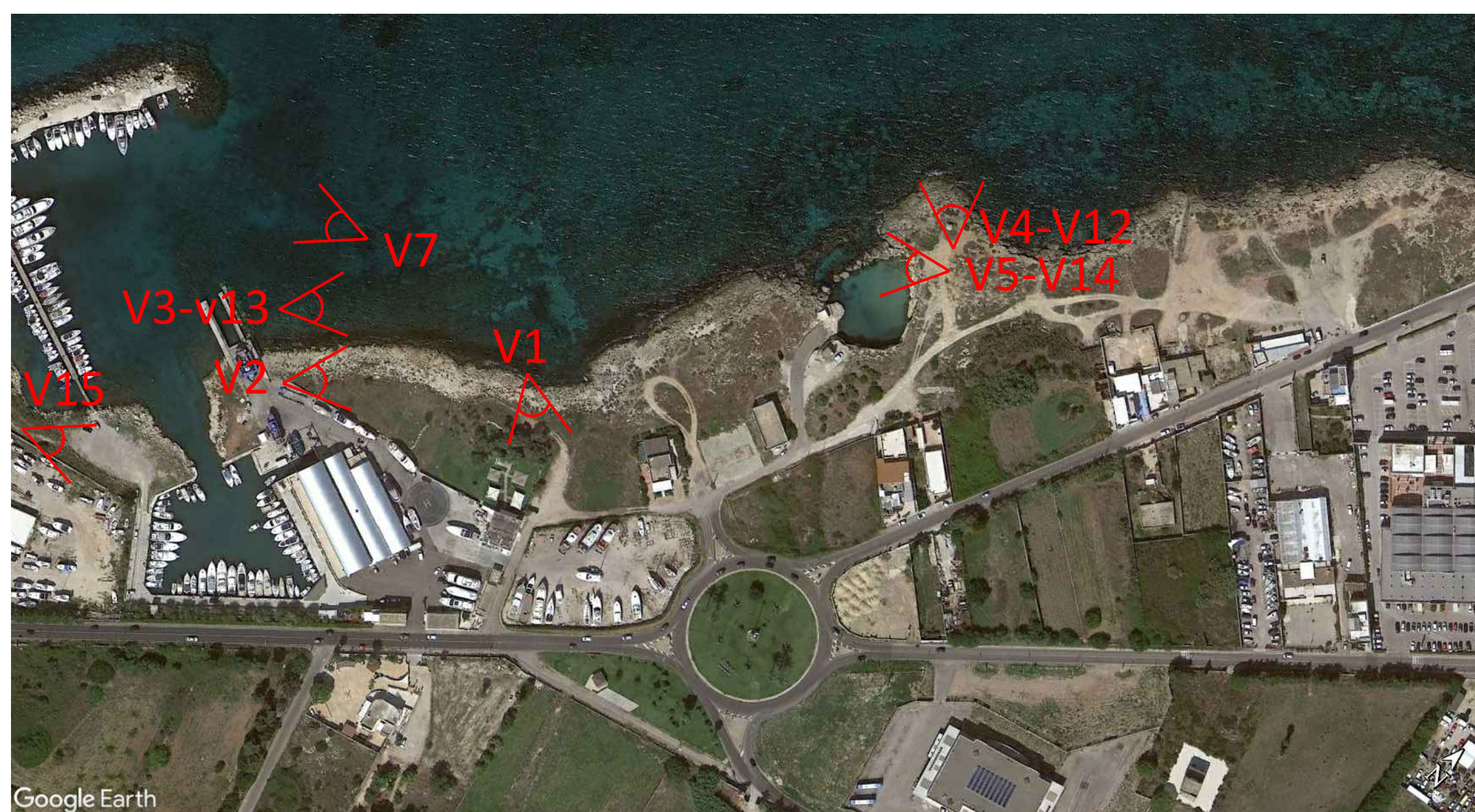
V10- Visuale verso l'impianto di progetto dal sito di Torre dell'alto



V11- Vista dal sito del molo vecchio del porto di Gallipoli verso l'impianto di progetto



V14- vista dal punto di costa con la presenza della garitta di avvistamento della Seconda Guerra Mondiale verso l'impianto del progetto



V15- Vista dall'alto dell'impianto di progetto