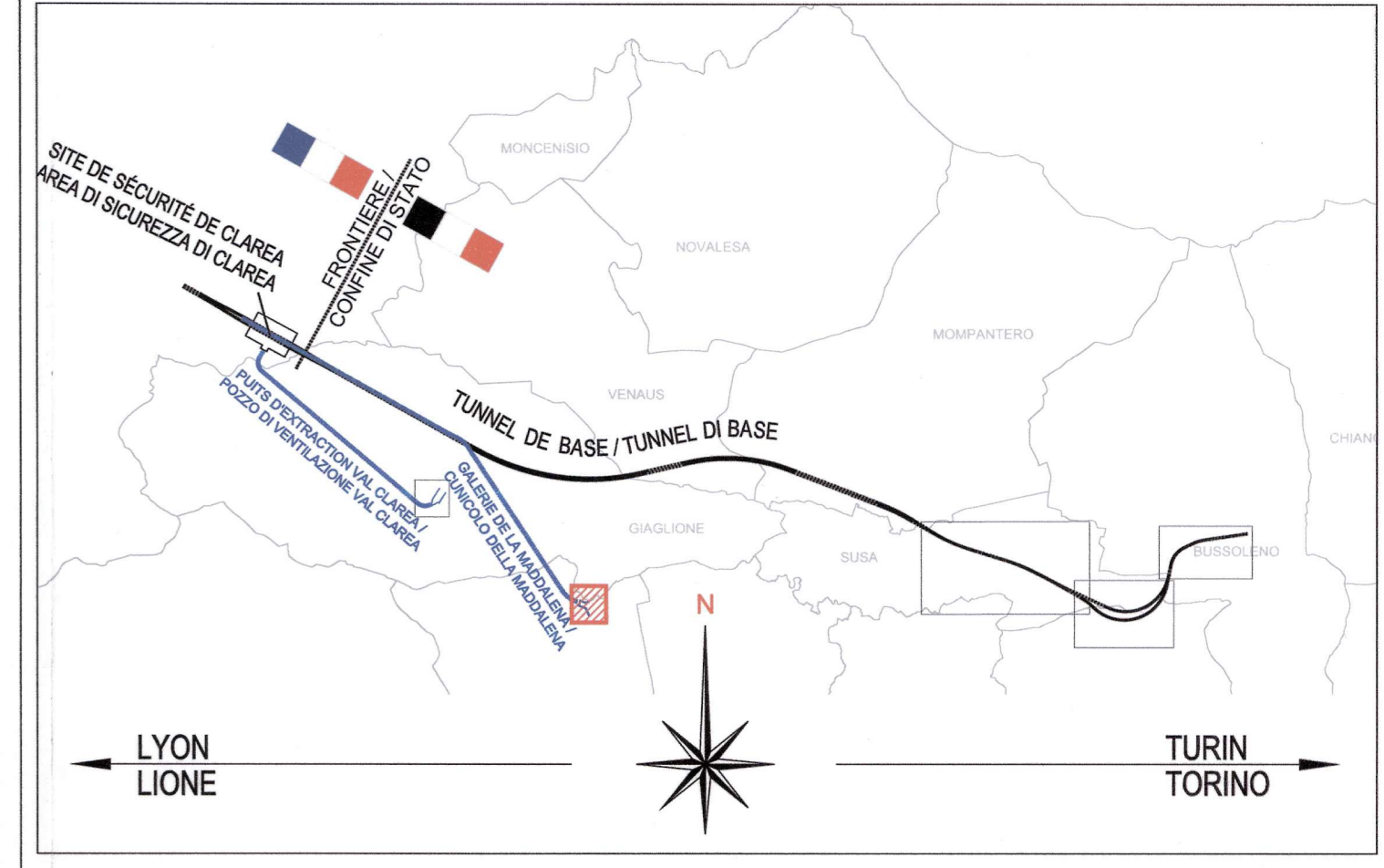


VUE D'ENSEMBLE / PIANO DI LOCALIZZAZIONE



RELAZIONE DI RIFERIMENTO / RAPPORT DE REFERENCE:
 PD2-CN2-AED-001 (cod. GED PD2_10-00-00_10-01);
 Rilievo della tratta in territorio italiano: Relazione generale -
 Relevé du tronçon en territoire italien: Rapport général

LEGENDA ASSI DI PROGETTO - LEGENDE AXES DE PROJET

- BINARI NLT DI PROGETTO - VOIES NLT DE PROJET
- BINARI INTERCONNESSIONE DI PROGETTO - VOIES INTERCONNESSION DE PROJET
- BINARI LINEA STORICA TORINO - MODANE E SUSA-BUSSOLENO DA MODIFICARE - VOIES LIGNE HISTORIQUE TURIN - MODANE ET SUSA-BUSSOLENO A MODIFIER
- BINARI ESISTENTI ESCLUSI DA INTERVENTO LTF (S.S. SUSA-BUSSOLENO, BINARI DELLA STAZIONE DI BUSSOLENO, BINARI DELL'EX PIANO CARICATORE MILITARE DI BUSSOLENO), VOIES EXISTANTS EXCLUS DE INTERVENTION LTF (S.S. SUSA-BUSSOLENO, VOIES DE LA GARE DE BUSSOLENO, VOIES DE L'EX PLAN DE CHARGEMENT MILITAIRE DE BUSSOLENO)
- GALLERIA DI VENTILAZIONE DI CLAREA / GALERIE DE VENTILATION DE CLAREA
- GALLERIA DELLA MADDALENA / GALERIE DE LA MADDALENA
- INCAMBIO OPERE IN PROGETTO ALL'APERTO E IN SOTTERRANEO CON COPERTURA INFERIORE A 7m / EMPRISES DE PROJET A L'AIR LIBRE ET EN SOUTERRAIN AVEC COUVERTURE INFERIEURE A 7m
- CONFINI COMUNALI / LIMITES COMMUNES

LIASON LYON - TURIN / COLLEGAMENTO TORINO - LIONE
 Partie commune franco-italienne / Section transfrontalière
 Parte comune italo-francese / Sezione transfrontaliera

NOUVELLE LIGNE LYON TURIN - NUOVA LINEA TORINO LIONE
 PARTIE COMMUNE FRANCO-ITALIENNE - PARTE COMUNE ITALO-FRANCESE
 REVISIONE DE L'AVANT-PROJET DE REFERENCE - REVISIONE DEL PROGETTO DEFINITIVO
 CUP C11J05000030001



GENIE CIVIL - OPERE CIVILI
 TOPOGRAPHIE - TOPOGRAFIA
 ORTHOPHOTO CARTE 1:2000 COTE ITALIE (Ante operam) -
 FOTOMOSAICO 1:2000 LATO ITALIA (Ante operam)
 VUE EN PLAN ANTE OPERAM ZONE TETE DE LA GALERIE DE MADDALENA:
 ORTHOPHOTO (VOL 2011) -
 PLANIMETRIA ANTE OPERAM ZONA IMBOCCO GALLERIA DELLA MADDALENA:
 ORTOFOTO (VOLO 2011)

Indice	Date / Data	Modifications / Modifiche	Etabli par / Concepito da	Verifié par / Controlato da	Autorisé par / Autorizzato da
0	30/10/2012	Première diffusion Prima diffusione	TSE3	M. RUSSO C. DONBENE	L. CHANTRON M. PANTALEO
A	31/01/2013	Passage au statut APV Passaggio allo stato AP	TSE3	M. RUSSO C. DONBENE	L. CHANTRON M. PANTALEO

Code Doc: P D 2 C 3 A T S 3 0 0 7 5 A A P P L A
 Phase / Fase: Sigle étude / Sigla: Émetteur / Emittente: Numéro: Indice: Statut / Stato: Type / Tipo:

INDRIZZO GED / ADRESSE GED: C3A // // 15 20 00 30 02
 ÉCHELLE / SCALA: 1:2000

SYSTEME DE REFERENCE LTF 2004c /
 SISTEMA DI RIFERIMENTO LTF 2004c



Nota: la presente tavola rappresenta la situazione "ante operam" della stessa porzione di territorio riportata nella situazione "post operam" di progetto nella tavola PD2_C3A_TS3_3843-Sistemazioni area imbocco della Maddalena: planimetria.
 Note: ce document presente la situation "ante operam" de la même part de territoire reproduite dans la situation "post operam" de projet dans le document PD2_C3A_TS3_3843-Amenagements de la tête de la galerie de la maddalena: vue en plan.