
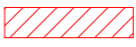









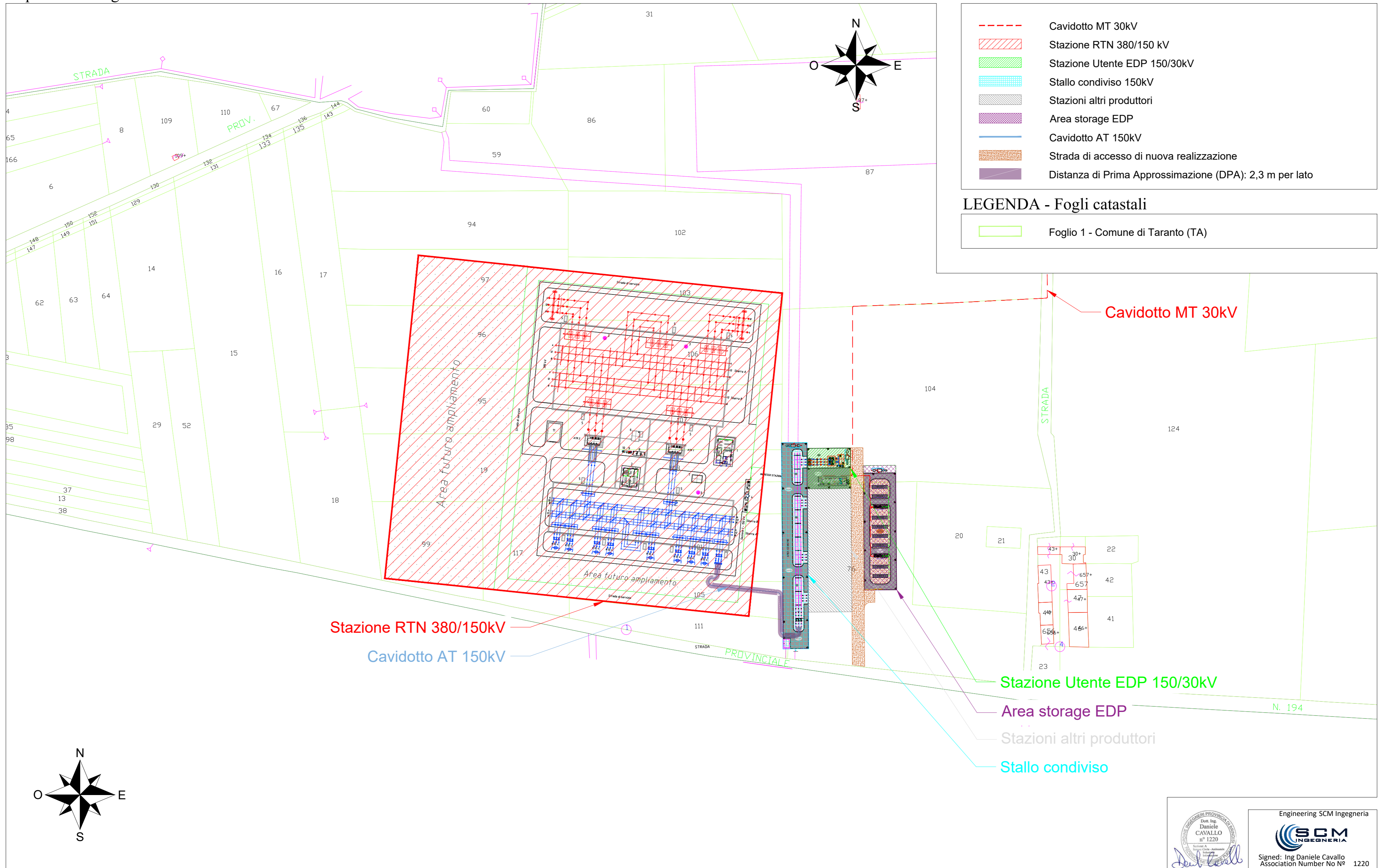
Inquadramento generale su catastale - Scala 1:2000

LEGENDA

-  Cavidotto MT 30kV
-  Stazione RTN 380/150 kV
-  Stazione Utente EDP 150/30kV
-  Stallo condiviso 150kV
-  Stazioni altri produttori
-  Area storage EDP
-  Cavidotto AT 150kV
-  Strada di accesso di nuova realizzazione
-  Distanza di Prima Approssimazione (DPA): 2,3 m per lato

LEGENDA - Fogli catastali

-  Foglio 1 - Comune di Taranto (TA)



Stazione RTN 380/150kV

Cavidotto AT 150kV

Cavidotto MT 30kV

Stazione Utente EDP 150/30kV

Area storage EDP

Stazioni altri produttori

Stallo condiviso



EDIC.	DATE	DRAWN	CHECKED	REVISED-EDPR	MODIFICATION
A	15/07/2022	R.CAVALLO	D. CAVALLO	S. TIZZONI	PRIMA EMISSIONE PER AU

DATE	SCALE	1:2000	Format	A2
07/22	DRAWN	CAV		
07/22	CHECKED	CAV		
07/22	REVISED-EDPR	TIZ		

		SCM Ingegneria Srl	
PROGETTO IMPIANTO AGROFOTOVOLTAICO "Francavilla F.na" - Impianto di Utenza		CAD Vers.: a	Page Vers.: 0
TAV.12 - IDENTIFICAZIONE FASCE DI RISPETTO (DPA) CAVO INTERRATO AT 150kV Comuni di Francavilla F.na (BR), Grottaglie (TA) e Taranto (TA)		Name Collection	Page: 01
		Collection	Cont: tiz
		CAD N°: Tav.12 - Identifica	