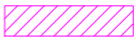





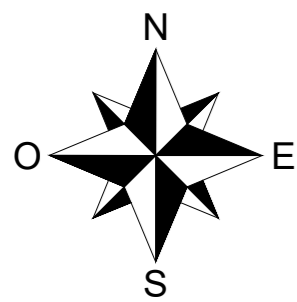
Inquadramento generale su catastale - Scala 1:2000


LEGENDA

-  Superficie di occupazione permanente
-  Superficie di asservimento cavidotto e strade
-  Superficie di occupazione temporanea

LEGENDA - Fogli catastali


-  Foglio 1 - Comune di Taranto (TA)





Dot. Ing.
Daniele
CAVALLO
n° 1220

Engineering SCM Ingegneria



Signed: Ing Daniele Cavallo
Association Number No N° 1220

D						DATE	SCALE 1:2000		SCM Ingegneria Srl		
C						07/22	DRAWN CAV		CAD Vers.: t	Page Vers.: 0	
B						07/22	CHECKED CAV		Name Collection		Page: 01
A	15/07/2022	R.CAVALLO	D. CAVALLO	S. TIZZONI	PRIMA EMISSIONE PER AU	07/22	REVISED-EDPR TIZ	TAV.15 - PIANO PARTICELLARE DI ESPROPRIO - IMPIANTO DI UTENZA		Cont: tiz	
EDIC.	DATE	DRAWN	CHECKED	REVISED-EDPR	MODIFICATION	Format A2		Comuni di Francavilla F.na (BR), Grottaglie (TA) e Taranto (TA)		CAD N°: Tav.15 - Piano part	