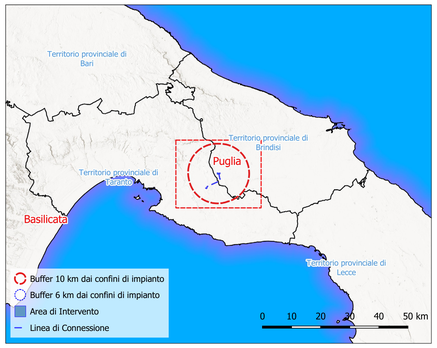

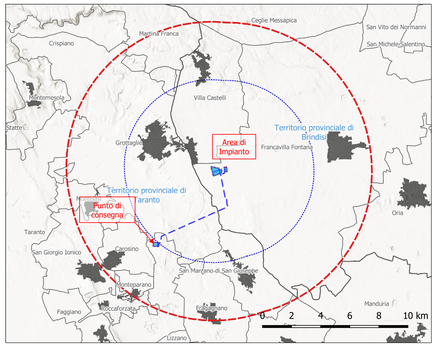

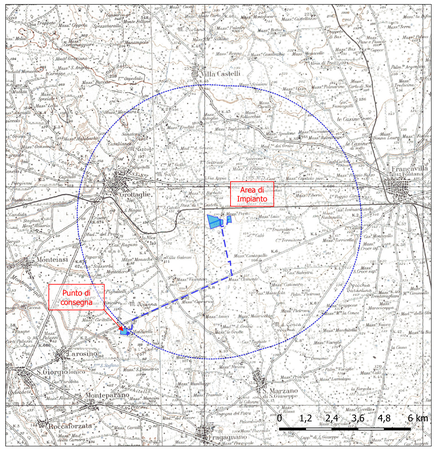

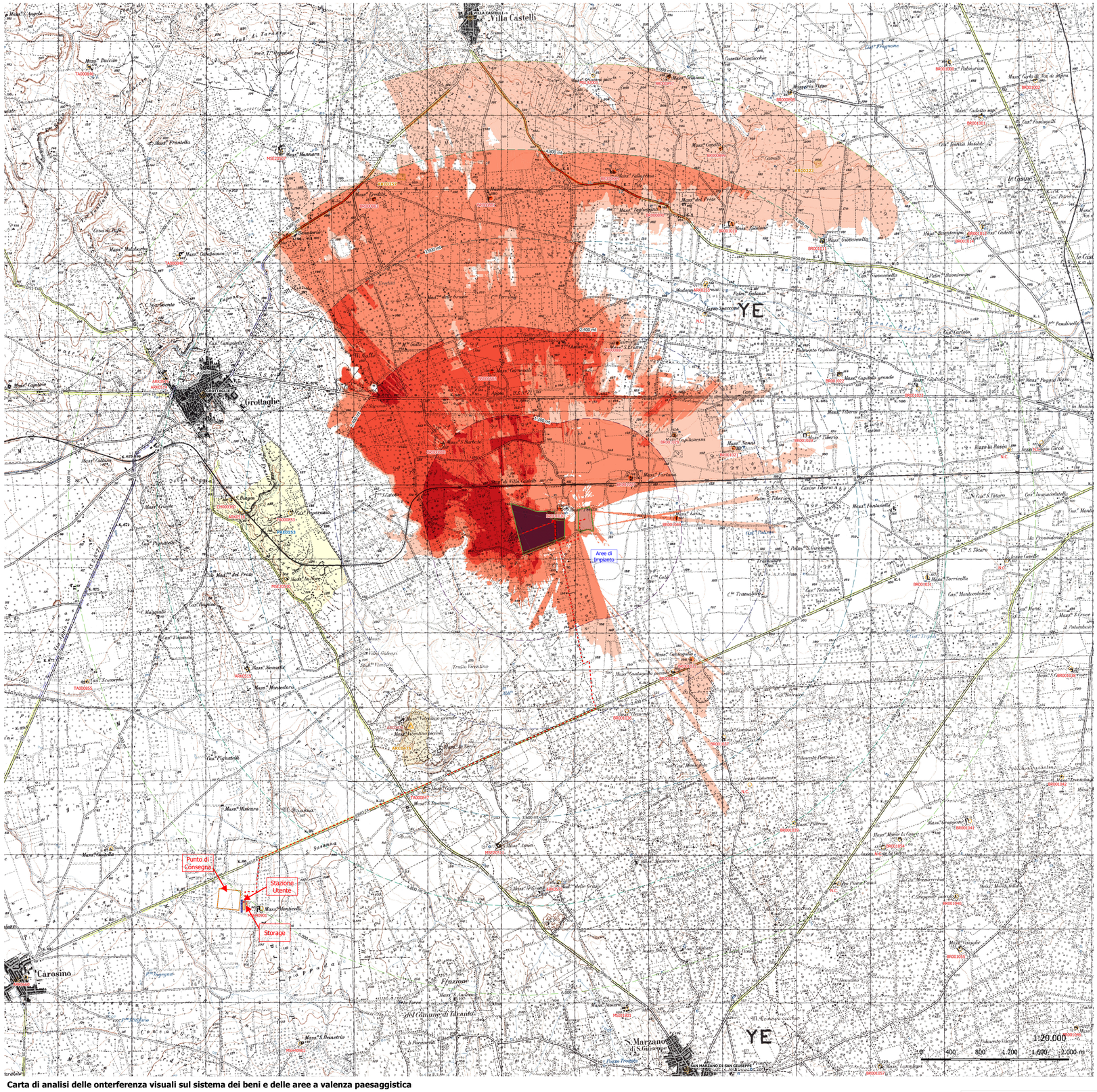

Formato digitalmente da GULINO IVO
CLNIVO78C25G311H
04-08-2022 10:31 UTC

PROGETTO AGROFOTOVOLTAICO "Francavilla Fontana"

Potenza complessiva 27,3 MWp e SDA da 16 MVA

STUDIO DI IMPATTO AMBIENTALE

Comuni di Francavilla Fontana (BR), Grottaglie (TA) e Taranto (TA)

Proponenti: **EDP Renewables Italia Holding S.r.l.**

Luglio/2022

REF.: Revision: A

Team di progettazione ambientale
agr. Paolo Castelli - geol. Rosario Fria - agr. Corrado Castello
geol. Michele Ognibene **ing. Ivo Gulino**

EDP Renewables Italia Holding S.r.l.

Formato	Tav.:	Elaborato:
A0	SIA 08.2	Analisi del Paesaggio Carta dell'interferenza visuale sul sistema dei beni paesaggistici
Scala:	1:20.000	

						DATE		
						07/22	DRAWN	GULINO/OGNIBENE
.00	05/07/2022	GULINO/OGNIBENE	CAVALLO		EMISSIONE PER AU	07/22	CHECKED	D. CAVALLO
EDIC.	DATE	DRAWN	CHECKED	REVISED-EDPR	MODIFICATION	07/22	REVISED-EDPR	S. TIZZONI

Carta di analisi delle onterferenza visuali sul sistema dei beni e delle aree a valenza paesaggistica

Aree interessate dall'Impianto
- Fascia arborea

Aree Impianto
- Recinzione di impianto
- Cavidotto MT (interrato)
- SSE Esistente (RTN)
- Recinzione stazione utente
- Recinzione stallo condiviso
- Recinzione area Storage
- Recinzione stazione RTN (Terna)
- Recinzione atri produttori
- cabine
- strade bianche
- strade di progetto

Aree di Installazione
- Area di installazione
- Area stallo condiviso
- Area stazione utente
- Area Storage

Valutazione delle interferenza sui beni paesaggistici

Valutazione Grado Zone di interesse archeologico
- Nullo

Valutazione Grado Segnalazioni architettoniche e archeologiche
- Medio
- Basso
- Molto basso
- Nullo

Valutazione Grado Città consolidata
- Nullo
- Strade Paesaggistiche - punti di controllo

Valutazione Grado Strade a valenza Paesaggistica
- Basso
- Molto basso
- Nullo

Valutazione Grado Strade Panoramiche
- Nullo
- Zone di interesse archeologico
- Città Consolidata
- Immobili e aree di notevole interesse pubblico

Valutazione di intervisibilità normalizzata (con opere di mitigazione)
- Molto alto
- Alto
- Medio
- Basso
- Molto basso
- Nullo

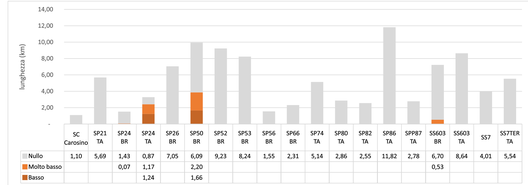

Valutazione del Grado di interferenza visuale di Segnalazioni architettoniche e archeologiche entro i 7 km ca dall'impianto

Id.	Tipo	Nome	Vincolo	Angolo	Grado interferenza	Dist. km
BR001030	Masseria	Masseria Perito		175°	Basso	0,44 km
BR001027	Masseria	Masseria Fortuna O Pappafai		42°	Basso	0,82 km
BR001044	Masseria	Masseria Laio		6°	Basso	1,22 km
BR001028	Masseria	Masseria Capitanessa		22°	Molto basso	1,65 km
BR000888	Masseria	Masseria San Barbato		27°	Basso	1,68 km
BR000882	Masseria	Masseria Carnevale		26°	Medio	2,19 km
BR001021	Masseria	Masseria Nanni O Poggio Fasana			Molto basso	2,22 km
BR001033	Masseria	Masseria Cantagallo Piccolo		4°	Nullo	2,38 km
BR001032	Masseria	Masseria Cantagallo Grande		13°	Molto basso	2,38 km
BR000889	Masseria	Masseria Sant'eramo		26°	Basso	2,42 km
BR001036	Masseria	Masseria Clemente			Nullo	2,78 km
BR001029	Masseria	Masseria Tiberio			Nullo	3,22 km
TA000853	Masseria	Masseria Paparazio			Nullo	3,29 km
MSE20510	Masseria	Masseria Lo Noce			Nullo	3,42 km
BR001037	Masseria	Masseria Cistonaro			Nullo	3,49 km
ARK0354	Vincolo Architettonico	Cappella Della Madonna Dei Grani	SI		Nullo	3,55 km
ARK0355	Vincolo Architettonico	Cappella Della Madonna Dei Grani	SI		Nullo	3,58 km
TA000847	Masseria	Masseria Caparica			Nullo	3,85 km
ARK0517	Vincolo Architettonico	Chiesa Rupestre In Lama Di Pensiero	SI		Nullo	3,89 km
BR001022	Masseria	Masseria Capitolo Superiore			Nullo	3,95 km
ARK0518	Vincolo Architettonico	Chiesa Rupestre In Lama Di Pensiero	SI		Nullo	3,96 km
CH000360	Chiesa	San Biagio			Nullo	4,11 km
ARK0519	Vincolo Architettonico	Masseria Monache	SI		Nullo	4,31 km
BR000890	Masseria	Masseria Tagliavanti		15°	Molto basso	4,32 km
MSE20511	Masseria	Masseria Amici			Nullo	4,32 km
BR001010	Masseria	Masseria Spadone		1°	Molto basso	4,46 km
BR000881	Masseria	Masseria Antoglia		14°	Basso	4,50 km
BR001031	Masseria	Masseria Torricella			Nullo	4,69 km
BR000884	Masseria	Masseria Fallacchia		14°	Basso	4,71 km
ARK0575	Vincolo Architettonico	Santuario Madonna Delle Grazie	SI		Nullo	4,81 km
BR001023	Masseria	Masseria Capitolo Inferiore			Nullo	4,84 km
BR001011	Masseria	Masseria Giovannella			Nullo	4,93 km
BR000883	Masseria	Masseria Eredit		11°	Basso	4,94 km
BR001039	Masseria	Masseria Petrosa			Nullo	4,99 km
BR000899	Masseria	Masseria Cavalli		11°	Molto basso	5,33 km
ARK0513	Vincolo Architettonico	Chiesetta S. Lorenzo	SI		Nullo	5,37 km
ARK0514	Vincolo Architettonico	Chiesetta Di S. Lorenzo	SI		Nullo	5,39 km
ARK0515	Vincolo Architettonico	Chiesa E Convento S. Francesco Da Paola	SI		Nullo	5,40 km
TA000948	Masseria	Masseria Casabianca			Nullo	6,04 km
BR001054	Masseria	Masseria Montelaconca			Nullo	6,07 km
BR000897	Masseria	Masseria Sciaiani		11°	Molto basso	6,09 km
MSE20507	Masseria	Masseria Mannara			Nullo	6,13 km
MSL92001	Masseria	Masseria Sciaiani Piccola			Nullo	6,17 km
MSH40901	Masseria	Masseria Monticelli			Nullo	6,32 km
TA000855	Masseria	Masseria Scasserba			Nullo	6,38 km
BR000898	Masseria	Masseria Vizzo		1°	Nullo	6,39 km
BR001014	Masseria	Dimora Buontempo			Nullo	6,46 km
BR001041	Masseria	Masseria Grappone			Nullo	6,61 km
MSI01801	Masseria	Masseria Niviera			Nullo	6,62 km
BR001012	Masseria	Masseria Cadetto Inferiore O Villa Maggi			Nullo	6,66 km
BR001038	Masseria	Masseria Santa Croce Superiore			Nullo	6,87 km
BR001034	Masseria	Masseria Santa Croce Di Basso O Inferiore			Nullo	7,16 km
BR001040	Masseria	Masseria Grappone Piccolo			Nullo	7,16 km
BR001042	Masseria	Masseria Trentavagnuni			Nullo	7,33 km
BR000523	Masseria	Masseria Casalicchio			Nullo	7,42 km

Grafici quali-quantitativi di Segnalazioni architettoniche e archeologiche nell'area di influenza visuale



Valutazione del Grado di interferenza visuale di Aree di interesse archeologico entro i 7 km ca dall'impianto

Id.	Tipo	Nome	Vincolo	Angolo	Grado interf.	Dist. km
ARC0476	Vincolo Archeologico	Masseria Vicentino	Vincolo diretto		Nullo	2,82

Valutazione del Grado di interferenza visuale dei Centri storici ubani (città consolidata) entro i 7 km ca dall'impianto

Nome	Tipo	Angolo	Grado interf. visuale	Dist. km
Carosino	Citta' Consolidata		Nullo	9,28
San Marzano Di San Giuseppe	Citta' Consolidata		Nullo	7,63
Fragagnano	Citta' Consolidata		Nullo	9,73
Monteparano	Citta' Consolidata		Nullo	10,04
Grottaglie	Citta' Consolidata		Nullo	4,81
Villa Castelli	Citta' Consolidata		Nullo	6,96
Francavilla Fontana	Citta' Consolidata		Nullo	7,82
Monteiasi	Citta' Consolidata		Nullo	8,77

Valutazione del Grado di interferenza visuale di Immobili ed aree di notevole interesse paesaggistico (a.s. D.Lgs 42/2004 art.136, co. 1, lettera c. e d.) entro i 7 km ca dall'impianto

Tipo	ID_VINCOLI	Nome (Prov.)	MOD_INTEGR	Angolo	Grado interf.	Dist. km
Vincolo Paesaggistico	Istituito ai sensi della L. 1497 - Galassino	Grottaglie (TA)	Classificazione D.Lgs. 42/2004, art. 136 con DGR n. 623 /2018		Nullo	1,25

Valutazione del Grado di interferenza visuale delle strade panoramiche entro i 7 km ca dall'impianto

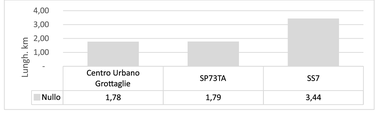

Valutazione del Grado di interferenza visuale delle strade a valenza paesaggistica entro i 7 km ca dall'impianto

Punti di Controllo

Id.	Nome	tipologia	Angle	Grado interf.	Dist. km
1	SP24 TA	murge_trulli:radiali	11	Molto basso	5,18
2	SP24 TA	murge_trulli:radiali	11	Molto basso	5,11
3	SP24 TA	murge_trulli:radiali		Molto basso	5,14
4	SP24 TA	murge_trulli:radiali	10	Molto basso	5,98
5	SP24 TA	murge_trulli:radiali	5	Molto basso	5,75
6	SS603 BR	strade brindisi	19	Molto basso	2,42
7	SP50 BR	strade brindisi	10	Basso	6,09

Id.	Nome	tipologia	Angle	Grado interf.	Dist. km
8	SP50 BR	strade brindisi	11	Basso	5,69
9	SP50 BR	strade brindisi	12	Basso	5,25
10	SP50 BR	strade brindisi	13	Basso	4,88
11	SP50 BR	strade brindisi	14	Basso	4,70
12	SP50 BR	strade brindisi	14	Basso	4,49
13	SP50 BR	strade brindisi	14	Basso	4,39
14	SP50 BR	strade brindisi	2	Basso	4,27