

Punto di ripresa 03a. (153 m s.l.m.) eseguito a pochi metri dai confini di impianto e in prossimità della Strada Comunale in località Vigna Perito a circa 410 metri dalla Masseria Perito. Vista verso Ovest

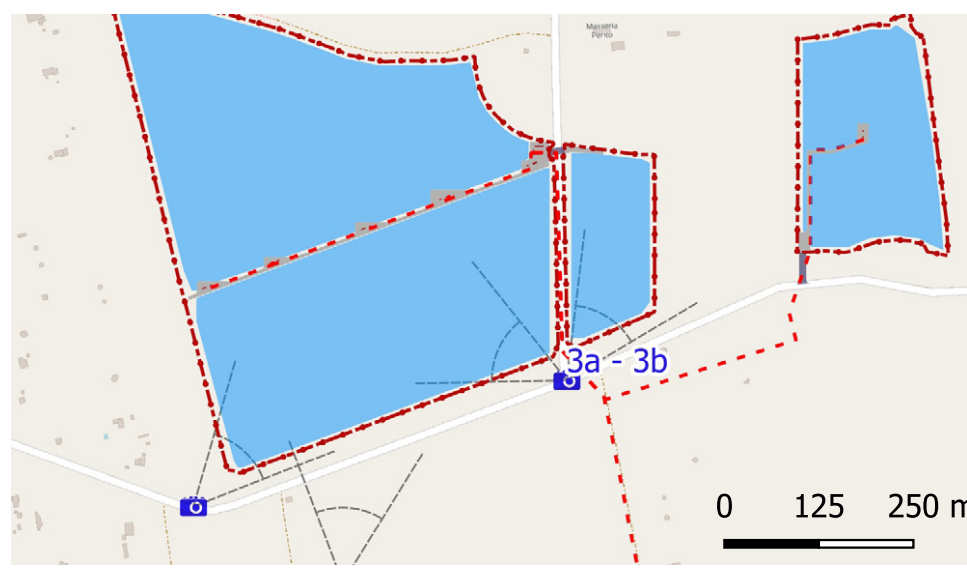


Foto 3a - Fotoinserimento



Punto di ripresa 04. (154 m s.l.m.) eseguito a circa 250 m dai confini di impianto e in prossimità della Strada Comunale in località Vigna Perito

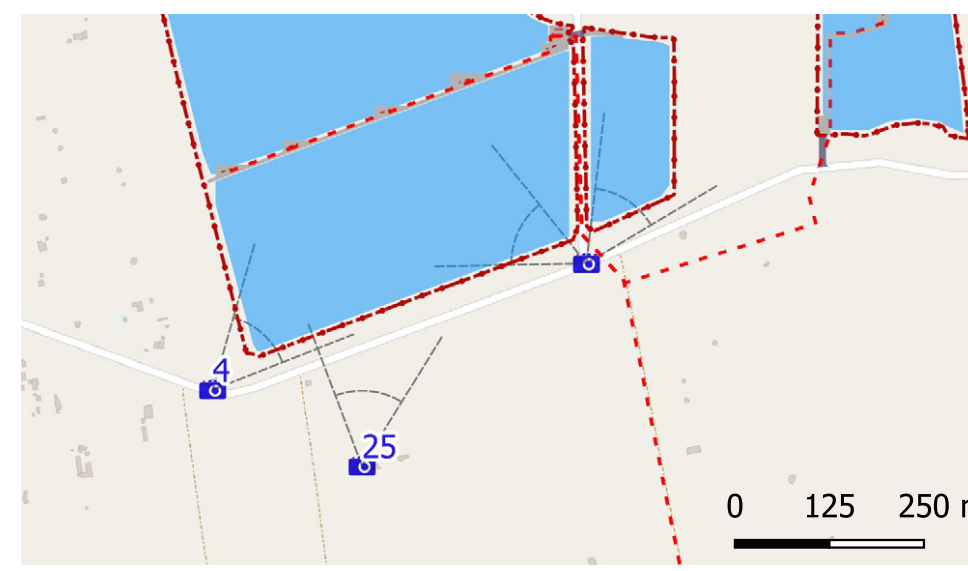


Foto 04 - Fotoinserimento

**PROGETTO AGROFOTOVOLTAICO "Francavilla Fontana"**  
**Potenza complessiva 27,3 MWp e SDA da 16 MVA**

STUDIO DI IMPATTO AMBIENTALE

**Comuni di Francavilla Fontana (BR), Grottaglie (TA) e Taranto (TA)**

Proponenti: EDP Renewables Italia Holding S.r.l.

Luglio/2022


REF.: Revision: A



Punto di ripresa 03b. (153 m s.l.m.) eseguito a pochi metri dai confini di impianto e in prossimità della Strada Comunale in località Vigna Perito a circa 410 metri dalla Masseria Perito. Vista verso Est



Foto 3b - Fotoinserimento



Punto di ripresa 25. (154 m s.l.m.) eseguito a circa 950 m dai confini di impianto e in prossimità della Strada Interpodereale in località Vigna Perito




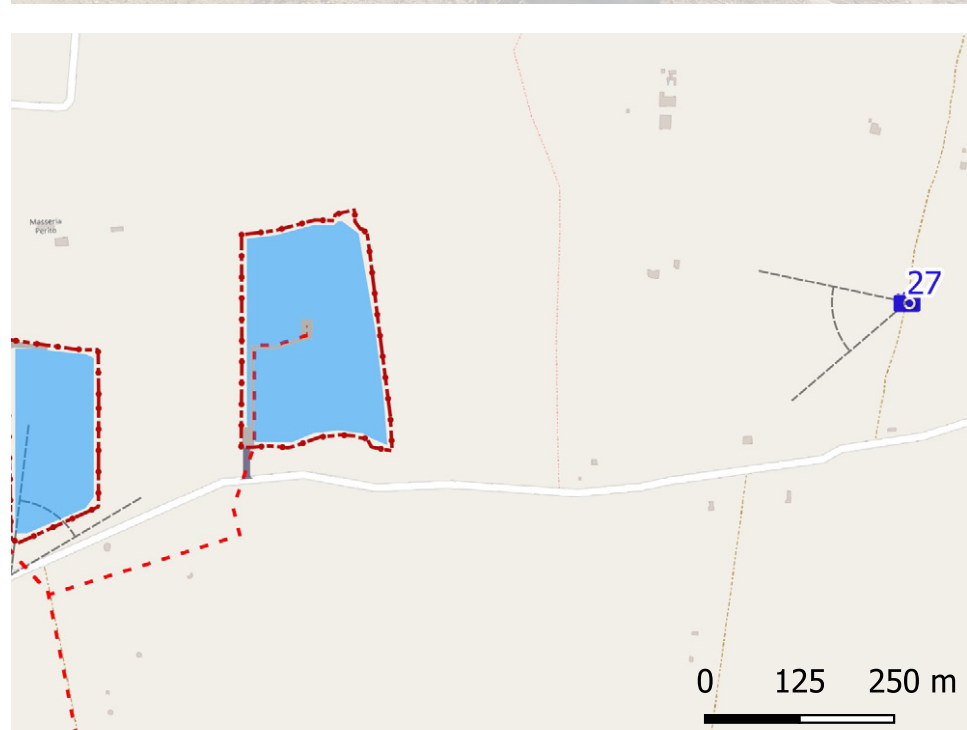
Foto 25 - Fotoinserimento

**Team di progettazione ambientale**  
 agr. Paolo Castelli - geol. Rosario Fria - agr. Corrado Castello  
 geol. Michele Ognibene ing. Ivo Gulino

edp Renewables  
 EDP Renewables Italia Holding S.r.l.

Formato Tav.: Elaborato:  
 A2+ SIA 09.3 Documentazione Fotografica - Fotoinserimenti

Scala:



Punto di ripresa 27. (151 m s.l.m.) eseguito a circa 860 m dai confini di impianto e in prossimità della Strada Interpodereale in località Vigna Perito a circa 410 metri dalla Masseria Laio



Foto 27 - Fotoinserimento

EDIC.	DATE	DRAWN	CHECKED	REVISION	DESCRIPTION	DATE	DRAWN	CHECKED
00	05/07/2022	GULINO/OGNIBENE	CAVALLO		EMISSIONE PER AU	07/22	GULINO/OGNIBENE	D. CAVALLO
				REVISED-EDPR	MODIFICATION	07/22		S. TIZZONI