REGIONE PUGLIA
PROVINCIA DI BRINDISI
COMUNE DI BRINDISI

PROGETTO RELATIVO ALLA COSTRUZIONE DI UN IMPIANTO AGRIVOLTAICO AVENTE POTENZA, IN IMMISSIONE, PARI A 51,87 MW E POTENZA MODULI PARI A 64,9 MWp E RELATIVE OPERE DI CONNESSIONE ALLA RETE ELETTRICA COME INDICATE NELLA STMG DI TERNA - IMPIANTO AEPV-C01 UBICATO IN AREA S.I.N. DEL COMUNE DI BRINDISI (BR)

TITOLO: **Inquadramento vincolistico su Carta Idrogeomorfologica**

CODICE ELABORATO: **Q2RGES2_ElaboratoGrafico_10**

SCALA: **1:16.000 / 10.000 / 4.000**

DATA	MOTIVO REVISIONE	REDATTO	APPROVATO
16.02.2023	ADEGUAMENTO LINEE GUIDA AGRIVOLTAICO MITE	ING. CIRACI'	N/A

PROGETTISTA: **ING. FRANCESCO CIRACI'**

COMMITTENTE: **BRINDISI SOLAR 1 S.R.L**
C.F./P.IVA 02511130747
Citta S.VITO DEI NORMANNI CAP 72019
Via Antonio Francavilla, 6
PEC: brindisisolarsrl1@pec.it

Brindisi Solar

INGENIUM Studio di Ingegneria di Ciraci Francesco,
Sede legale: San Lorenzo n. 2, Ceglie Messapica (Br), 72013,
Cell.3362353030,
Email:ciracifrancesco@gmail.com

Firmato digitalmente da: LUCA ROBERTO CONVERTINO
Data: 31/03/2023 19:45:55

INQUADRAMENTO VINCOLISTICO CARTA IDROGEOMORFOLOGICA

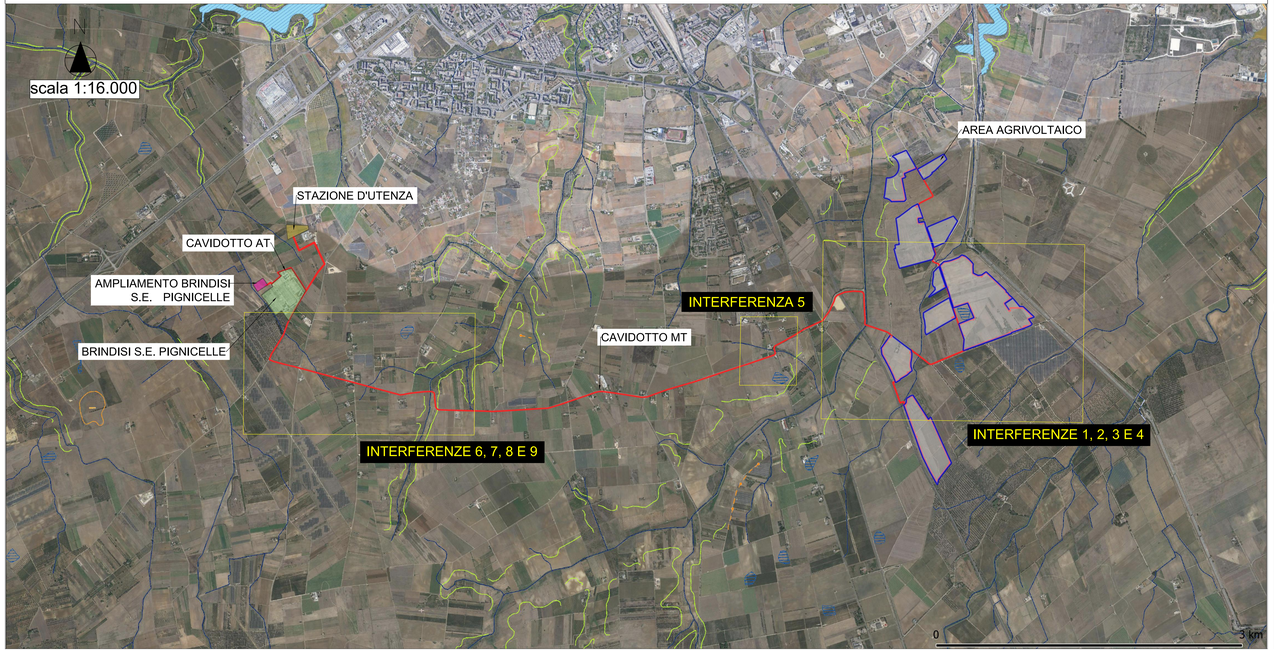

DETTAGLIO INTERFERENZE 1, 2, 3 E 4

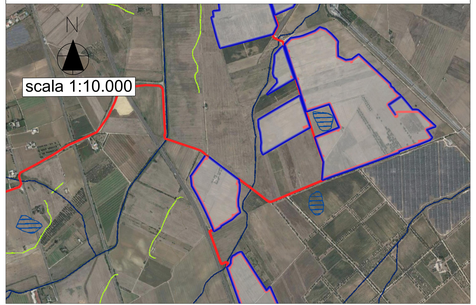

DETTAGLIO INTERFERENZA 5

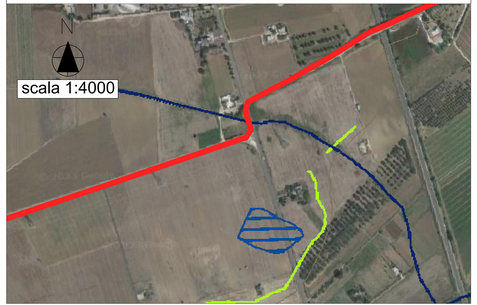

DETTAGLIO INTERFERENZE 6, 7, 8 E 9

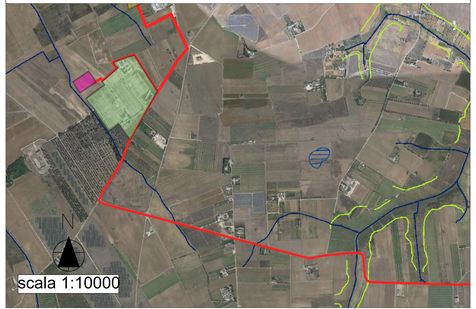

LEGENDA
ELEMENTI GEOLOGICO-STRUTTURALI
Litologie dei costoni
Unità pseudo-isometriche calcarenitico-dolcarenitiche
Unità a prevalente componente argillosa
Unità a prevalente componente siltoso-sabbiosa-arb-arenacea
Unità a prevalente componente arenitica
Unità a prevalente componente calcarenitica
Unità costituite da ciottolame e sabbie in prevalenza ben gradate
Unità a prevalente componente argillosa con componente arenitica
Depositi eolici e prevalente componente sabbiosa
Depositi eolici e prevalente componente sabbiosa-ghiaiosa
Tettonica
Faglia
Faglia presunta
Asse di anticlinale certo
Asse di anticlinale presunto
Asse di sinclinale certo
Asse di sinclinale presunto
Strati sub-orizzontali (0-5°)
Strati poco inclinati (10°-40°)
Strati molto inclinati (40°-90°)
Strati a testa in giù (180°)
Strati rovesciati
Strati contorti
PERICOLOSITÀ (da CTR - 1:5.000)
Fasce costiere e alluvionali, spiagge, rive/depositi
Aree a pericolosità bassa
Aree a media pericolosità
Aree a pericolosità elevata
Pareti subverticali
CROSSMAPS
0 - 100 m
100 - 500 m
Rilievo a rilevante spicco di scarpata > 5 m
Pu Pu quota variabile
500 - 750 m
750 - 1000 m
Isoipse con equidistanza 25 m
Isoipse con equidistanza 100 m
BATIMETRIA
isobate con equidistanza 5 m
isobate con equidistanza 25 m
FORME DI VERSANTE
Versante di scarpata
Crinale
Orlo di frana
Corpo di frana
Corpo di detrito
Area interessata da dissesto diffuso
Area a scarse rele o to rilo versoi
Orlo di scarpata, scarpata ripa semiverticale
Crosta di frana
Cresta ad arcata
Area di slivellamento
FORME DI MODELLAMENTO DI CORSO D'ACQUA
Ripa in erosione
Corpo di accumulo
FORME ED ELEMENTI LEGATI ALL'IDROGRAFIA SUPERFICIALE
Corso d'acqua
Corso d'acqua calcareo
Corso d'acqua a carattere
Corso d'acqua a carattere
Corso d'acqua a carattere