PLANIMETRIA SOTTOSTAZIONE SU CTR SCALA 1:2000

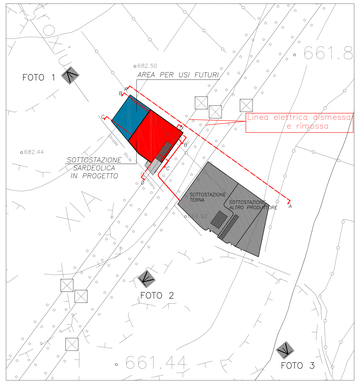

PLANIMETRIA SOTTOSTAZIONE SU FOTO AEREA SCALA 1:2000

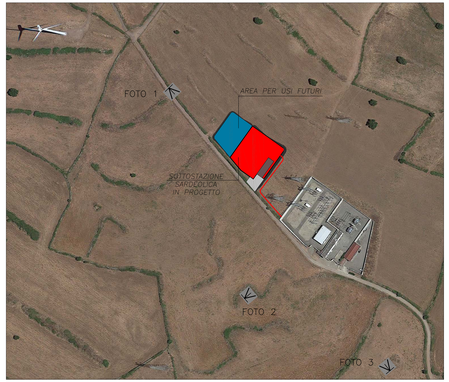

PLANIMETRIA SOTTOSTAZIONE IN PROGETTO SCALA 1:500

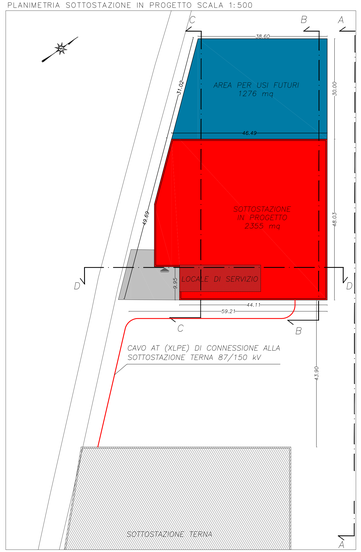

SEZIONE B-B SCALA 1:500

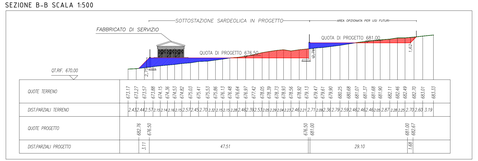

SEZIONE C-C SCALA 1:500

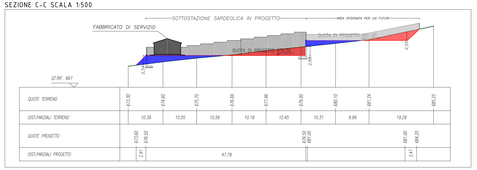

SEZIONE D-D SCALA 1:500



PLANIMETRIA SOTTOSTAZIONE IN PROGETTO SCALA 1:200

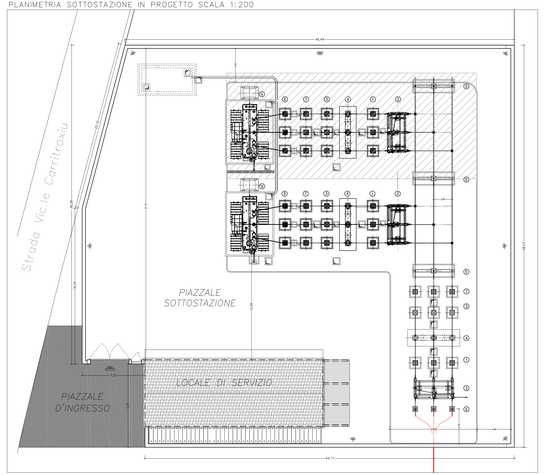

SEZIONE A-A SCALA 1:200

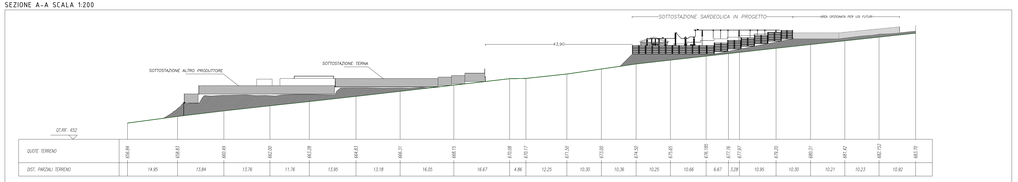

FOTO 1

FOTO 2

FOTO 3

PLANIMETRIA SOTTOSTAZIONE SU CATASTALE SCALA 1:2000

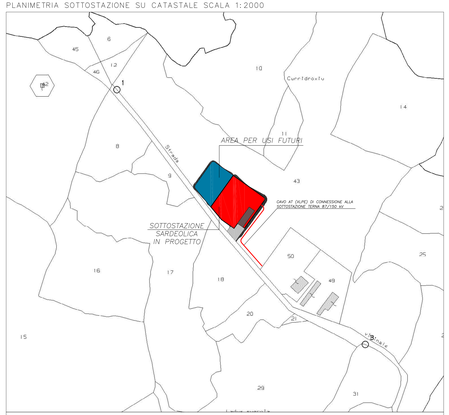

Estremi catastali particelle interessate dalle opere: Foglio 23 Mappale 43

PLANIMETRIA SOTTOSTAZIONE SU FOTO AEREA CON CURVE DI LIVELLO DA RILIEVO SCALA 1:1000

LEGENDA SEZIONI

- PROFILO TERRENO
- PROFILO PIANO DI PROGETTO
- AREA DI RIPORTO
- AREA DI SCAVO

VOLUMETRIA DI SCAVO E RIPORTO PER LA REALIZZAZIONE DEL LIVELLAMENTO DEI PIANI DI POSA

	SCAVO (mc)	RIPORTO (mc)
AREA SOTTOSTAZIONE	1998,00	1881,00
AREA PER USI FUTURI	639,00	594,00
TOTALE	2637,00	2475,00

PARTICOLARE RECINZIONE - SCALA 1:50

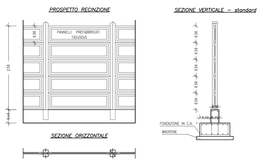

SARDEOLICA
Sardinian Energy

Sesta Strada Ovest - Z.I. Macchiareddu - 09068 Uta (CA)
Società del gruppo SARAS

PARCO EOLICO "MONTE ARGENTU"

COMUNE DI NURRI

PROVINCIA DEL SUD SARDEGNA (SU)

STUDIO DI IMPATTO AMBIENTALE

Elaborato:
PROGETTO DEFINITIVO OPERE ELETTRICHE
SISTEMAZIONE AREA DELLA SOTTOSTAZIONE ELETTRICA PRODUTTORE

Codice elaborato: **NU_PC_1011**
Scala: varie
Data: Gennaio 2023

Il committente: Sardeolica s.r.l.

Coordinamento: FAD SYSTEM SRL - Società di ingegneria

Dott. Ing. Ivano Distinto
Distinto Ivano
Ordine degli Ingegneri della Provincia di Cagliari n. 4568/09127/ Ingegnere
24.03.2023 15:27:15
GMT+00:00

Dott. Ing. Carlo Foddis
Foddis Carlo
24.03.2023
15:09:47
GMT+00:00

Elaborato a cura di:
Fad System srl

rev.	data	descrizione revisione	rev.	data	descrizione revisione
00	16/12/2021	Emissione per consegna			
01	30/01/2023	Revisione con riduzione numero aerogeneratori			

FAD System S.r.l. - Società di ingegneria
Via Argiolas 154 - 09134 - Cagliari - Uffici Viale Europa, 54 - 09045 Quartu S. Elena (CA)
Tel./Fax 070/2348760 - e-mail info@fadsystem.net

FAD SYSTEM
Ingegneria per l'ambiente