

# LEGENDA

 PERIMETRAZIONE AREA INTERVENTO  
Fattoria Solare "Casa Scaccia"

Comune: Sassari (SS)

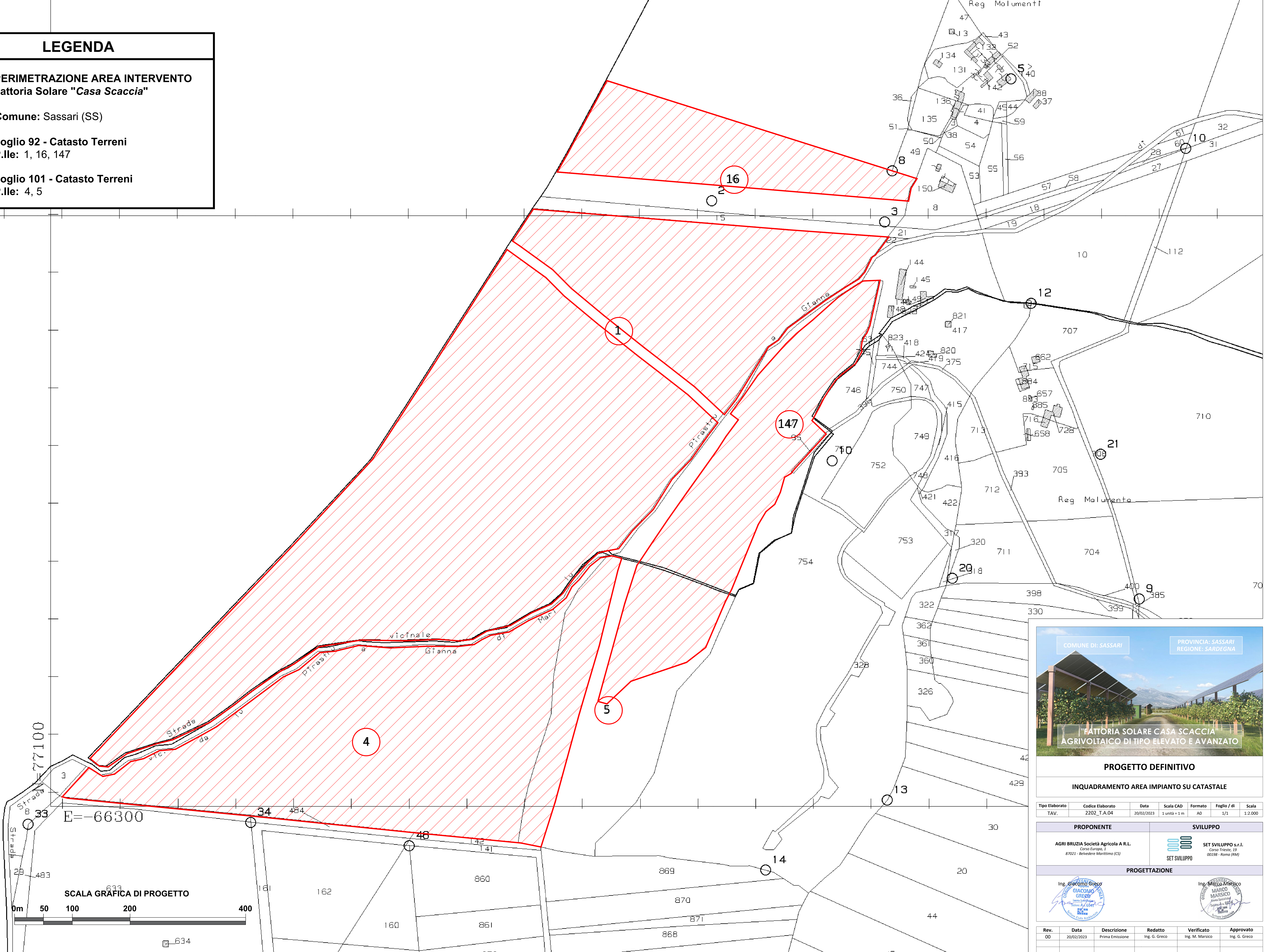
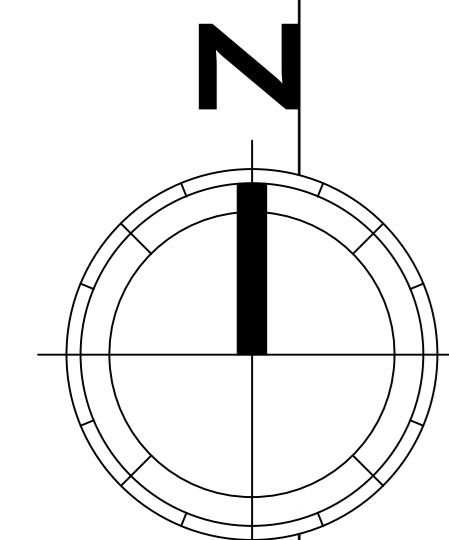
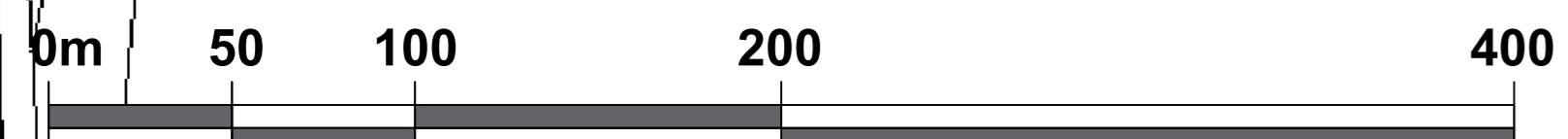
Foglio 92 - Catasto Terreni  
P.Ile: 1, 16, 147

Foglio 101 - Catasto Terreni  
P.Ile: 4, 5

N=78000

E=-66300

SCALA GRAFICA DI PROGETTO





**PROGETTO DEFINITIVO**  
**INQUADRAMENTO AREA IMPIANTO SU CATASTALE**

Tipo Elaborato	Codice Elaborato	Data	Scala CAD	Formato	Foglio / di	Scala
TAV.	2202_T.A.04	20/02/2023	1 unità = 1 m	A0	1/1	1:2.000

<b>PROPONENTE</b>	<b>SVILUPPO</b>
AGRI BRUZIA Società Agricola A.R.L. Corso Europa, 1 07021 - Belvedere Marittimo (CS)	SET SVILUPPO s.r.l. Corso Trieste, 39 00198 - Roma (RM)

**PROGETTAZIONE**

Ing. Giacomo Greco 	Ing. Marco Marsico 
---	---

Rev.	Data	Descrizione	Redatto	Verificato	Approvato
00	20/02/2023	Prima Emissione	Ing. G. Greco	Ing. M. Marsico	Ing. G. Greco