




LEGENDA

-  **PERCORSO CAVIDOTTO**
Comune di:
- Sassari (SS)
-  **PERIMETRAZIONE AREA INTERVENTO**
"Fattoria Solare Casa Scaccia"
-  **Fascia di rispetto 300m da laghi naturali, invasi artificiali, stagni e lagune ai sensi dell'art. 17 comma 3, lett. g) delle NTA del PPR.**
Tale fascia è resa inedificabile e non può essere oggetto di trasformazioni urbanistiche o edilizie ai sensi dell'art. 28, comma 2, della L.R. n.1/2021 e modificata dalla L.R. n.17/2021

SASSARI

NUOVA SE OLMEDO
380 - 150 - 36 kV

AREA INTERVENTO


SASSARI

SASSARI

ALGHERO

ALGHERO



OLMEDO



PROGETTO DEFINITIVO
CARTOGRAFIA PPR - LAGHI NATURALI, INVASI ARTIFICIALI, STAGNI E LAGUNE art.143 D.Lgs 42/2004

Tipo Elaborato	Codice Elaborato	Data	Scala CAD	Formato	Foglio / di	Scala
TAV.	2202_T.A.17	20/02/2023	1 unità = 1 m	A0	1/1	1:10.000

PROPONENTE	SVILUPPO
AGRI BRUZIA Società Agricola A.R.L. Corso Europa, 1 87021 - Belvedere Marittimo (CS)	SET SVILUPPO s.r.l. Corso Trieste, 19 00198 - Roma (RM)

PROGETTAZIONE	
Ing. Giacomo Greco 	Ing. Marco Marsico 

Rev.	Data	Descrizione	Redatto	Verificato	Approvato
00	20/02/2023	Prima Emissione	Ing. G. Greco	Ing. M. Marsico	Ing. G. Greco