

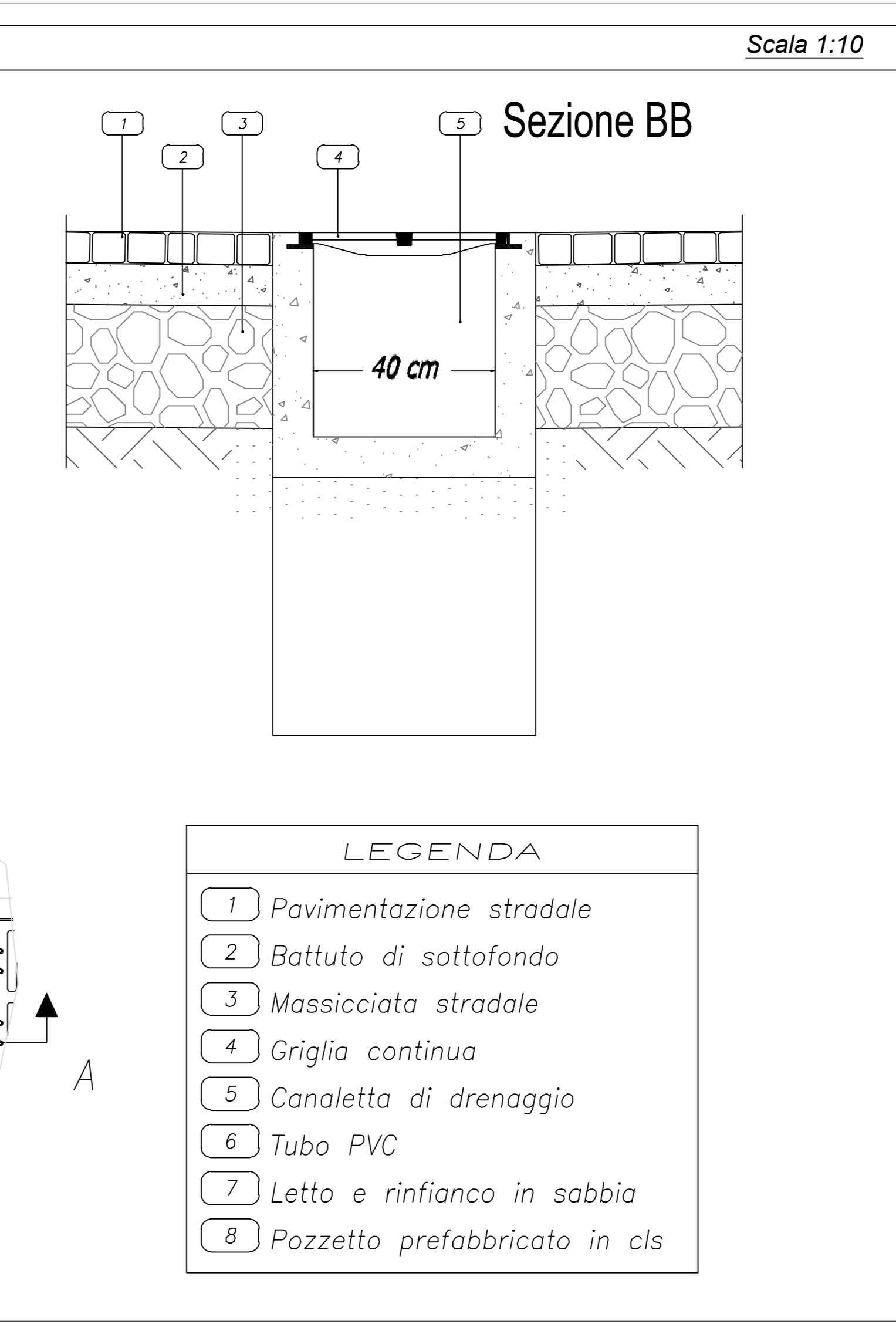
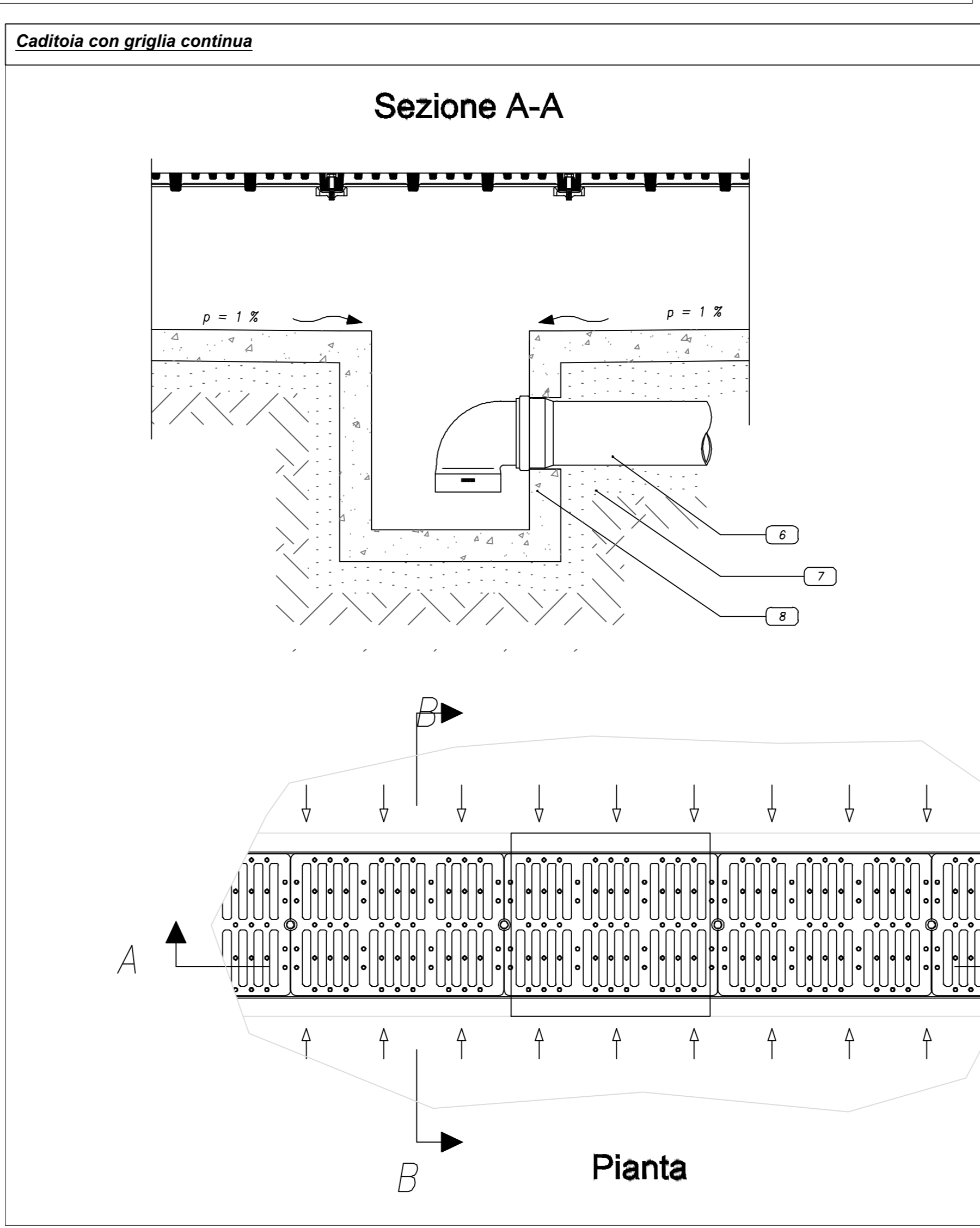
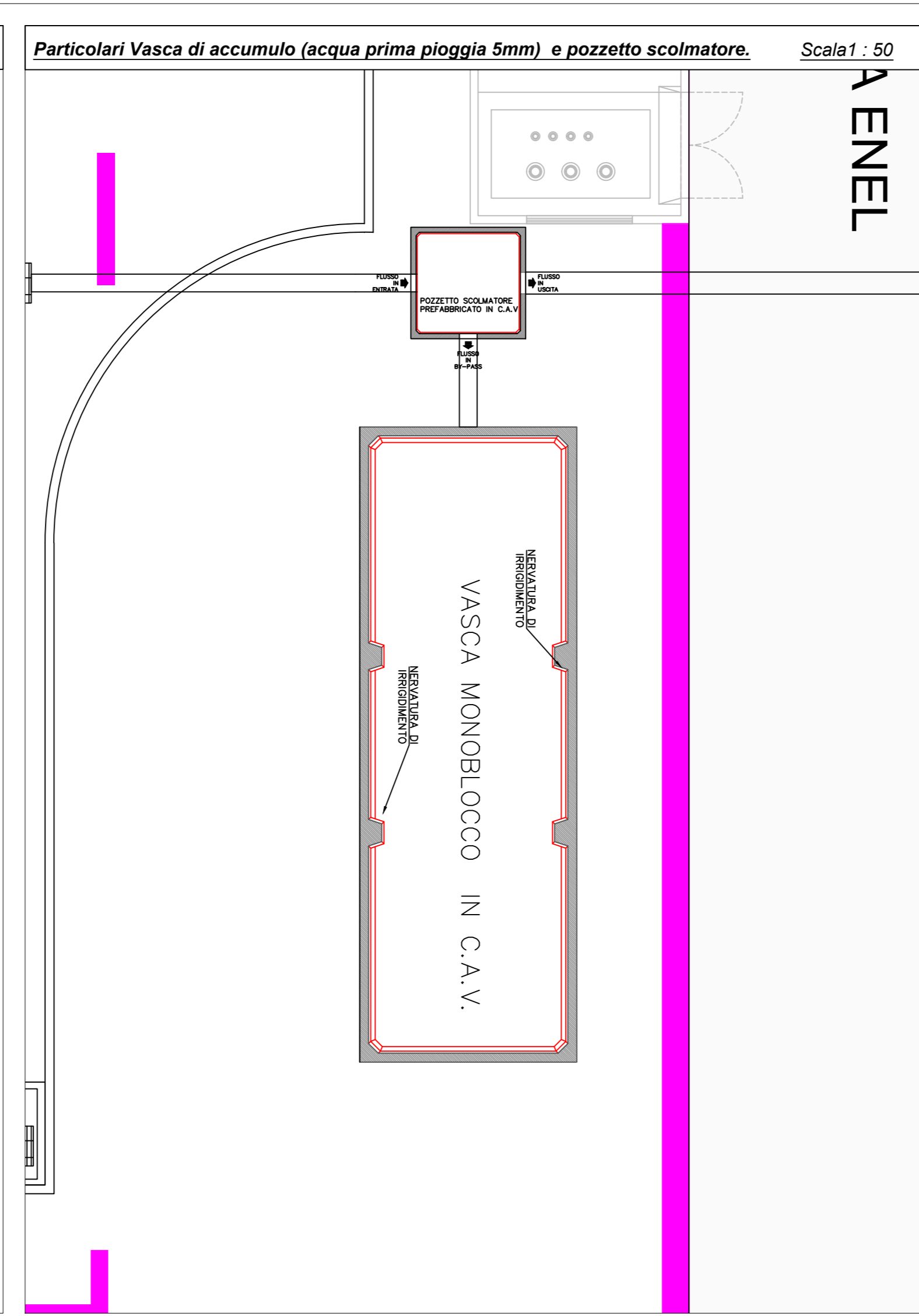
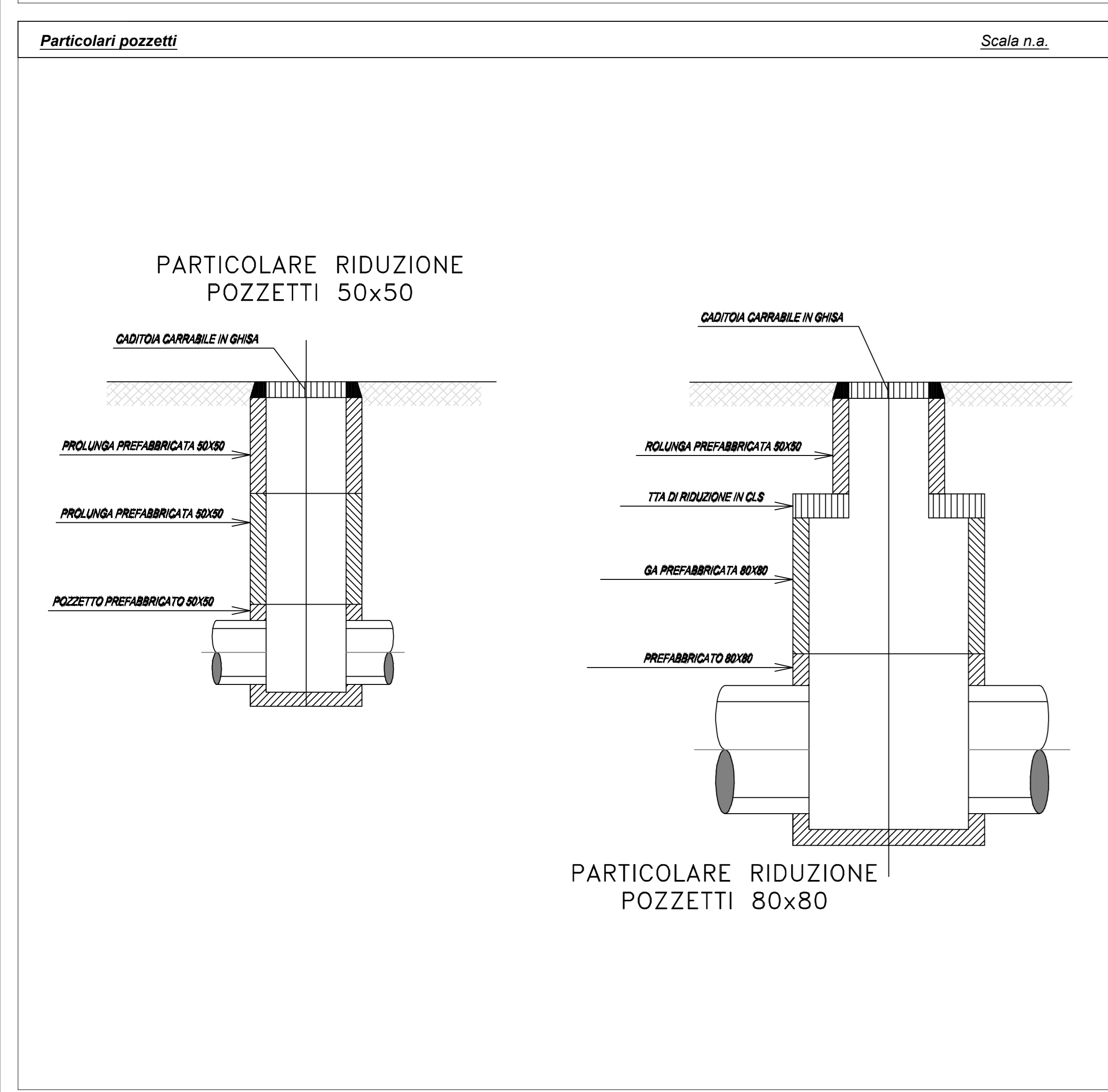
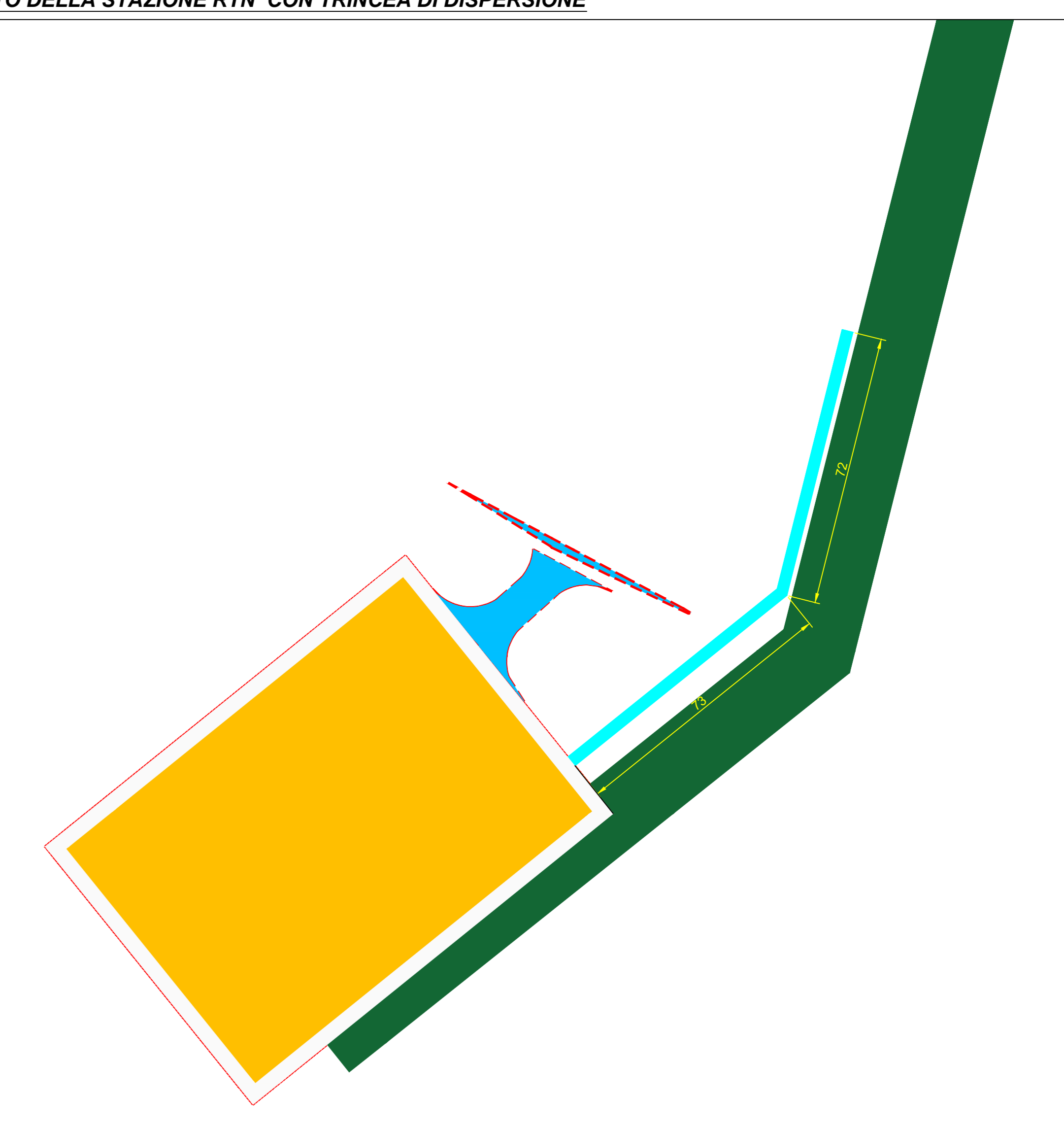
LEGENDA SIMBOLI

-----	TUBAZIONI INTERRATE
■	POZZETTI CON CADITOIE
←	DIREZIONE DEL DEFUSSO DELLE ACQUE
dn 250	DIAMETRO NOMINALE TUBAZIONI INTERRATE
○	POZZETTO 80x80 CON RIDUZIONE 80x80 CON CADITOIA IN GHSA
□	POZZETTO 50x50 CON CADITOIA IN GHSA
■	POZZETTO COLLEGAMENTO ACQUE BAGNI CONIMENTO TRAFI

LEGENDA

■	Area impegnata da SE RTN
■	Nuova viabilità accesso
■	Trincea disperdente
■	Area potenzialmente impegnata per nuovo raccordo interrato - fascia 10 mt

INQUADRAMENTO SU ORTOFOTO DELLA STAZIONE RTN CON TRINCEA DI DISPERSIONE



CITTA' DI PALIANO

Impianto Agrovoltaico "Paliano" della potenza di 24 MW in AC e 24,16 MWp in DC

PROGETTO DEFINITIVO

COMMITTENTE: PALIANO SRL
 Galleria Varesi - 11 - 39100 Bolzano
 P.I. - 03128640210
 Tel. 0471 454400/20

PROGETTAZIONE: MATE System srl
 Via Papa Pio XII, n.8 - 70020 Cassano delle Murge (BA)
 tel. +39 080 3072072
 mail: info@mate-system.it | ipcc: mate-system@pec.it

PROGETTISTA: Dott. Ing. Francesco Ambron (Direttore Tecnico)

LEGALE RAPPRESENTANTE: Govan. Damiano Baldozzani

PROGETTO DEFINITIVO

PD PLANIMETRIA GENERALE DELLA RETE DI GESTIONE DELLE ACQUE METEORICHE SE RTN

File name: 20210606_PTO_178_03

Scale: Varie

Protocollo Tekno: TKA729