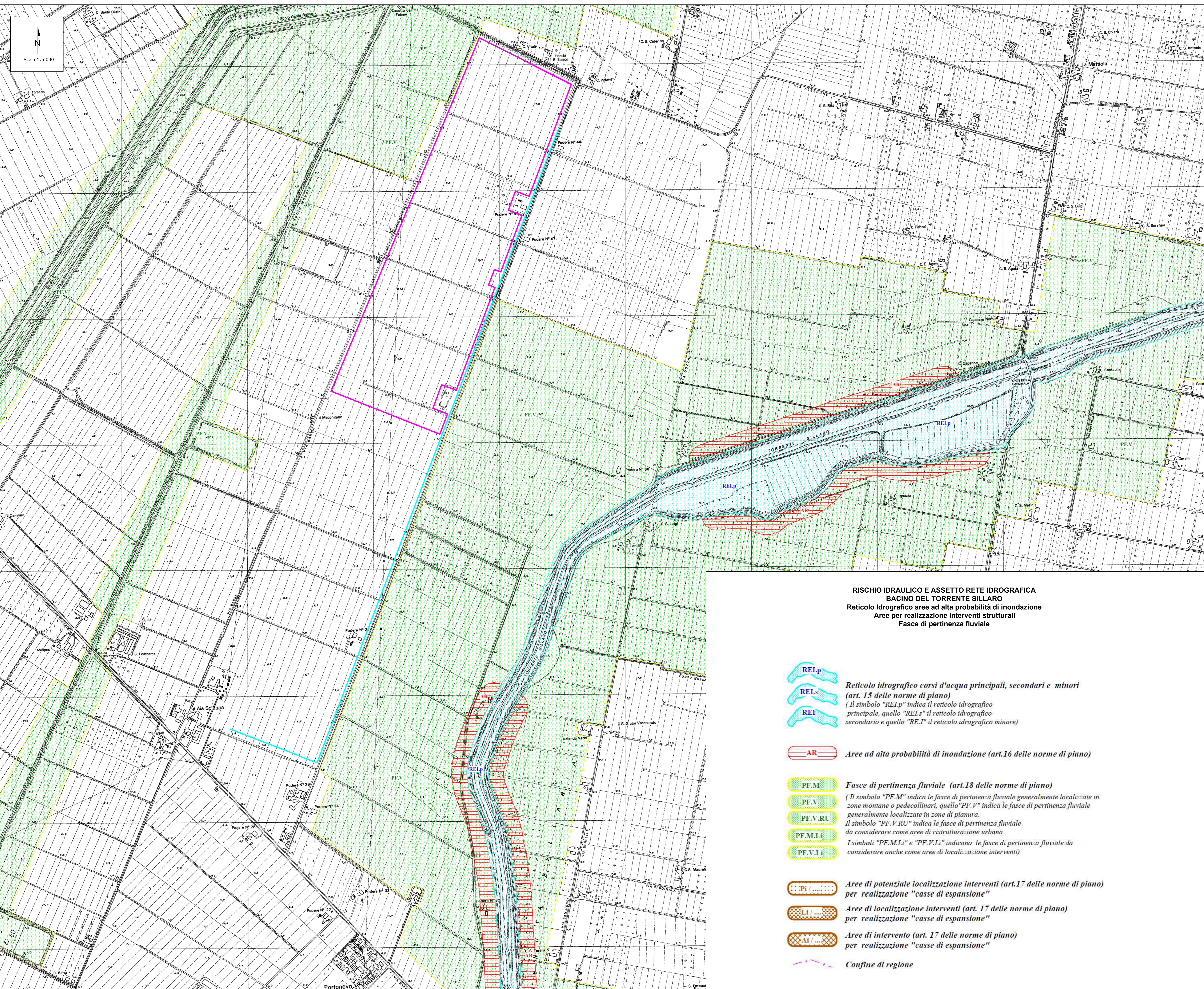







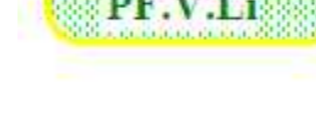







-  Area d'impianto
-  Linea di connessione



**RISCHIO IDRAULICO E ASSETTO RETE IDROGRAFICA
BACINO DEL TORRENTE SILLARO**
Reticolo idrografico aree ad alta probabilità di inondazione
Aree per realizzazione interventi strutturali
Fasce di pertinenza fluviale

-  **RELp** Reticolo idrografico corsi d'acqua principali, secondari e minori (art. 15 delle norme di piano)
(Il simbolo "RELp" indica il reticolo idrografico principale, quello "REI.s" il reticolo idrografico secondario e quello "RE.I" il reticolo idrografico minore)
-  **REI.s**
-  **REI**
-  **AR** Aree ad alta probabilità di inondazione (art.16 delle norme di piano)
-  **PF.M** Fasce di pertinenza fluviale (art.18 delle norme di piano)
(Il simbolo "PF.M" indica le fasce di pertinenza fluviale generalmente localizzate in zone montane o pedecollinari, quello "PF.V" indica le fasce di pertinenza fluviale generalmente localizzate in zone di pianura. Il simbolo "PF.V.RU" indica le fasce di pertinenza fluviale da considerare come aree di ristrutturazione urbana. I simboli "PF.M.Li" e "PF.V.Li" indicano le fasce di pertinenza fluviale da considerare anche come aree di localizzazione interventi)
-  **PF.V**
-  **PF.V.RU**
-  **PF.M.Li**
-  **PF.V.Li**
-  **PI** Aree di potenziale localizzazione interventi (art.17 delle norme di piano) per realizzazione "casse di espansione"
-  **LI** Aree di localizzazione interventi (art. 17 delle norme di piano) per realizzazione "casse di espansione"
-  **AI** Aree di intervento (art. 17 delle norme di piano) per realizzazione "casse di espansione"
-  Confine di regione

Fonte: Cartografia disponibile sul sito web ufficiale Regione Emilia-Romagna Area tematica "Paesaggio"

| | | | | | |
|---|----------------|----------------------|--|----------------|-------------------|
| 00 | 23/02/2023 | Emissione Definitiva | M. Bolognini | A. De Santis | Y. Bindi |
| REV | DATE | DESCRIPTION | PREPARED | CHECKED | APPROVED |
| PROJECT: | | Portonovo FV (15534) | | | |
| FILE NAME: GRE_EEG_D_21_17_P_15534_00_00_SIA_CARTE DEL PIANO TERRITORIALE PAESAGGISTICO REGIONALE.OWB | | | | | |
| CLASSIFICATION: | | Company | FORMAT: A0 | SCALE: 1:5.000 | PILOT SCALE: 1:1 |
| UTILIZATION SCORE: | | Basic Design | SIA - CARTE DEL PIANO TERRITORIALE PAESAGGISTICO REGIONALE | | |
| ENGINEERING & CONSTRUCTION | | GRE VALIDATION | | | |
| VALIDATED BY: | PE EGP | GRE CODE | | | |
| VERIFIED BY: | Discipline EGP | GROUP | FUNCTION | TITLE | STATUS |
| COLLABORATORS: | | GRE | EEG | D | 2117P155340002800 |