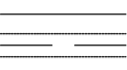
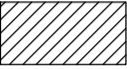








LEGENDA

-  Planimetria di progetto
-  Ampliamento aree di scavo
-  Ipotesi prosecuzione anomalie
-  Ampliamento scavo
-  Anomalie individuate (Anomalie nn. 1-15)
-  Saggi con esito positivo: scavo (Saggio n. 90)
-  Saggi con esito positivo: scavo (Saggio n. 84)
-  Saggi con esito positivo: scavo (Saggio n. 102)



 DIREZIONE PROGETTAZIONE E REALIZZAZIONE LAVORI	
NUOVA S.S. 554 "CAGLIARITANA" ADEGUAMENTO DELL'ASSE ATTREZZATO URBANO ED ELIMINAZIONE DELLE INTERSEZIONI A RASO DAL KM 1+500 AL KM 11+850 1° Lotto funzionale dal km 1+500 al km 7+100 2° Lotto funzionale dal km 7+100 al km 11+850	
PROGETTO SCAVI ARCHEOLOGICI ESTENSIVI	CA10 CA14
L'ARCHEOLOGO: Dott.ssa Pina Maria DERUDAS Elenco MBACT n. 459	
ELABORATI CARTOGRAFICI: Dott.ssa Anna Angelica CARRERA Dott. Giovanni GALLUCCI Dott. Andrea GUAGLIANONE Dott. Carlo VECA	
IL RESPONSABILE DEL PROCEDIMENTO DELL'INTERVENTO: Ing. Francesco CORRIAS IL RESPONSABILE DEL PROCEDIMENTO DELL'ACCORDO QUADRO: Ing. Salvatore FRASCA	
PROTOCOLLO	DATA
01. Archeologia Planimetria generale scavi estensivi su CTR e ortofoto	
CODICE PROGETTO PROGETTO	NOME FILE T00 SG01 GEN PLO2_A
LIV. PROG. N. PROG. DPCA13 P 1501	REVISIONE A
CODICE ELAB. T00SG01GENPLO2	SCALA: 1:1.000
D	
C	
B	
A EMISSIONE	Aprile 2021
REV. DESCRIZIONE	DATA REDATTO VERIFICATO APPROVATO