REGIONE PUGLIA

Provincia di Foggia
Comuni di San Severo,
Torremaggiore e San Paolo di Civitate



PROGETTO DI UN PARCO EOLICO DA 56MW
Potenziamento elettrodotto 150 kV
C.P. S. Severo - C.P. Portocannone
Tratto S. Severo - S. Paolo di Civitate

REV.	DATA	ELABORATO	VERIFICATO	APPROVATO	DESCRIZIONE

COMMITTENTE :
IVPC power7

DIRETTORE DEI LAVORI :

ELABORAZIONE GRAFICA :

SOFTWARE :

TAVOLA : PLANIMETRIA CATASTALE COMUNE DI S. PAOLO DI CIVITATE

SCALA : 1:2000

DATA : Febbraio 2010

RIF. :

PROGETTISTA :

ORDINE DEGLI ARCHITETTI PIANIFICATORI PAESAGGISTI CONSERVATORI PROVINCIA DI AVELLINO
BENIAMINO NAZZARO ARCHITETTO
ISCRITTO ALL'ALBO N° 789

ORDINE DEGLI ARCHITETTI PIANIFICATORI PAESAGGISTI CONSERVATORI PROVINCIA DI AVELLINO
ENRICO D'AMBOLA ARCHITETTO
ISCRITTO ALL'ALBO N° 817

ORDINE DEGLI INGEGNERI SALERNO
Ing. GASPARE CONIO
SETT. CIVILE - INDUSTRIALE - DELL'INFORMAZIONE
N. 5859

TAV. N°. 10

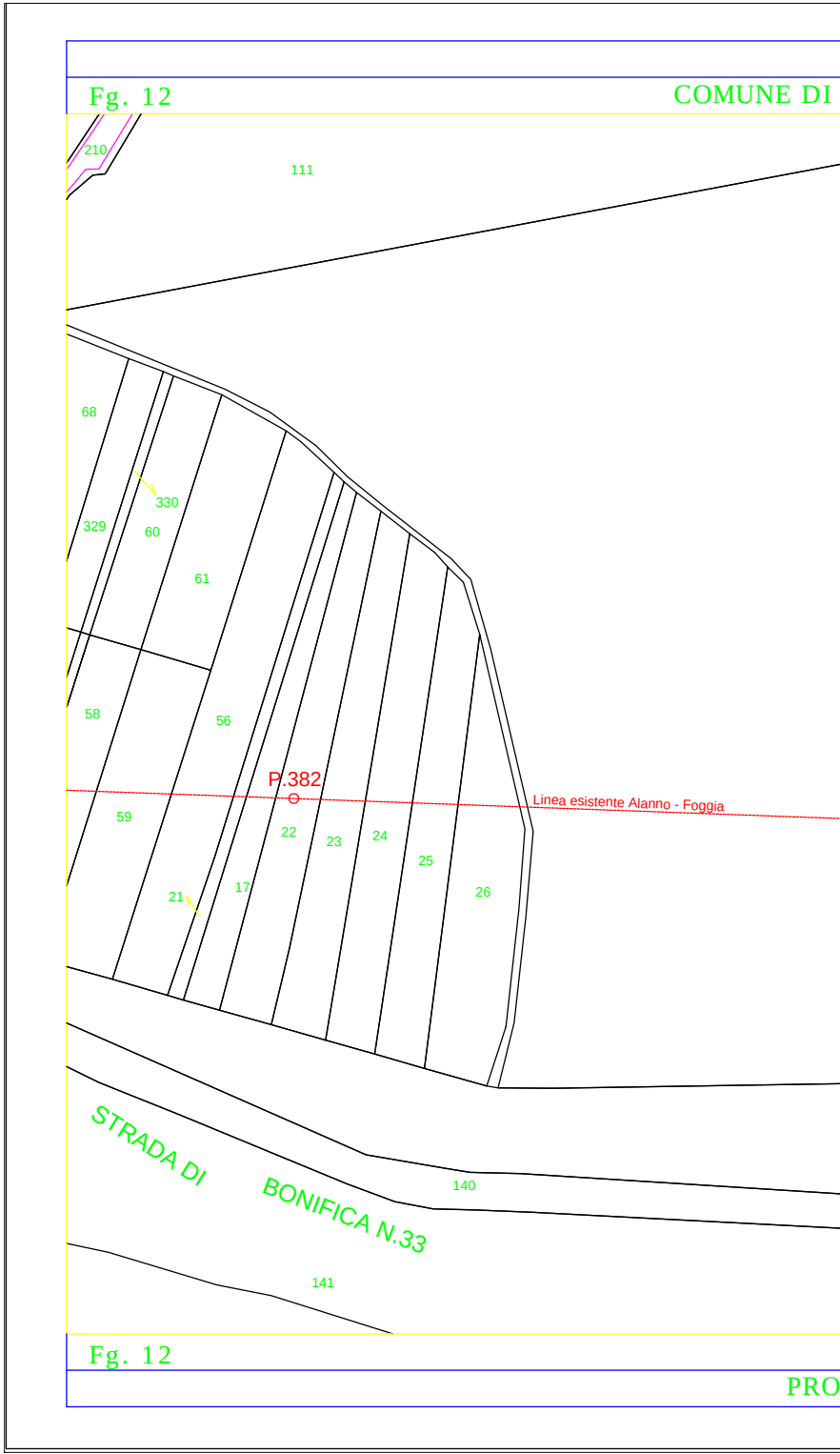
Fg. 12
COMUNE DI
210
111
68
330
329
60
61
58
56
P.382
Linea esistente Alanno - Foggia
59
22
23
24
25
26
21
17
STRADA DI BONIFICA N.33
140
141
Fg. 12
PRO

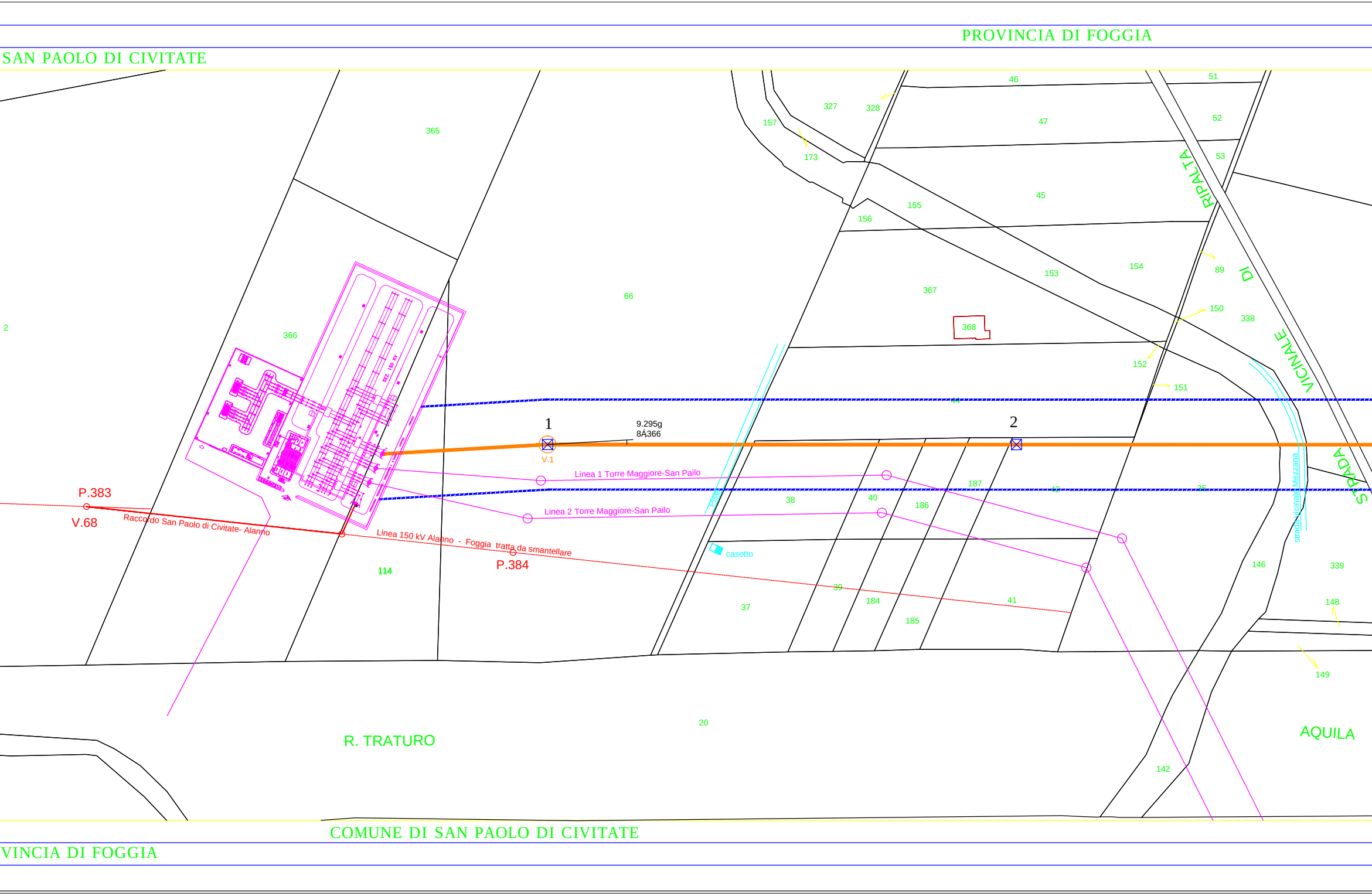
PROVINCIA DI FOGGIA
SAN PAOLO DI CIVITATE
COMUNE DI SAN PAOLO DI CIVITATE
VINCIA DI FOGGIA
1
2
9.295g
8Á366
V.1
P.383
V.68
P.384
Raccordo San Paolo di Civitate- Alanno
Linea 150 kV Alanno - Foggia tratta da smantellare
Linea 1 Torre Maggiore-San Pailo
Linea 2 Torre Maggiore-San Pailo
Pista
casotto
strada vicinale Mezzana
STRADA VICINALE DI RIPALTA
R. TRATURO
AQUILA
365
366
66
2
114
157
327
328
173
46
47
51
52
53
45
155
156
153
154
89
150
338
367
368
152
151
44
187
42
35
38
40
186
37
39
184
185
41
146
339
148
149
20
142

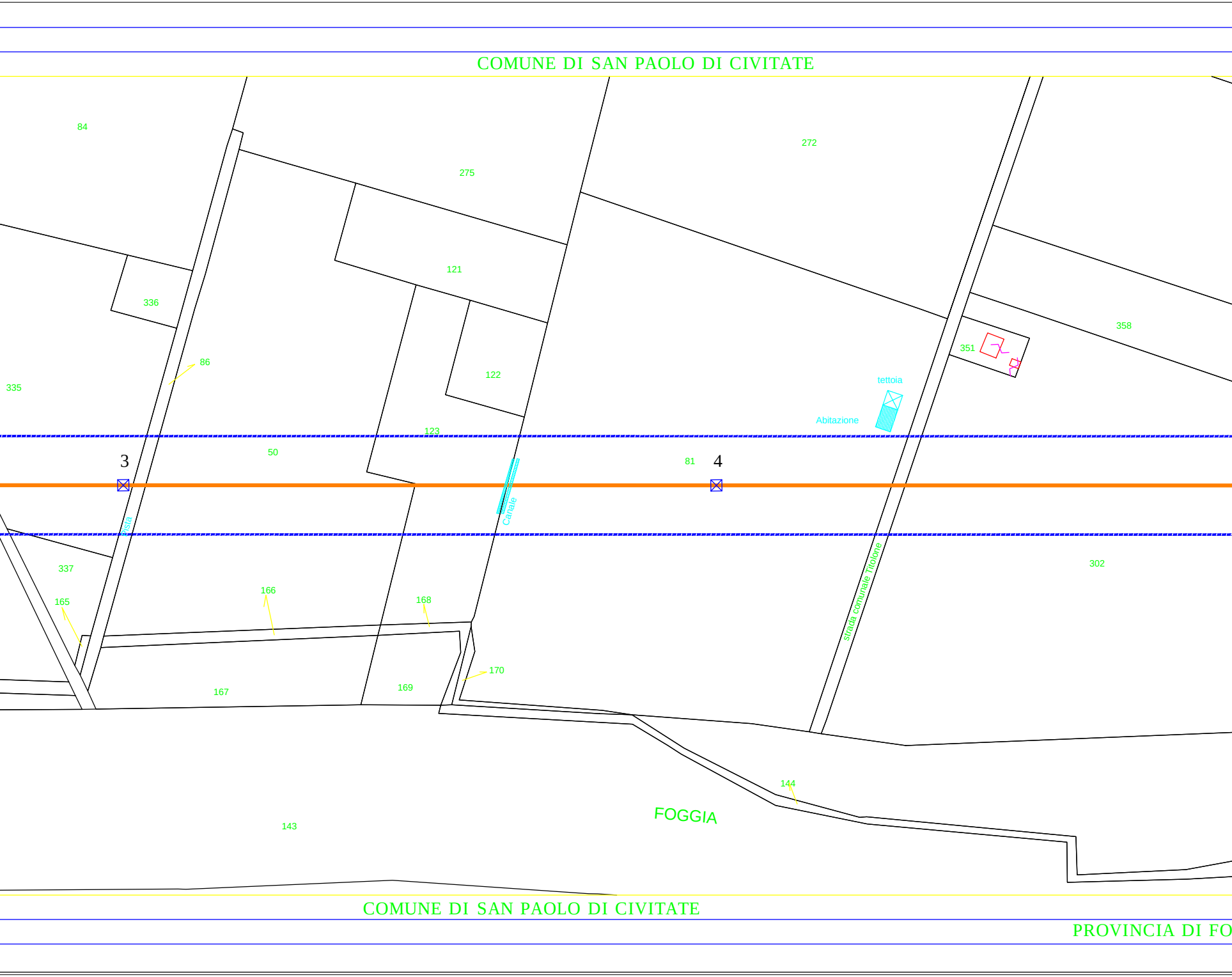
COMUNE DI SAN PAOLO DI CIVITATE
84
275
272
121
336
122
351
358
86
335
tettoia
Abitazione
123
50
3
81
4
Canale
Pista
337
302
165
166
168
strada comunale Titolone
170
167
169
144
FOGGIA
143
COMUNE DI SAN PAOLO DI CIVITATE
PROVINCIA DI FO

PROVINCIA DI FOGGIA

COMUNE DI SAN PAOLO DI CIVITATE

Fg. 12

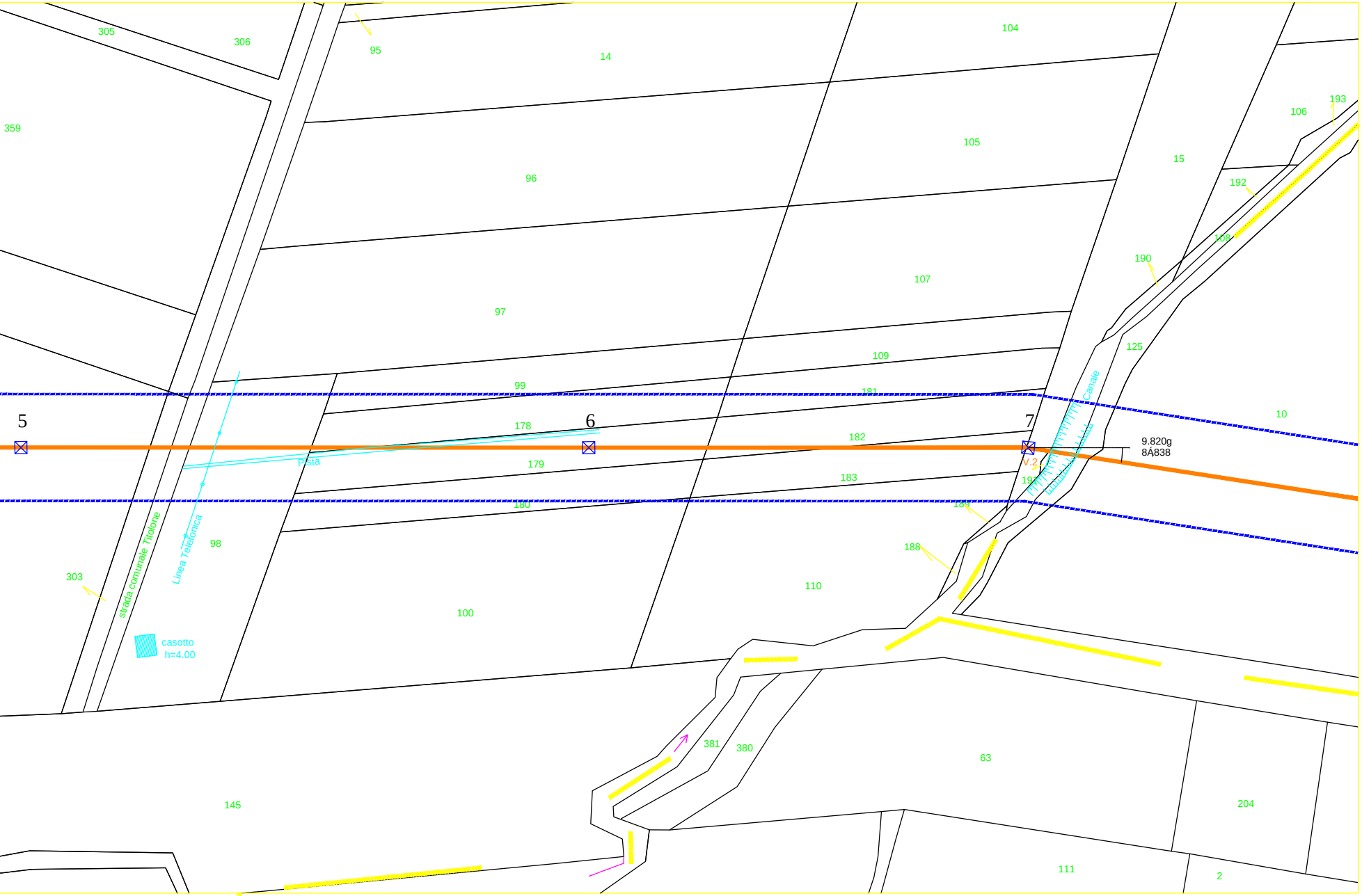
305
306
95
14
104
359
96
105
106
193
15
192
108
190
97
107
125
109
99
181
Canale
10
5
6
7
178
182
9.820g
8A838
Pista
179
V.2
183
191
180
184
98
188
Linea Telefonica
strada comunale Titolone
303
110
100
casotto
h=4.00
381
380
63
145
204
111
2

Fg. 12 Fg. 27

COMUNE DI SAN PAOLO DI CIVITATE

Fg. 27

GGIA

PROVINCIA DI FOGGIA

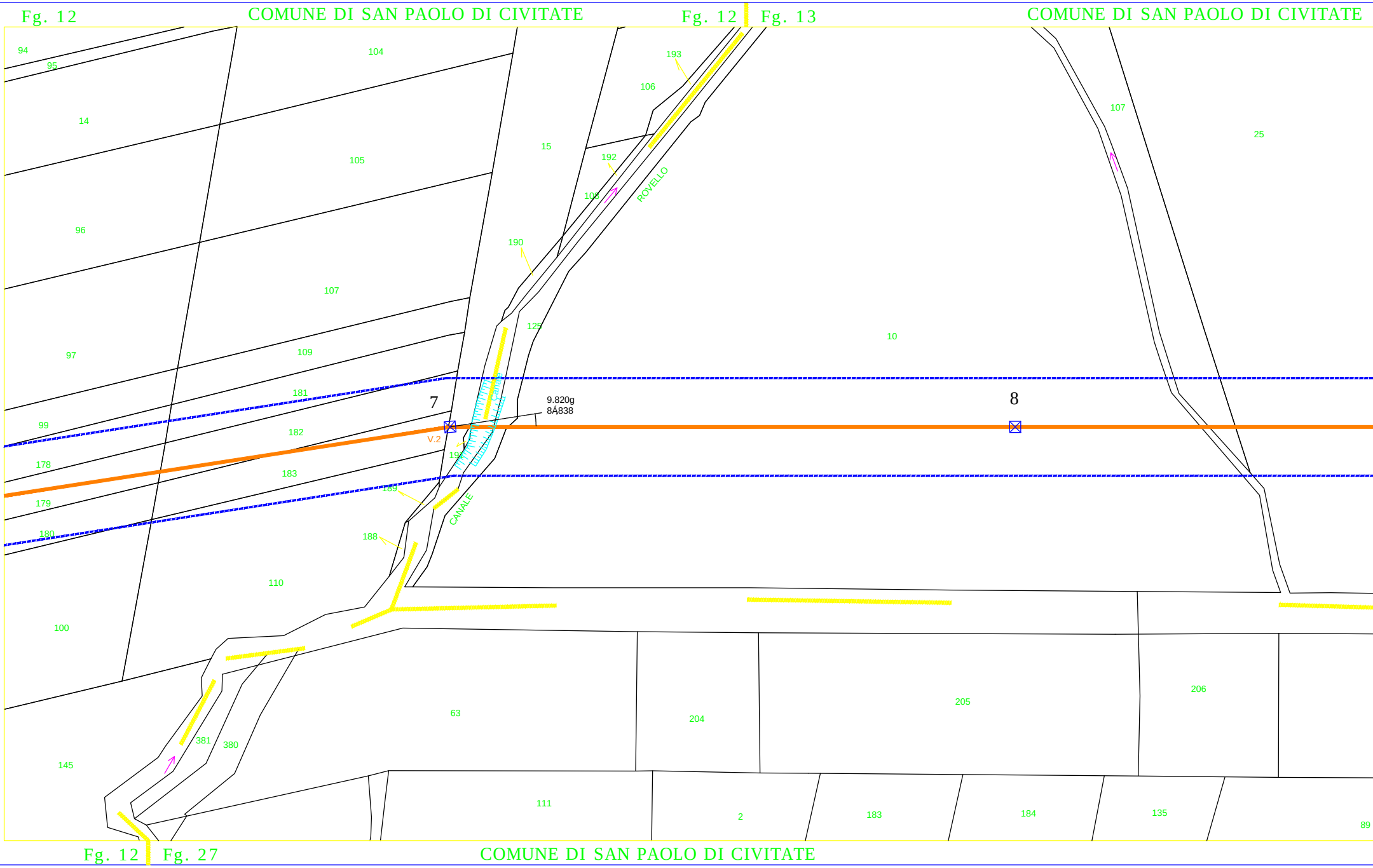
Fg. 12
COMUNE DI SAN PAOLO DI CIVITATE
Fg. 12
Fg. 13
COMUNE DI SAN PAOLO DI CIVITATE
94
95
104
14
105
15
106
193
192
108
ROVELLO
107
25
96
107
190
125
10
97
109
181
7
9.820g
8Ą838
8
99
182
V.2
191
Canale
178
183
179
189
CANALE
180
188
110
100
63
204
205
206
381
380
145
111
2
183
184
135
89
Fg. 12
Fg. 27
COMUNE DI SAN PAOLO DI CIVITATE

PROVINCIA DI FOGGIA

COMUNE DI SAN PAOLO DI CIVITATE

Fg. 13

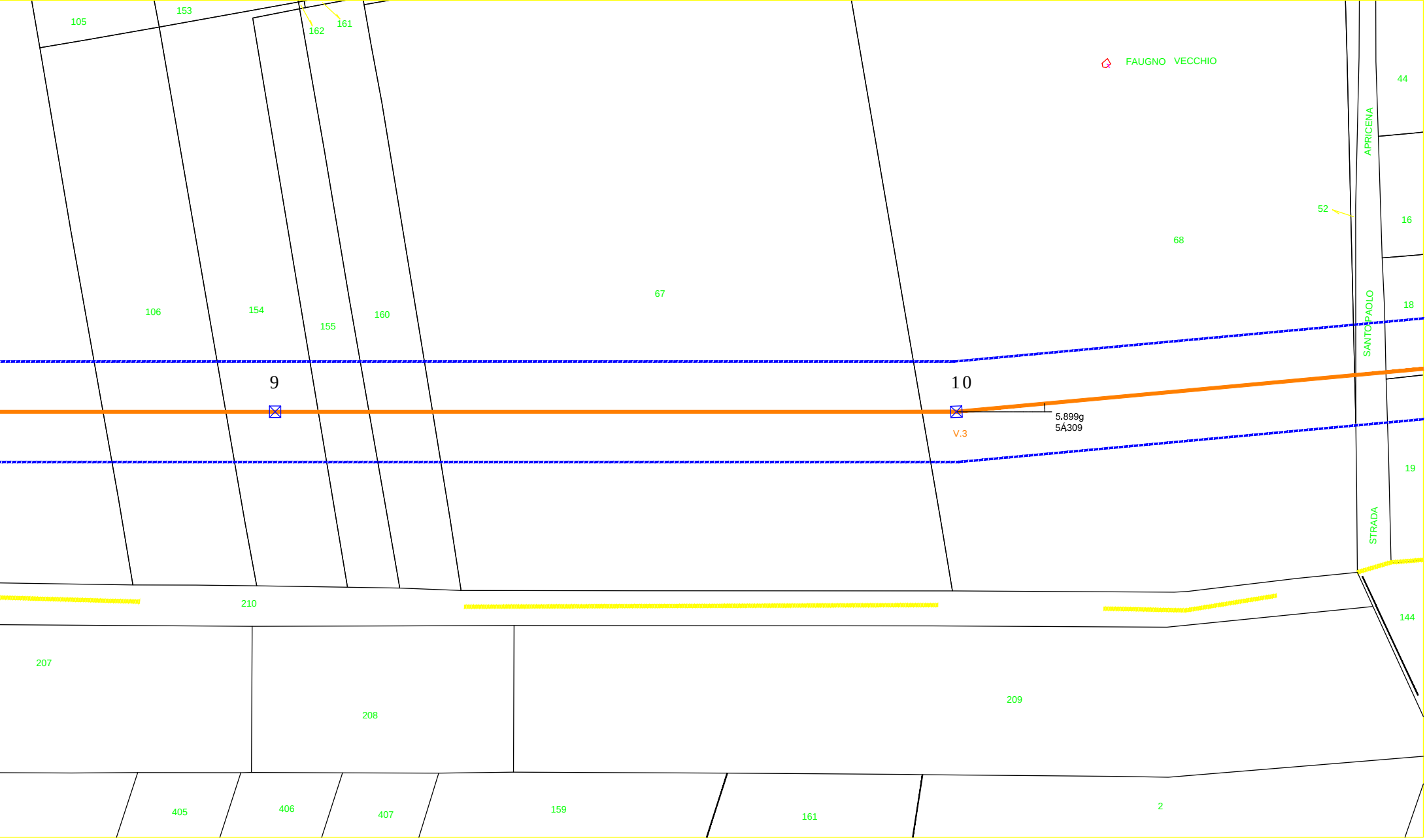
105
153
162
161
FAUGNO VECCHIO
44
APRICENA
52
16
68
67
106
154
155
160
18
SANTO PAOLO
9
10
5.899g
5Á309
V.3
19
STRADA
210
144
207
208
209
405
406
407
159
161
2

COMUNE DI SAN PAOLO DI CIVITATE

Fg. 27

PROVINCIA DI FOGGIA

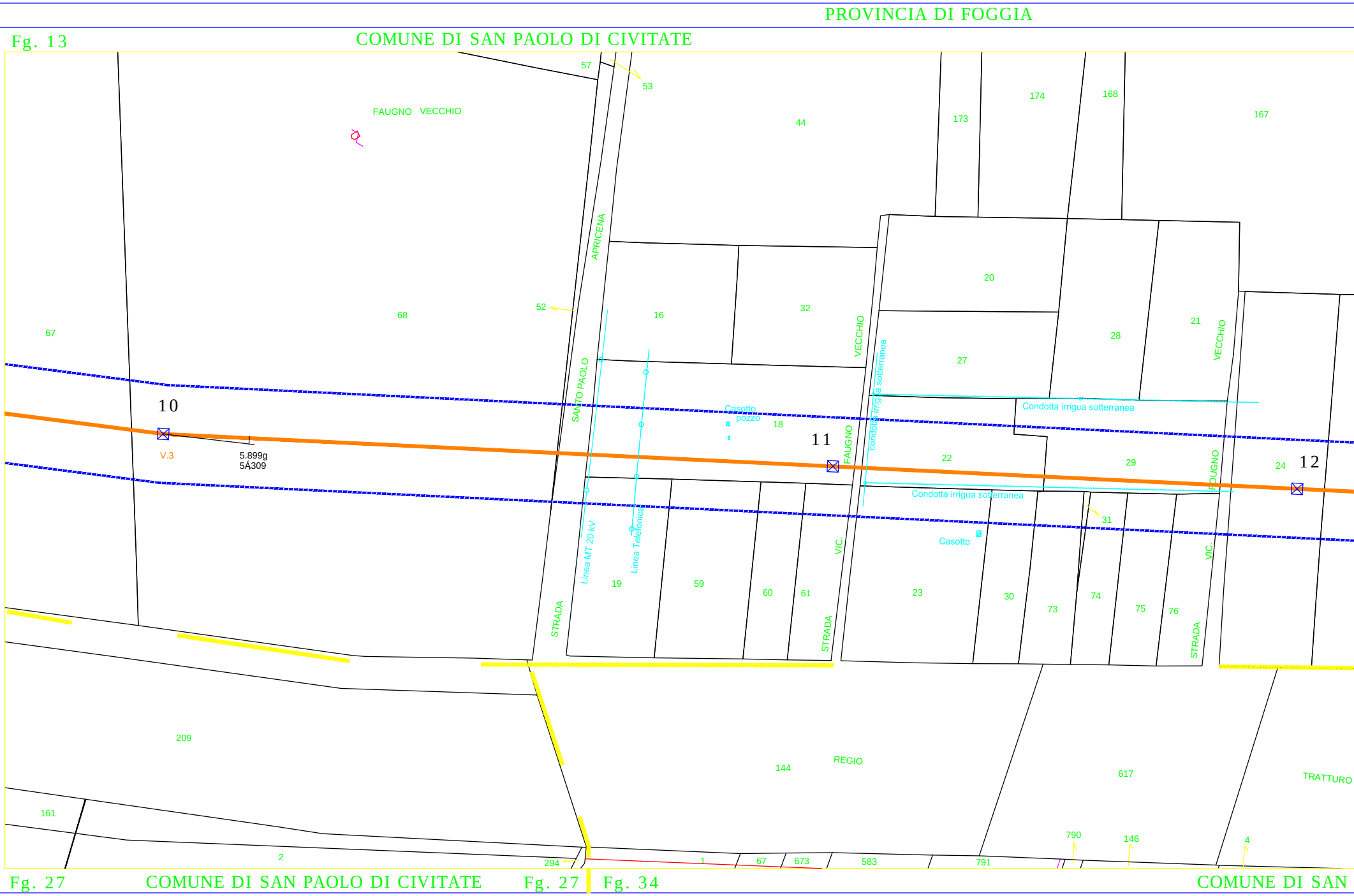
PROVINCIA DI FOGGIA
Fg. 13
COMUNE DI SAN PAOLO DI CIVITATE
57
53
FAUGNO VECCHIO
44
173
174
168
167
APRICENA
20
52
16
32
67
68
VECCHIO
condotta irrigua sotterranea
27
28
21
VECCHIO
SANTO PAOLO
Condotta irrigua sotterranea
10
Casotto
pozzo
18
11
FAUGNO
22
29
FAUGNO
24
12
V.3
5.899g
5Ą309
Condotta irrigua sotterranea
31
Linea MT 20 kV
Linea Telefonica
Casotto
VIC.
VIC.
19
59
60
61
23
30
73
74
75
76
STRADA
STRADA
STRADA
209
144
REGIO
617
TRATTURO
161
790
146
4
2
294
1
67
673
583
791
Fg. 27
COMUNE DI SAN PAOLO DI CIVITATE
Fg. 27
Fg. 34
COMUNE DI SAN

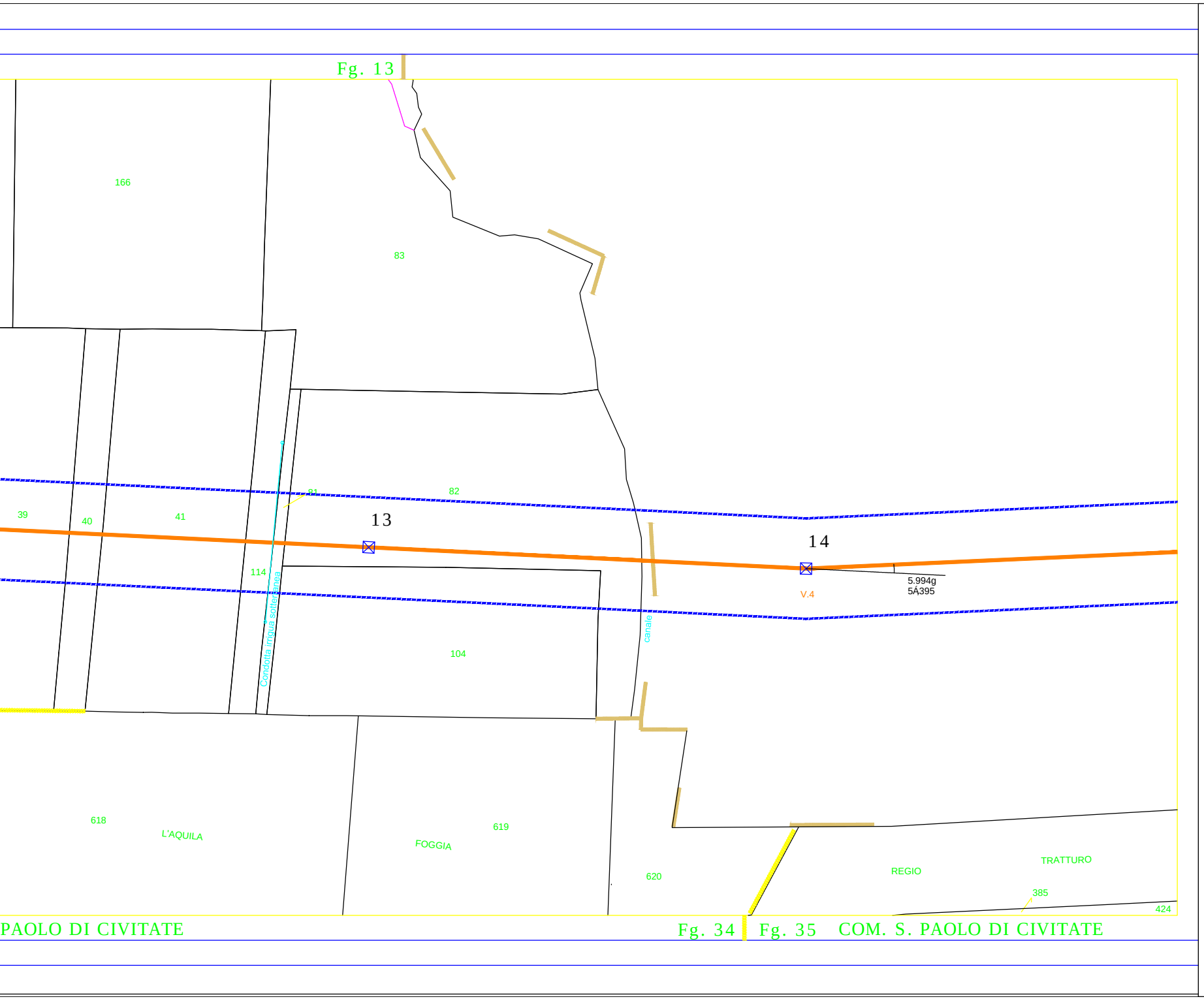
Fg. 13
166
83
82
81
39
40
41
13
14
114
Condotta irrigua sotterranea
canale
V.4
5.994g
5Á395
104
618
L'AQUILA
FOGGIA
619
620
REGIO
TRATTURO
385
424
PAOLO DI CIVITATE
Fg. 34
Fg. 35
COM. S. PAOLO DI CIVITATE

▬▬▬ Asse Linea

▬ ▬ ▬ ▬ Fasce di rispetto per i campi elettromagnetici ai sensi del DPCM 8 Luglio 2003 definite secondo la metodologia di cui al decreto ministeriale del M.A.T.T. del 29. maggio 2008 e pubblicato sulla G.U. n.156 del 05.07.08 Supplemento ordinario nÁ160