REGIONE PUGLIA

Provincia di Foggia

Comune di
S.Paolo di Civitate

PROGETTO DI UN PARCO EOLICO DA 56MW
Sviluppo della RTN nell'area a Nord di Foggia
Elettrodotti aerei 150 kV
Torremaggiore - S. Paolo di Civitate 1
Torremaggiore - S. Paolo di Civitate 2

DESCRIZIONE				
APPROVATO				
VERIFICATO				
ELABORATO				
DATA				
REV.				

COMMITTENTE : ivpc power7

DIRETTORE DEI LAVORI :

ELABORAZIONE GRAFICA :

SOFTWARE :

TAVOLA : PLANIMETRIA CATASTALE COMUNE DI SAN PAOLO DI CIVITATE CON AREE POTENZIALMENTE IMPEGNATE

SCALA : 1:2000

DATA : Febbraio 2010

RIF. :

PROGETTISTA :

BENIAMINO NAZZARO ARCHITETTO N° 789

ENRICO D'AMBOLA ARCHITETTO N° 817

Ing. GASPARE CONIO N. 5859

TAV. N°. 10a

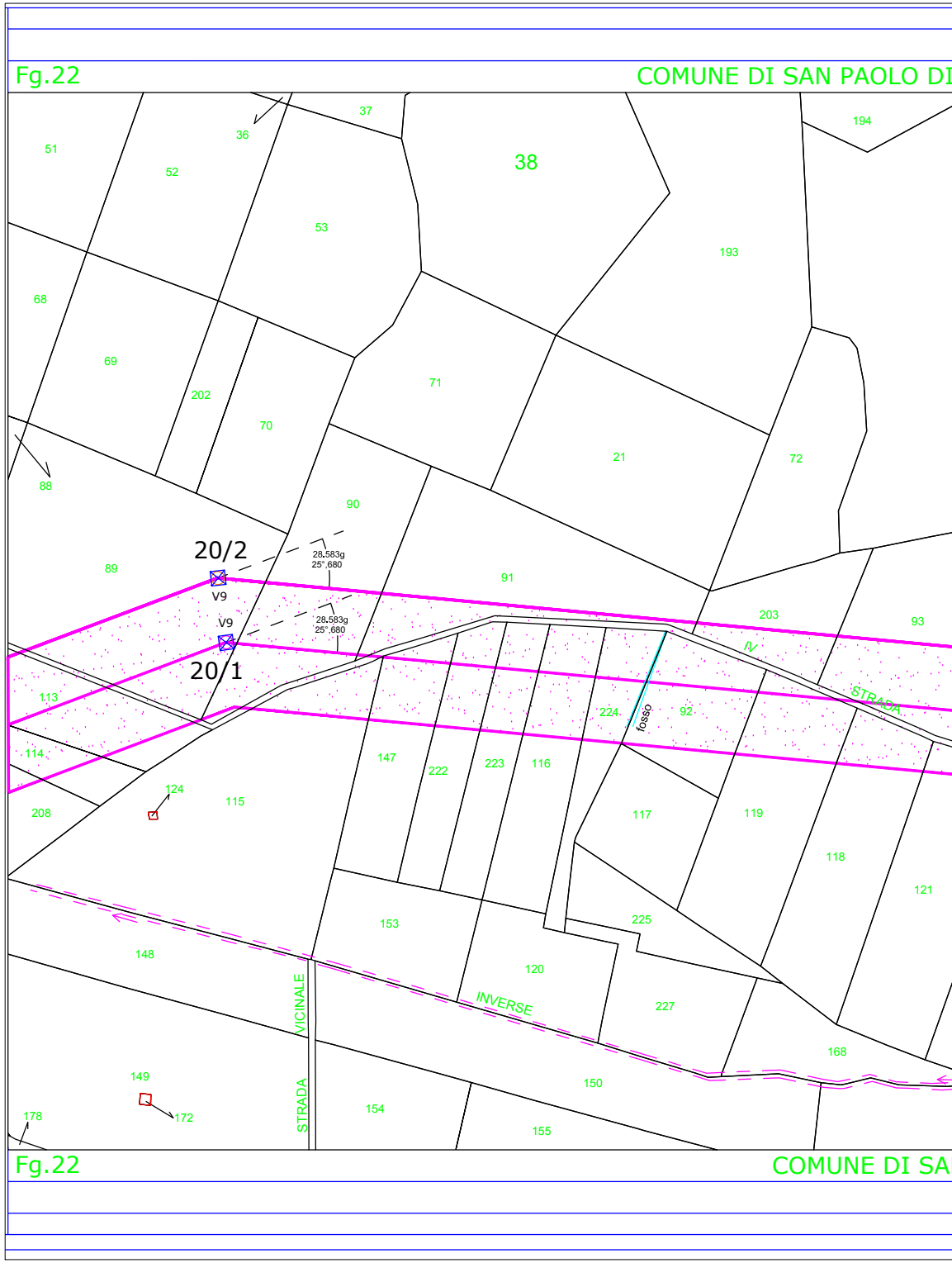
Fg.22
COMUNE DI SAN PAOLO DI
51
52
36
37
38
194
53
193
68
69
202
70
71
21
72
88
90
89
91
203
93
20/2
V9
28.583g
25°.680
V9
28.583g
25°.680
20/1
IV
STRADA
113
114
224
fosso
92
147
222
223
116
124
115
208
117
119
118
121
153
225
148
120
INVERSE
VICINALE
227
168
149
150
STRADA
178
172
154
155
Fg.22
COMUNE DI SA

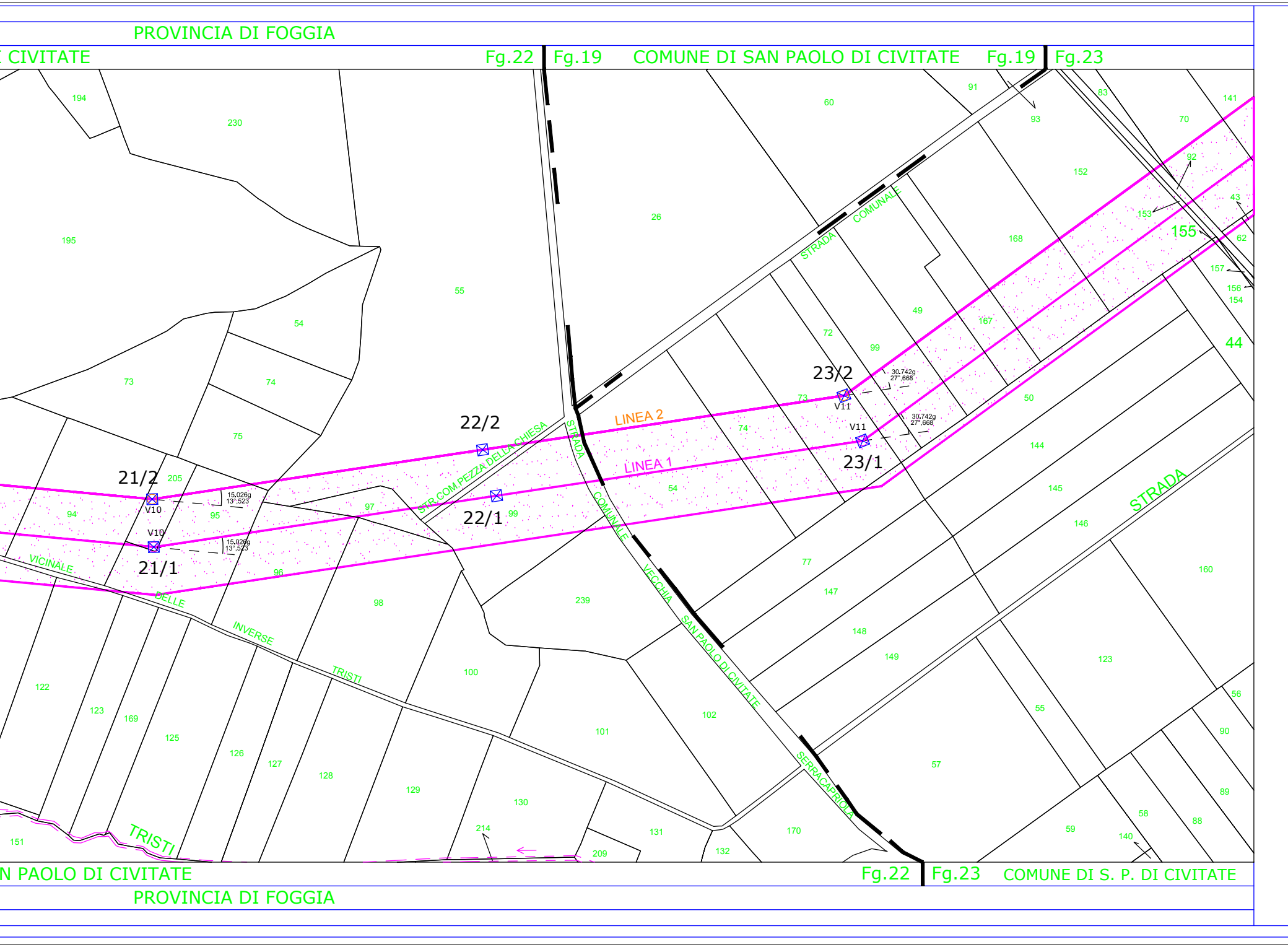
PROVINCIA DI FOGGIA
CIVITATE
Fg.22
Fg.19
COMUNE DI SAN PAOLO DI CIVITATE
Fg.19
Fg.23
LINEA 2
LINEA 1
22/2
22/1
21/2
21/1
23/2
23/1
V10
V10
V11
V11
15.026g
13°.523
15.026g
13°.523
30.742g
27°.668
30.742g
27°.668
STR.COM.PEZZA DELLA CHIESA
STRADA COMUNALE
STRADA COMUNALE VECCHIA SAN PAOLO DI CIVITATE SERRACAPRIOLA
VICINALE DELLE INVERSE TRISTI
TRISTI
STRADA
155
44
194
230
195
55
54
73
74
75
205
94
95
96
97
98
99
100
101
102
122
123
169
125
126
127
128
129
130
214
209
131
132
170
151
26
60
91
93
83
141
70
92
152
153
43
62
157
156
154
168
49
167
72
99
73
74
54
50
144
145
146
77
147
148
149
239
123
160
56
90
89
88
58
140
59
57
55
N PAOLO DI CIVITATE
Fg.22
Fg.23
COMUNE DI S. P. DI CIVITATE
PROVINCIA DI FOGGIA

PROVINCIA DI FOGGIA

COMUNE DI SAN PAOLO DI CIVITATE

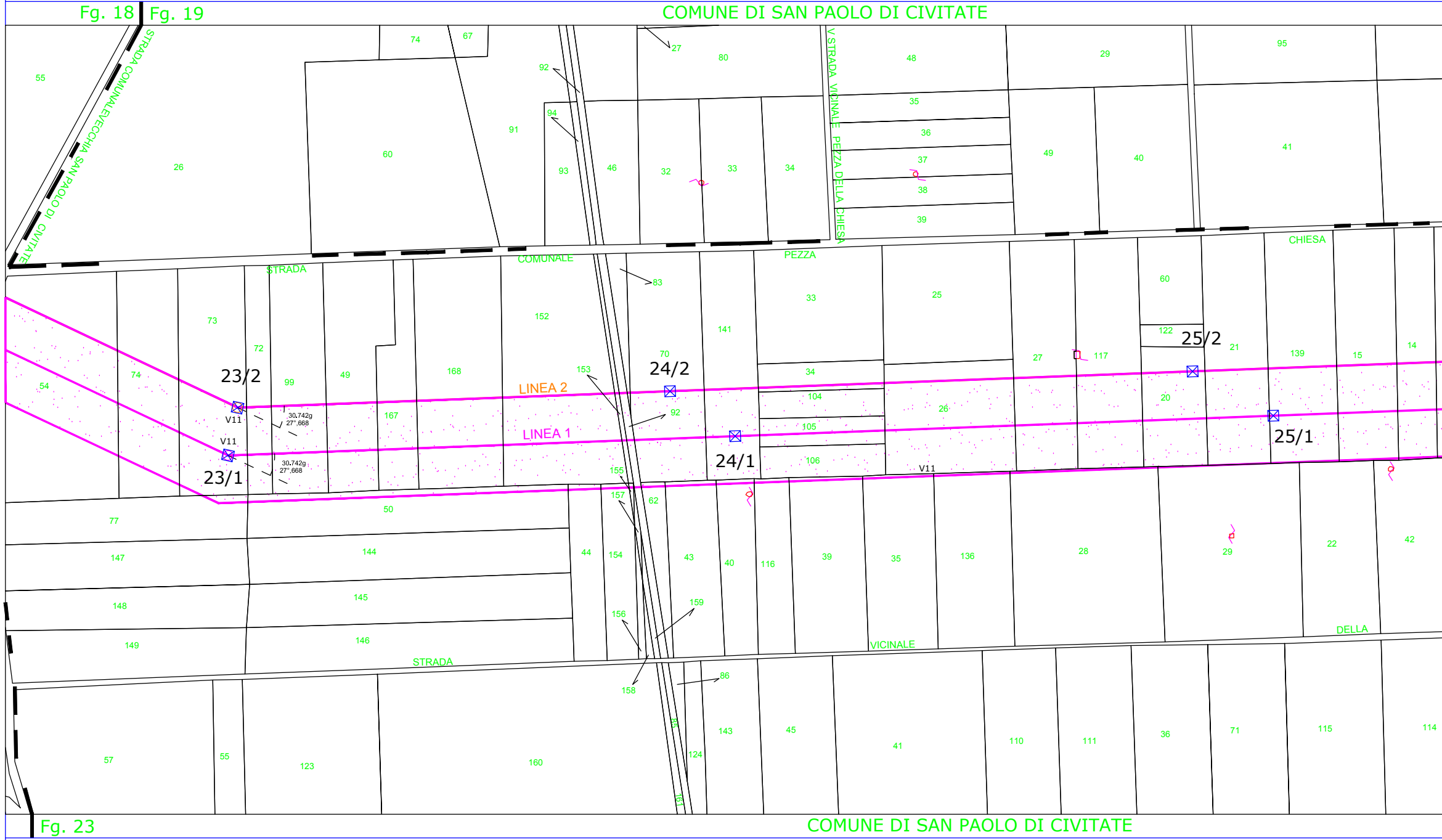
Fg. 18
Fg. 19
Fg. 23
STRADA COMUNALE VECCHIA SAN PAOLO DI CIVITATE
V. STRADA VICINALE PEZZA DELLA CHIESA
STRADA COMUNALE PEZZA CHIESA
STRADA VICINALE DELLA
LINEA 1
LINEA 2
23/1
23/2
24/1
24/2
25/1
25/2
V11
30.742g
27°,668
55
26
60
74
67
92
91
94
93
46
32
33
34
27
80
48
35
36
37
38
39
29
49
40
95
41
73
72
99
49
168
152
153
70
83
141
33
25
60
122
21
139
15
14
27
117
54
74
167
92
34
104
105
106
26
20
155
157
62
50
77
147
144
44
154
43
40
116
39
35
136
28
29
22
42
148
145
156
159
149
146
158
86
57
55
123
160
85
124
143
45
41
110
111
36
71
115
114
161

COMUNE DI SAN PAOLO DI CIVITATE

PROVINCIA DI FOGGIA

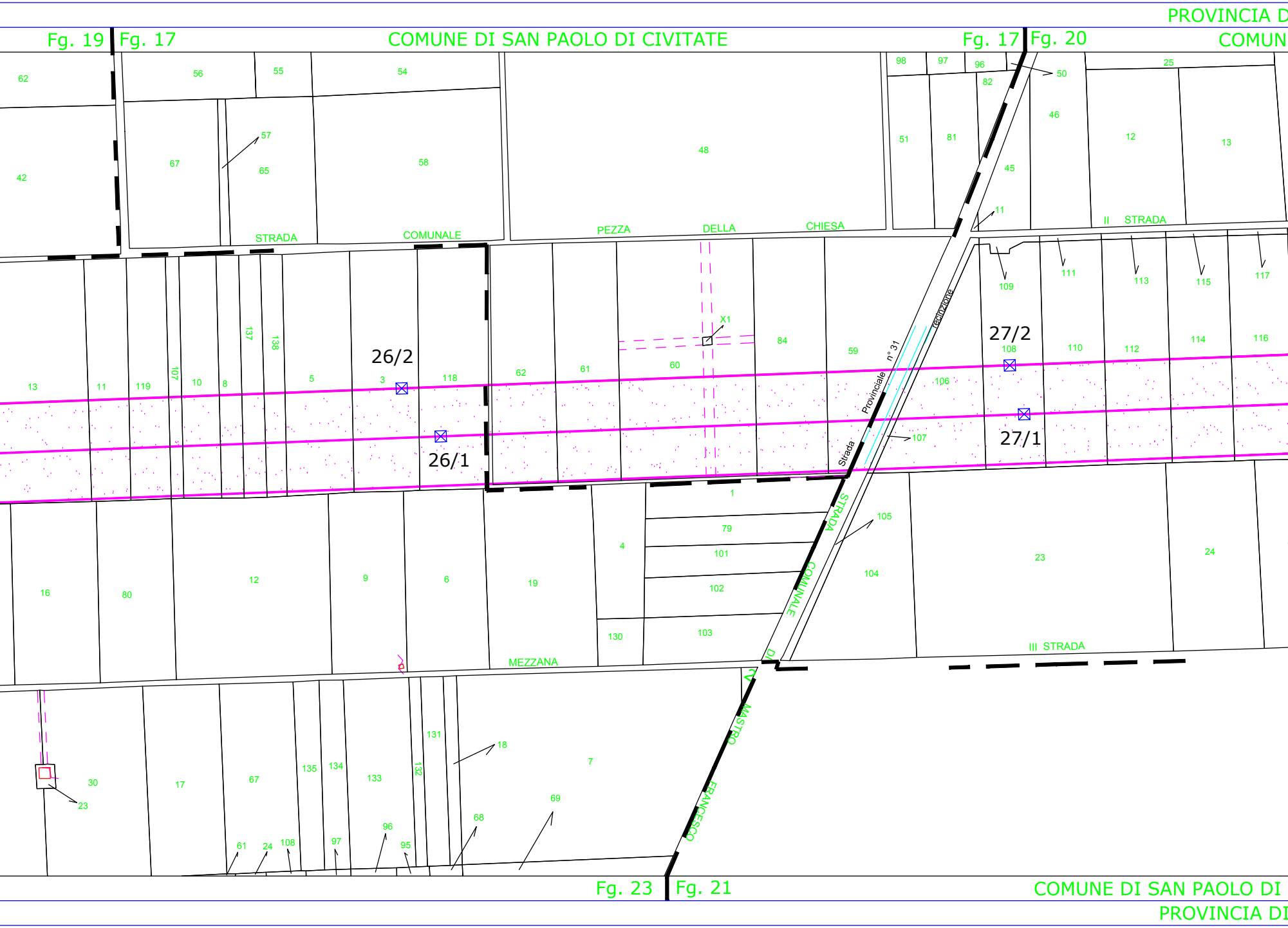
PROVINCIA D
Fg. 19
Fg. 17
COMUNE DI SAN PAOLO DI CIVITATE
Fg. 17
Fg. 20
COMUN
STRADA COMUNALE PEZZA DELLA CHIESA
II STRADA
26/2
26/1
27/2
27/1
X1
Strada Provinciale n° 31
recinzione
STRADA COMUNALE DI MASTRO FRANCESCO
MEZZANA
III STRADA
Fg. 23
Fg. 21
COMUNE DI SAN PAOLO DI
PROVINCIA DI

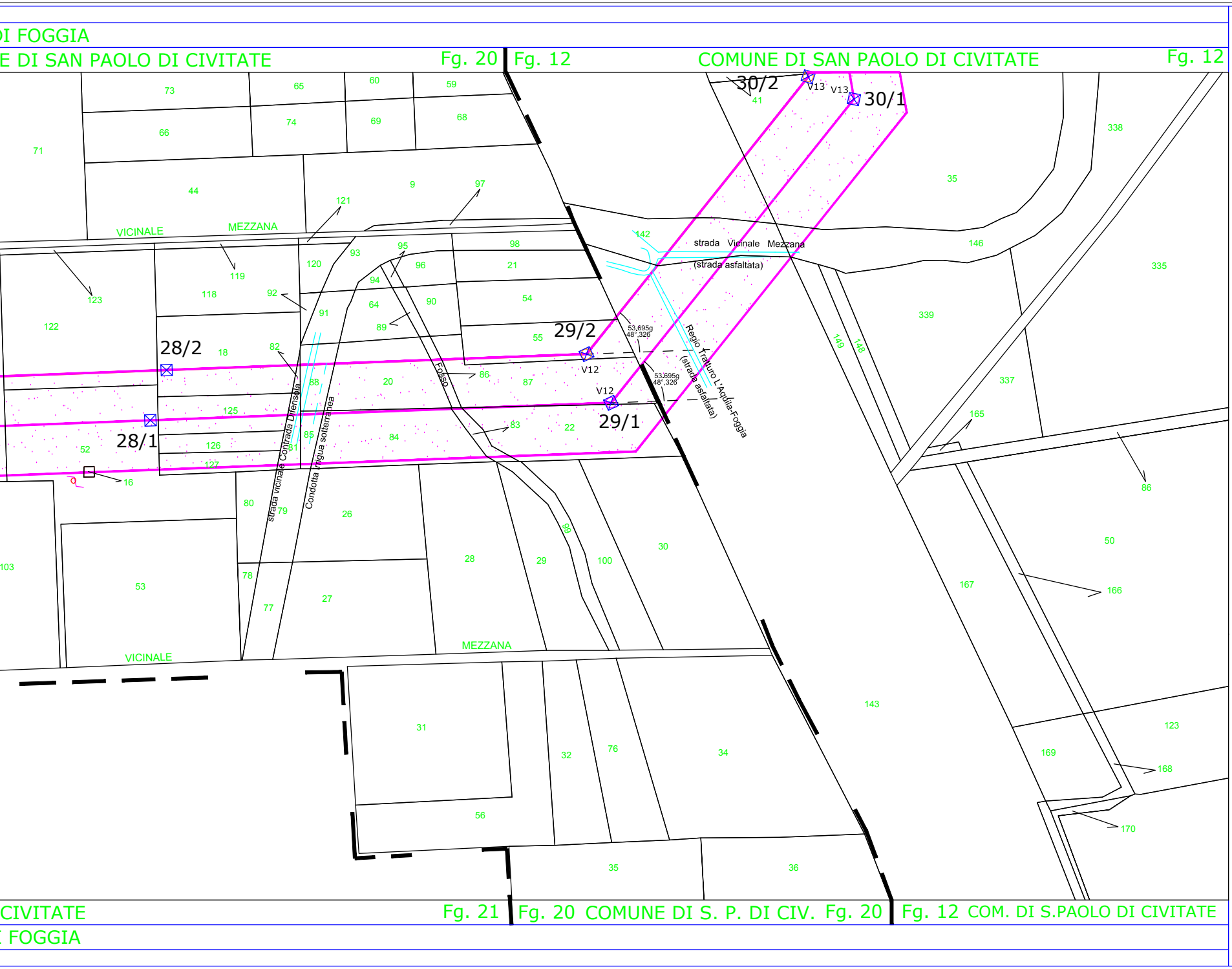
DI FOGGIA
E DI SAN PAOLO DI CIVITATE
Fg. 20
Fg. 12
COMUNE DI SAN PAOLO DI CIVITATE
Fg. 12
30/2
V13
V13
30/1
41
28/2
28/1
29/2
29/1
V12
V12
53,695g
48°,326
53,695g
48°,326
VICINALE
MEZZANA
strada Vicinale Mezzana
(strada asfaltata)
Regio Tratturo L'Aquila-Foggia
(strada asfaltata)
strada vicinale Contrada Difensola
Condotta irrigua sotterranea
Fosso
VICINALE
MEZZANA
73
65
60
59
66
74
69
68
71
44
9
97
121
123
119
118
92
120
93
95
96
98
21
94
64
90
54
91
89
55
122
18
82
88
20
86
87
125
85
84
83
22
52
126
81
127
16
80
79
26
103
53
78
77
27
28
29
99
100
30
142
146
335
338
35
339
149
148
337
165
86
50
166
167
143
123
169
168
170
31
32
76
34
56
35
36
CIVITATE
Fg. 21
Fg. 20
COMUNE DI S. P. DI CIV.
Fg. 20
Fg. 12
COM. DI S.PAOLO DI CIVITATE
FOGGIA

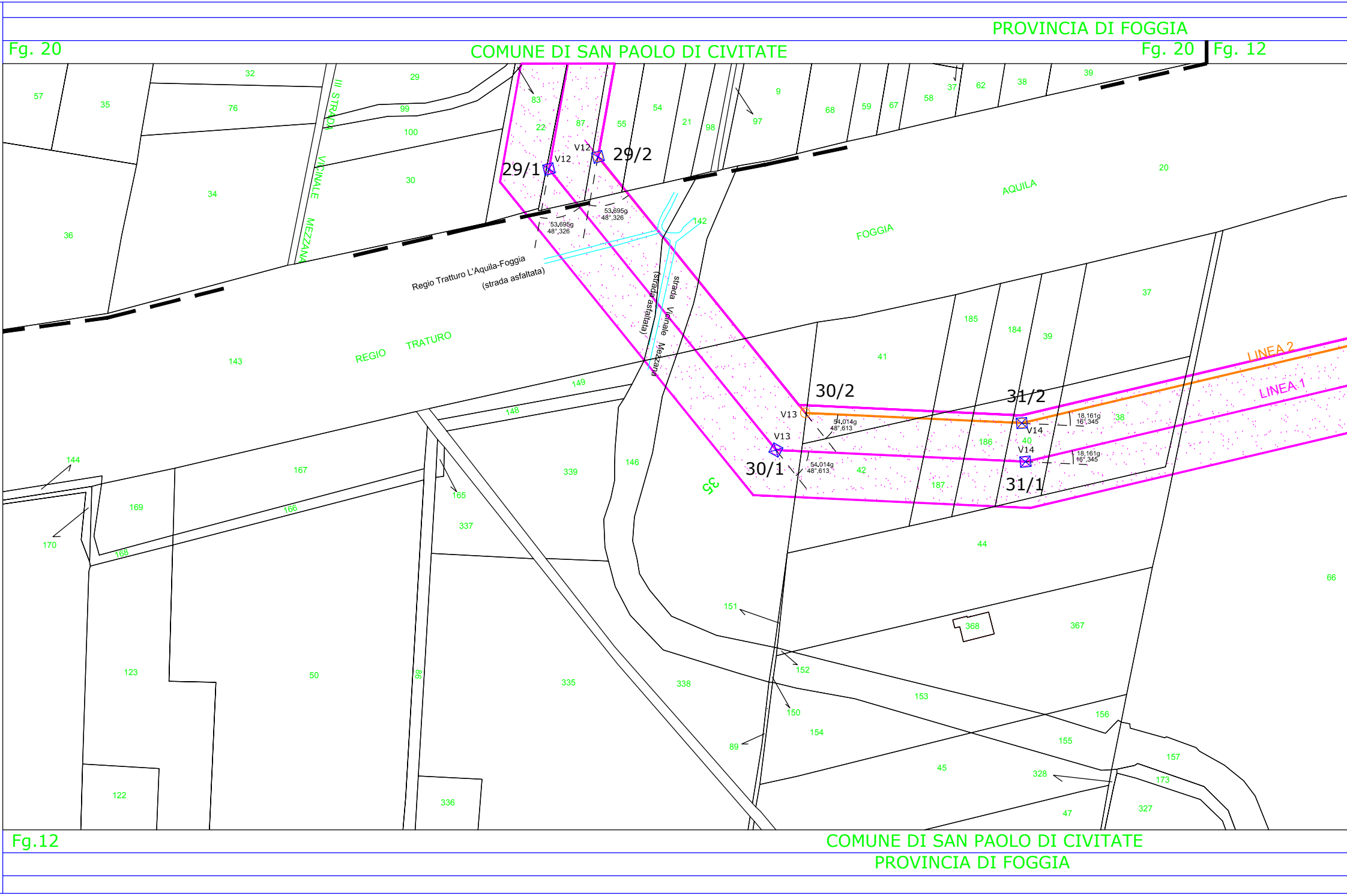
PROVINCIA DI FOGGIA
Fg. 20
COMUNE DI SAN PAOLO DI CIVITATE
Fg. 20
Fg. 12
29/1
29/2
V12
V12
53,695g
48°,326
53,695g
48°,326
30/2
30/1
V13
V13
54,014g
48°,613
54,014g
48°,613
31/2
31/1
V14
V14
18,161g
16°,345
18,161g
16°,345
LINEA 2
LINEA 1
III STRADA VICINALE MEZZANA
Regio Tratturo L'Aquila-Foggia
(strada asfaltata)
strada Vicinale Mezzana
(strada asfaltata)
REGIO TRATURO
AQUILA
FOGGIA
57
35
32
76
29
99
100
30
34
36
83
22
87
55
54
21
98
9
97
68
59
67
58
37
62
38
39
20
142
143
149
148
144
167
169
170
166
168
165
339
146
337
35
41
185
184
39
37
40
186
42
187
38
44
66
151
368
367
152
153
150
154
89
156
155
157
173
328
45
47
327
123
50
86
335
338
122
336
Fg.12
COMUNE DI SAN PAOLO DI CIVITATE
PROVINCIA DI FOGGIA

COMUNE DI SAN PAOLO DI CIVITATE Fg. 12

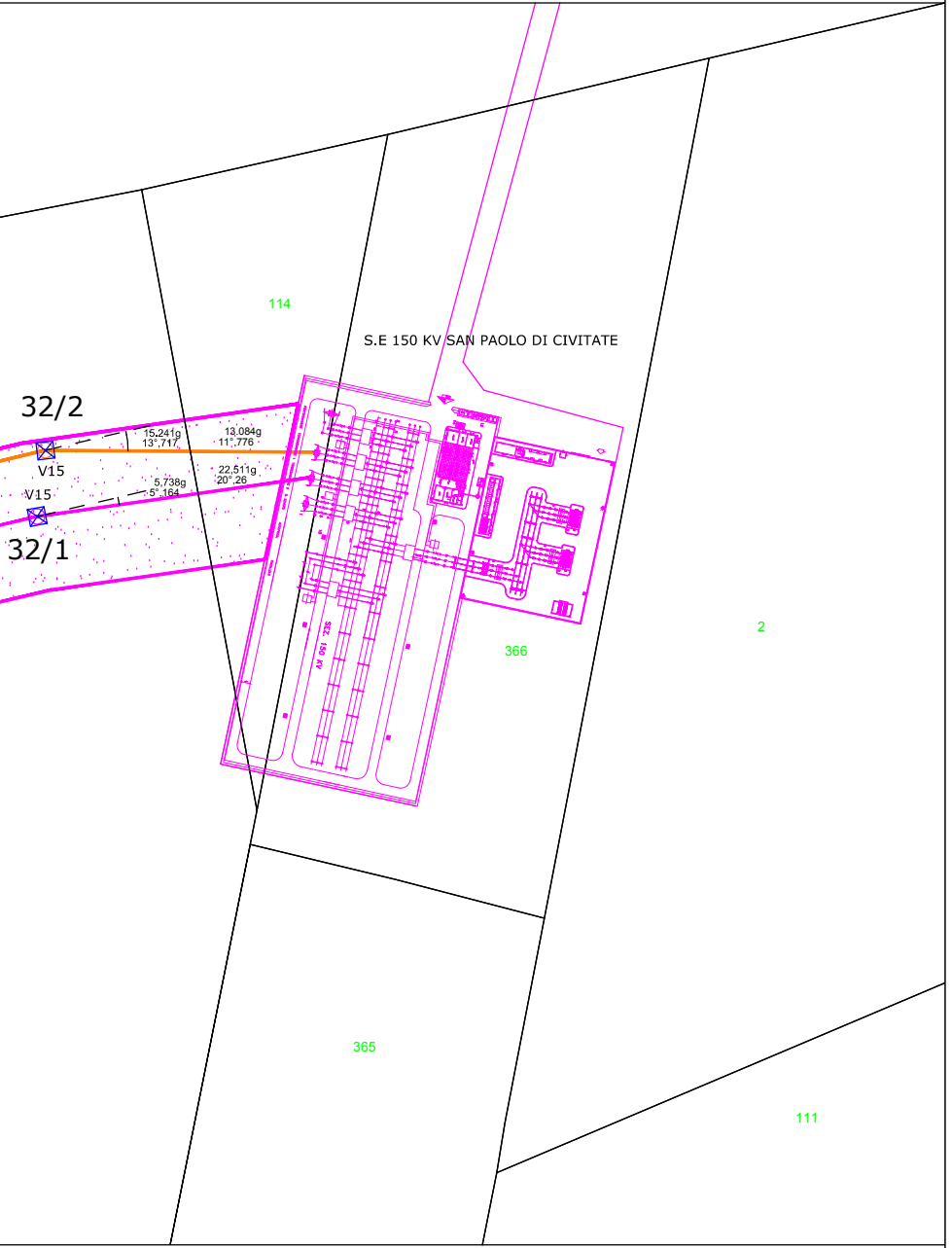
114
S.E 150 KV SAN PAOLO DI CIVITATE
32/2
15,241g
13°,717
13,084g
11°,776
V15
22,511g
20°,26
V15
5,738g
5°,164
32/1
SEZ. 150 KV
2
366
365
111

Fg.12

▨ Area potenzialmente impegnata