


REGIONE PUGLIA

Provincia di Foggia

Comuni di

Torremaggiore e S. Paolo di Civitate





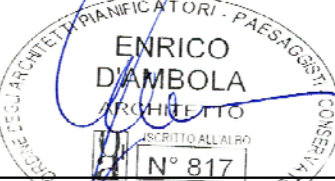

PROGETTO DI UN PARCO EOLICO DA 56MW Sviluppo della RTN nell'area a Nord di Foggia

Elettrodotti aerei 150 kV

Torremaggiore - S. Paolo di Civitate 1

Torremaggiore - S. Paolo di Civitate 2

DESCRIZIONE	APPROVATO	VERIFICATO	ELABORATO	DATA	REV.

COMMITTENTE : 	DIRETTORE DEI LAVORI :	ELABORAZIONE GRAFICA :
		SOFTWARE :
TAVOLA : PIANO TECNICO DELLE OPERE - Parte prima		
SCALA : ---	DATA : Febbraio 2010	RIF. :
PROGETTISTA : 	DIRETTORE DEI LAVORI : 	ELABORAZIONE GRAFICA : 
TAV. N°.		1



Sviluppo della RTN nell'area a Nord di FOGGIA

Codifica

E-G-FGN23-B-SV- 00001Rev. 00
del 16.07.2008

Pag. 1 di 4

Elettrodotti aerei 150 kV

Torremaggiore-S.Paolo di Civitate 1

Torremaggiore-S.Paolo di Civitate 2

PIANO TECNICO DELLE OPERE – PARTE PRIMA



Storia delle revisioni

Rev.	del	Descrizione
Rev.00	del 16.07.2008	Prima emissione

Elaborato		Verificato			Approvato
INSE srl	Napoli	F. Cataldo	R.Miglietta	A.Torquati	E.Elia

Questo documento contiene informazioni di proprietà di Terna SpA e deve essere utilizzato esclusivamente dal destinatario in relazione alle finalità per le quali è stato ricevuto. E' vietata qualsiasi forma di riproduzione o di divulgazione senza l'esplicito consenso di Terna SpA

	Sviluppo della RTN nell'area a Nord di FOGGIA	Codifica E-G-FGN23-B-SV- 0001	
		Rev. 00	Pag. 2 di 4

ELENCO DEI DOCUMENTI

R-E-FGN23-B-SV-0002	rev. 00	16/07/08	Relazione tecnica descrittiva
R-E- FGN21-B-SV -0003	rev. 00	16/07/08	Relazione geologica
D-E- FGN23-B-SV -0004	rev. 00	16/07/08	Corografia 1:25.000
E-E- FGN23-B-SV -0005	rev. 00	16/07/08	Elenco attraversamenti
E-E- FGN23-B-SV -0006	rev. 00	16/07/08	Caratteristiche componenti
D-E- FGN23-B-SV -0007	rev. 00	16/07/08	Programma dei lavori
D-E- FGN23-B-SV -0008	rev. 00	16/07/08	Fascia di rispetto linea Torremaggiore-S.Paolo 1 e 2

	Sviluppo della RTN nell'area a Nord di FOGGIA	Codifica E-G-FGN23-B-SV- 0001	
		Rev. 00	Pag. 3 di 4

APPENDICE "A"

Documentazione catastale ai fini dell'apposizione del vincolo preordinato all'esproprio

D-E- FGN23-B-SV -0009	rev. 00	16/07/08	Linea Torremaggiore-S.Paolo 1 Plan. catastale Comune di Torremaggiore
D-E- FGN23-B-SV -0010	rev. 00	16/07/08	Linea Torremaggiore-S.Paolo 1 Plan. catastale Comune di S.Paolo di C.
E-E- FGN23-B-SV -0011	rev. 00	16/07/08	Linea Torremaggiore-S.Paolo 1 Elenco proprietari Comune di Torremaggiore
E-E- FGN23-B-SV -0012	rev. 00	16/07/08	Linea Torremaggiore-S.Paolo 1 Elenco proprietari Comune di S.Paolo di Civitate
D-E- FGN23-B-SV -0013	rev. 00	16/07/08	Linea Torremaggiore-S.Paolo 2 Plan. catastale Torremaggiore
D-E- FGN23-B-SV -0014	rev. 00	16/07/08	Linea Torremaggiore-S.Paolo 2 Plan. catastale S.Paolo di C.
E-E- FGN23-B-SV -0015	rev. 00	16/07/08	Linea Torremaggiore-S.Paolo 2 Elenco proprietari Torremaggiore
E-E- FGN23-B-SV -0016	rev. 00	16/07/08	Linea Torremaggiore-S.Paolo 2 Elenco proprietari S.Paolo di Civitate

APPENDICE "B"

Profili longitudinali

D-E- FGN23-B-SV -00017	rev. 00	16/07/08	Profilo Linea Torremaggiore-S.Paolo 1
D-E- FGN23-B-SV -00018	rev. 00	16/07/08	Profilo Linea Torremaggiore-S.Paolo 2



Sviluppo della RTN nell'area a Nord di FOGGIA

Codifica

E-G-FGN23-B-SV- 0001

Rev. 00

Pag. **4** di 4