REGIONE PUGLIA

Provincia di Foggia
Comuni di
S.Paolo di Civitate e Torremaggiore



PROGETTO DI UN PARCO EOLICO DA 56MW
Sviluppo della RTN nell'area a Nord di Foggia
Elettrodotti aerei 150 kV
Torremaggiore - S. Paolo di Civitate 1
Torremaggiore - S. Paolo di Civitate 2

REV.	DATA	ELABORATO	VERIFICATO	APPROVATO	DESCRIZIONE

COMMITTENTE :
IVPC power7

DIRETTORE DEI LAVORI :

ELABORAZIONE GRAFICA :

SOFTWARE :

TAVOLA :
LINEA TORREMAGGIORE - S. PAOLO 1
PLANIMETRIA CATASTALE COMUNE DI SAN PAOLO DI CIVITATE

SCALA : 1:2000

DATA : Febbraio 2010

RIF. :

PROGETTISTA :

BENIAMINO NAZZARO
ARCHITETTO
ISCRITTO ALL'ALBO N° 789

ENRICO D'AMBOLA
ARCHITETTO
ISCRITTO ALL'ALBO N° 817

Ing. GASPARE CONIO
N. 5859

TAV. N°.
10a

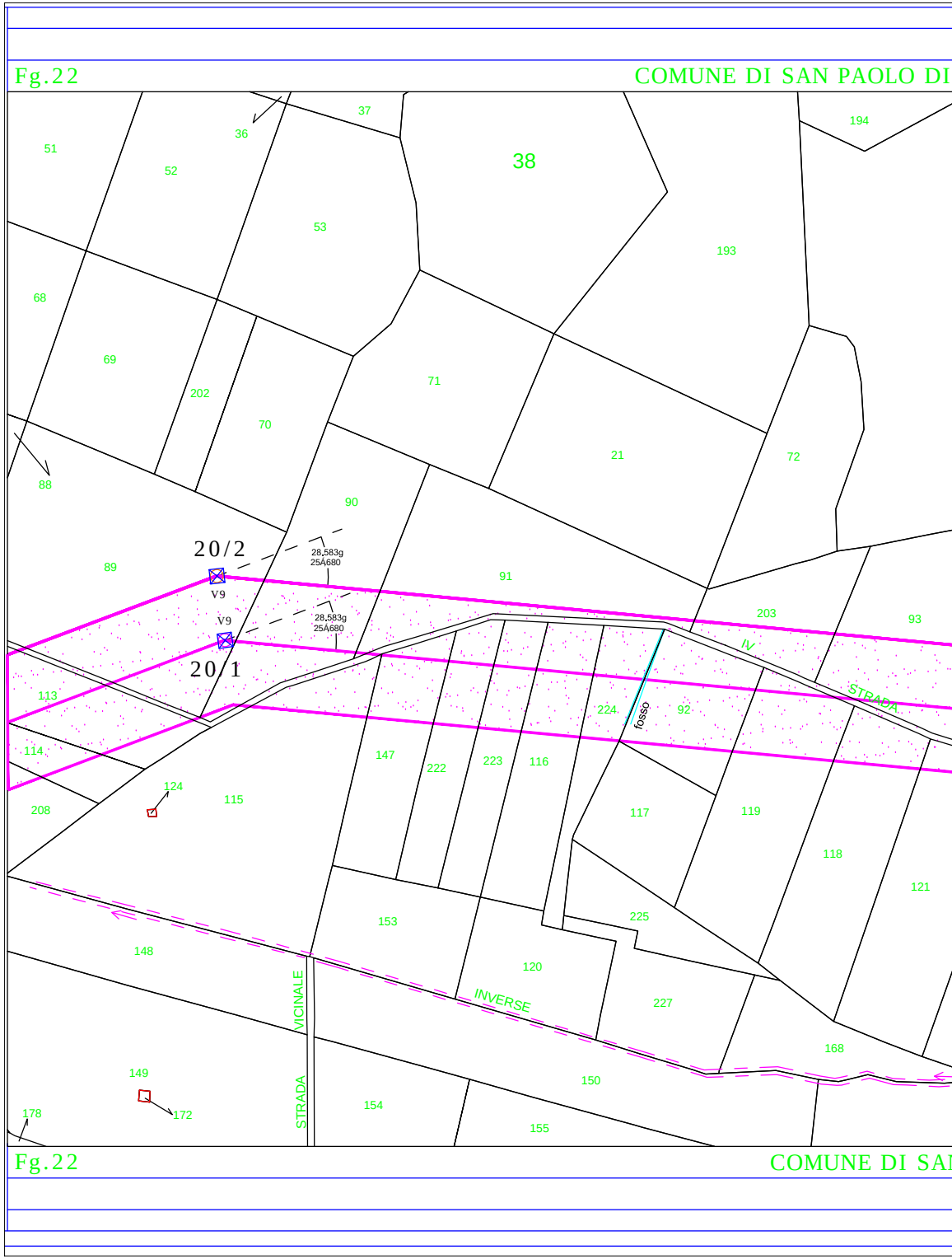
Fg.22
COMUNE DI SAN PAOLO DI
51
52
36
37
38
194
53
193
68
69
202
70
71
21
72
88
90
20/2
28,583g
25A680
89
V9
V9
28,583g
25A680
91
203
93
20/1
IV
STRADA
113
224
fosso
92
114
147
222
223
116
208
124
115
117
119
118
121
153
225
148
120
VICINALE
INVERSE
227
168
149
150
178
172
STRADA
154
155
Fg.22
COMUNE DI SA

PROVINCIA DI FOGGIA

CIVITATE Fg.22 | Fg.19 COMUNE DI SAN PAOLO DI CIVITATE Fg.19 | Fg.23

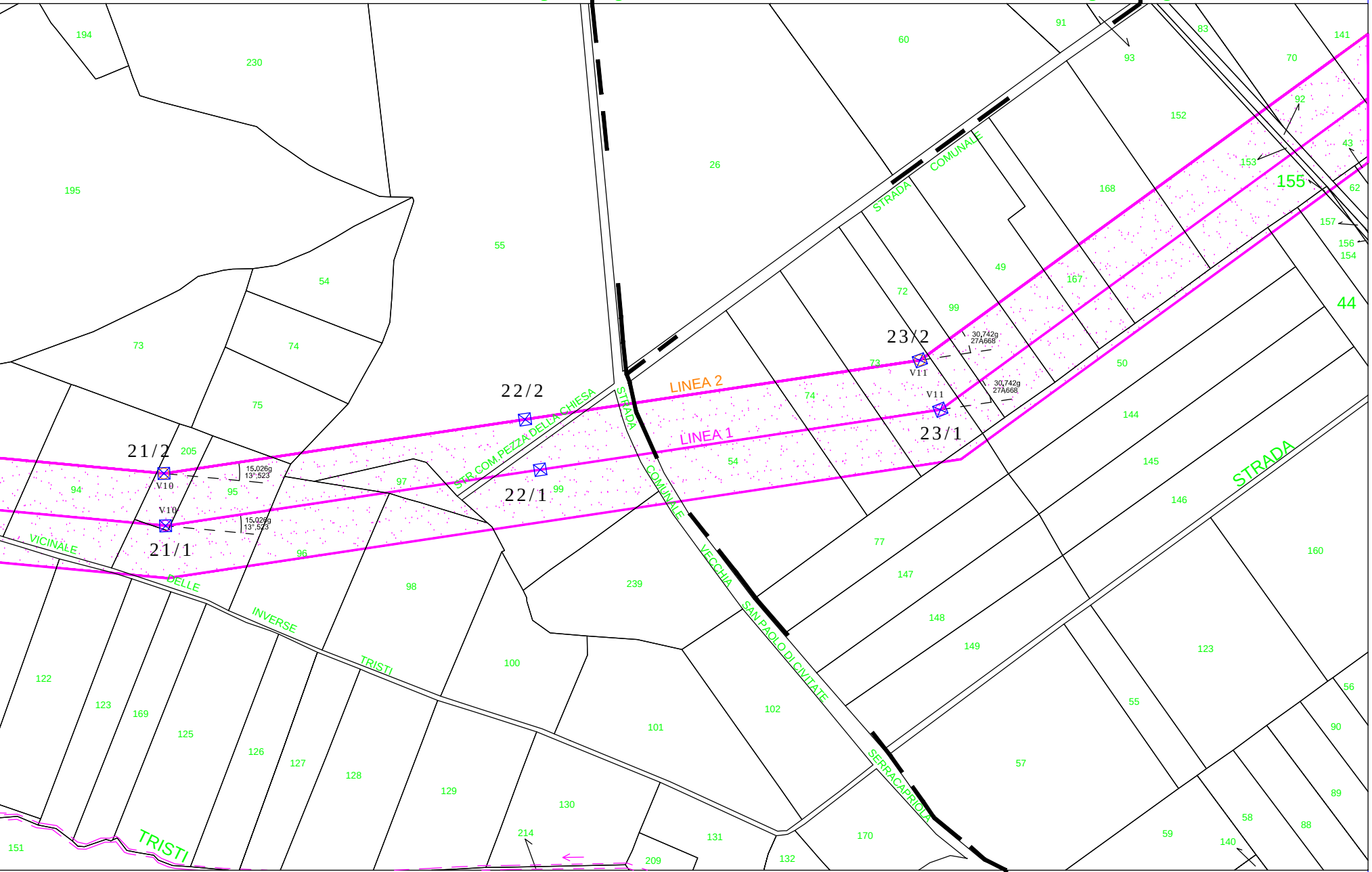
LINEA 2
LINEA 1
21/2
21/1
22/2
22/1
23/2
23/1
V10
V10
V11
V11
15.026g
13°.523
15.026g
13°.523
30.742g
27A668
30.742g
27A668
STRADA COMUNALE
STR.COM.PEZZA DELLA CHIESA
STRADA COMUNALE VECCHIA SAN PAOLO DI CIVITATE SERRACAPRIOLA
VICINALE DELLE INVERSE TRISTI
TRISTI
STRADA
155
44
194
230
195
55
54
73
74
75
205
94
95
96
97
98
99
26
60
91
93
83
141
70
92
152
43
153
62
157
156
154
168
49
167
72
99
73
74
54
50
144
145
146
160
239
77
147
148
149
123
56
90
89
88
58
140
59
57
55
170
132
131
102
101
100
209
214
130
129
128
127
126
125
169
123
122
151

N PAOLO DI CIVITATE Fg.22 | Fg.23 COMUNE DI S. P. DI CIVITATE

PROVINCIA DI FOGGIA

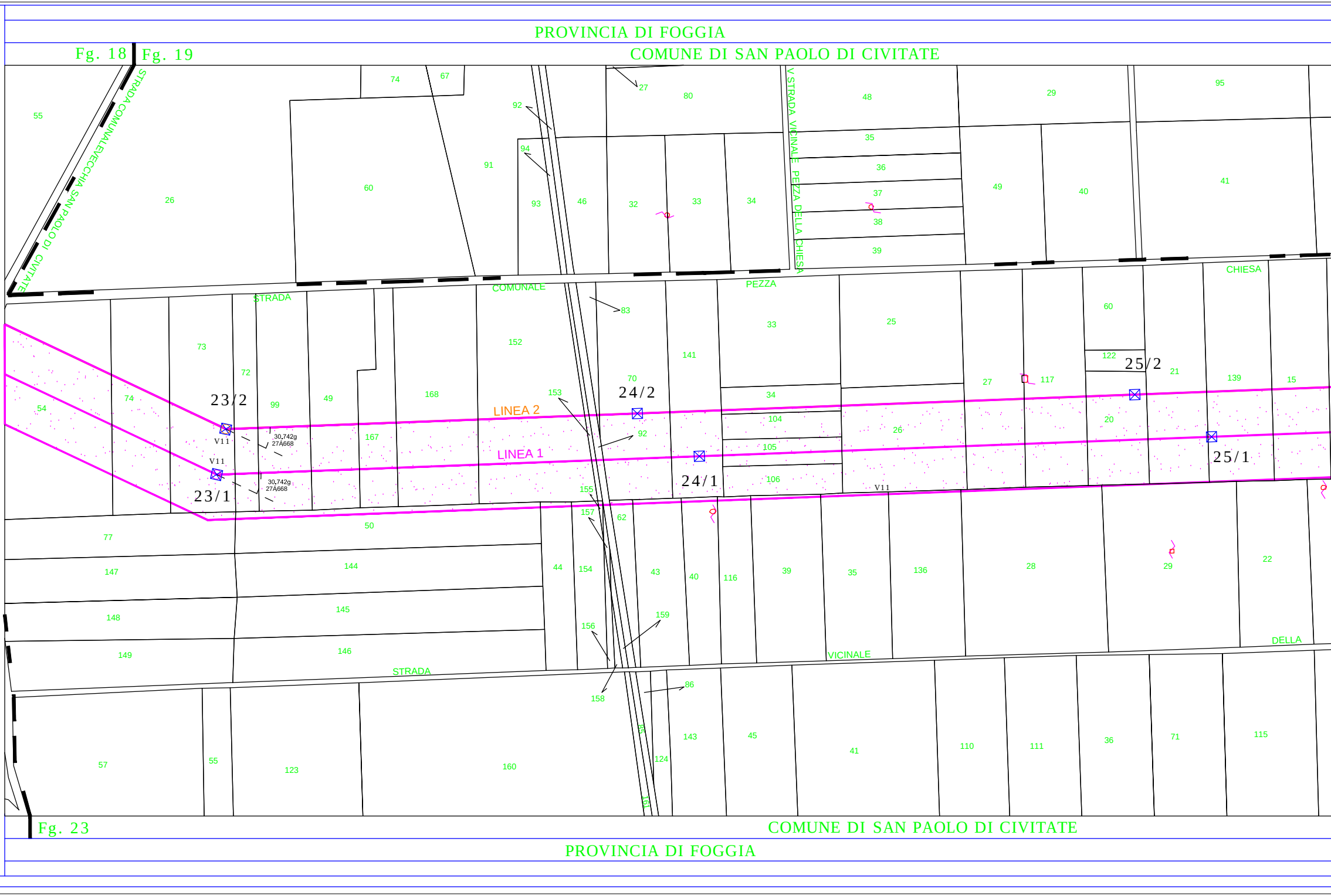
PROVINCIA DI FOGGIA
COMUNE DI SAN PAOLO DI CIVITATE
Fg. 18
Fg. 19
STRADA COMUNALE VECCHIA SAN PAOLO DI CIVITATE
V STRADA VICINALE PEZZA DELLA CHIESA
STRADA COMUNALE PEZZA CHIESA
LINEA 2
LINEA 1
23/2
23/1
24/2
24/1
25/2
25/1
V11
30,742g
27Á668
STRADA VICINALE DELLA
Fg. 23
COMUNE DI SAN PAOLO DI CIVITATE
PROVINCIA DI FOGGIA

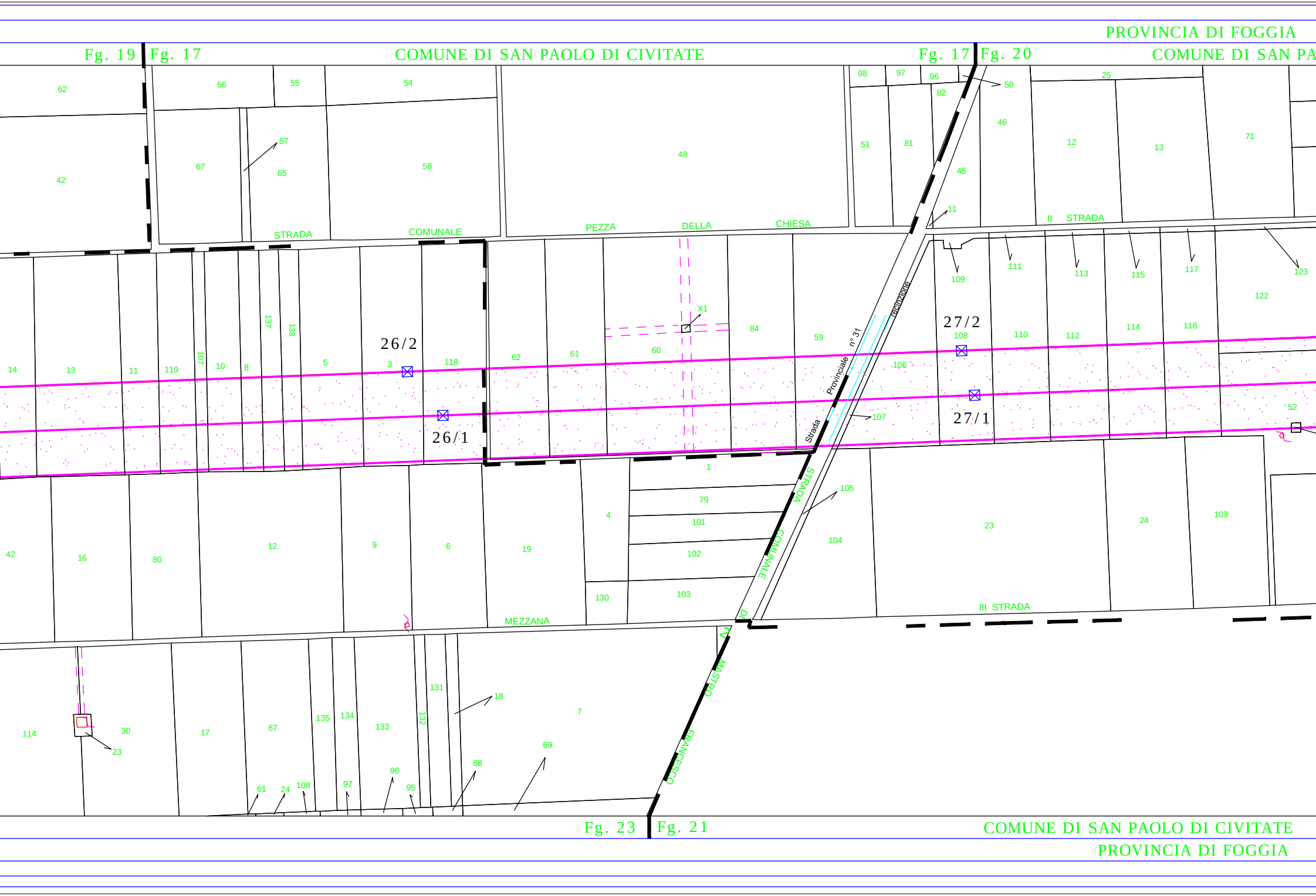
PROVINCIA DI FOGGIA
Fg. 19
Fg. 17
COMUNE DI SAN PAOLO DI CIVITATE
Fg. 17
Fg. 20
COMUNE DI SAN PA
STRADA COMUNALE PEZZA DELLA CHIESA
II STRADA
Strada Provinciale n° 31
recinzione
STRADA COMUNALE DI MASTRO FRANCESCO
MEZZANA
III STRADA
26/2
26/1
27/2
27/1
X1
62
56
55
54
42
67
57
65
58
48
98
97
96
82
50
51
81
45
46
25
12
13
71
11
109
111
113
115
117
123
122
137
138
84
59
108
110
112
114
116
14
13
11
119
107
10
8
5
3
118
62
61
60
106
107
52
1
79
101
102
103
130
4
105
104
23
24
103
42
16
80
12
9
6
19
131
18
7
135
134
133
132
69
68
96
95
97
108
24
61
114
30
23
17
67
Fg. 23
Fg. 21
COMUNE DI SAN PAOLO DI CIVITATE
PROVINCIA DI FOGGIA

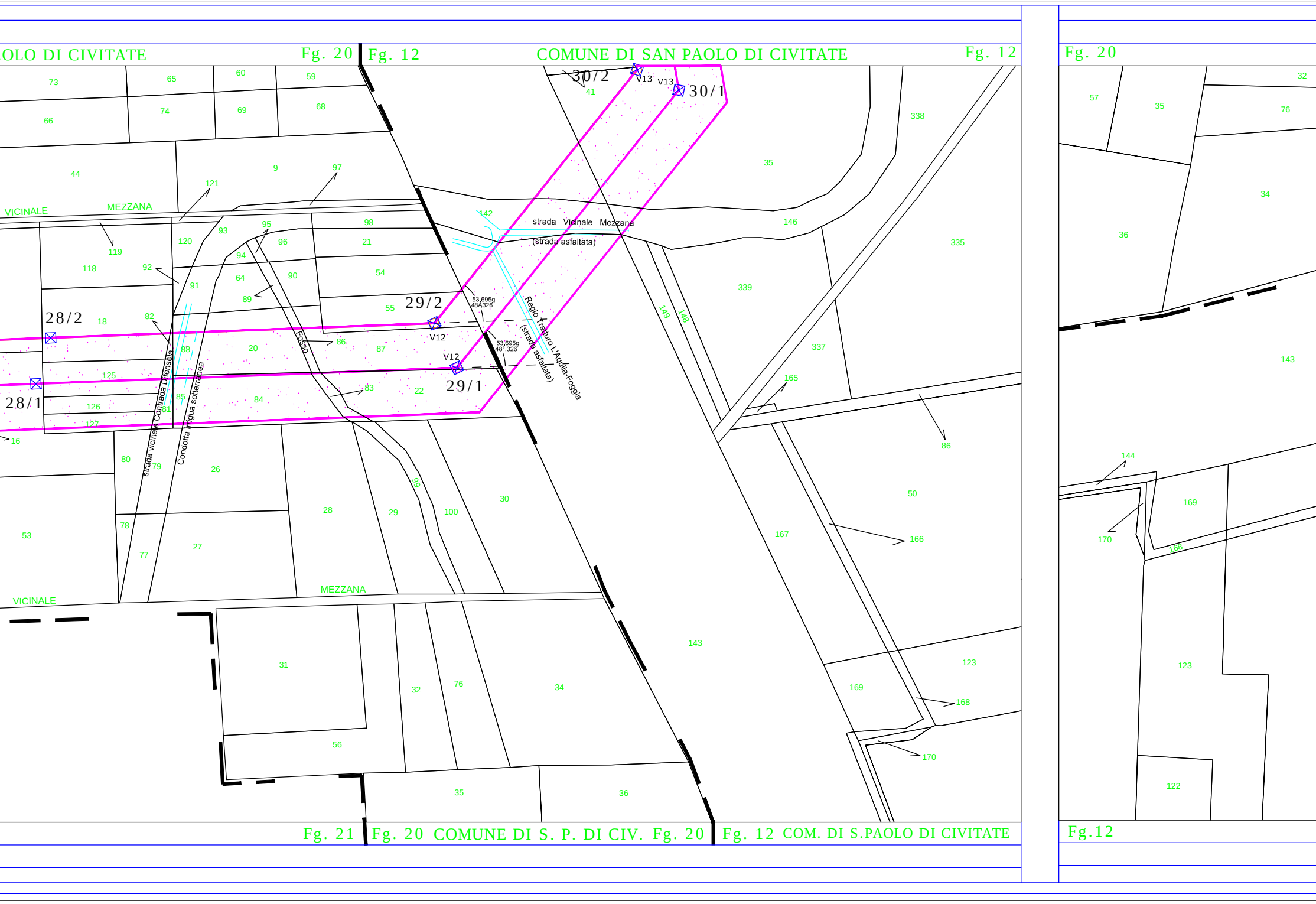
OLO DI CIVITATE
Fg. 20
Fg. 12
COMUNE DI SAN PAOLO DI CIVITATE
Fg. 12
Fg. 20
30/2
V13
V13
30/1
29/2
V12
V12
29/1
28/2
28/1
53,695g
48A326
53,695g
48°,326
strada Vicinale Mezzana
(strada asfaltata)
Regio Tratturo L'Aquila-Foggia
(strada asfaltata)
VICINALE
MEZZANA
VICINALE
MEZZANA
Fosso
strada vicinale Contrada Difensola
Condotta irrigua sotterranea
Fg. 21
Fg. 20
COMUNE DI S. P. DI CIV.
Fg. 20
Fg. 12
COM. DI S.PAOLO DI CIVITATE
Fg.12

PROVINCIA DI FOGGIA

COMUNE DI SAN PAOLO DI CIVITATE

Fg. 20 Fg. 12

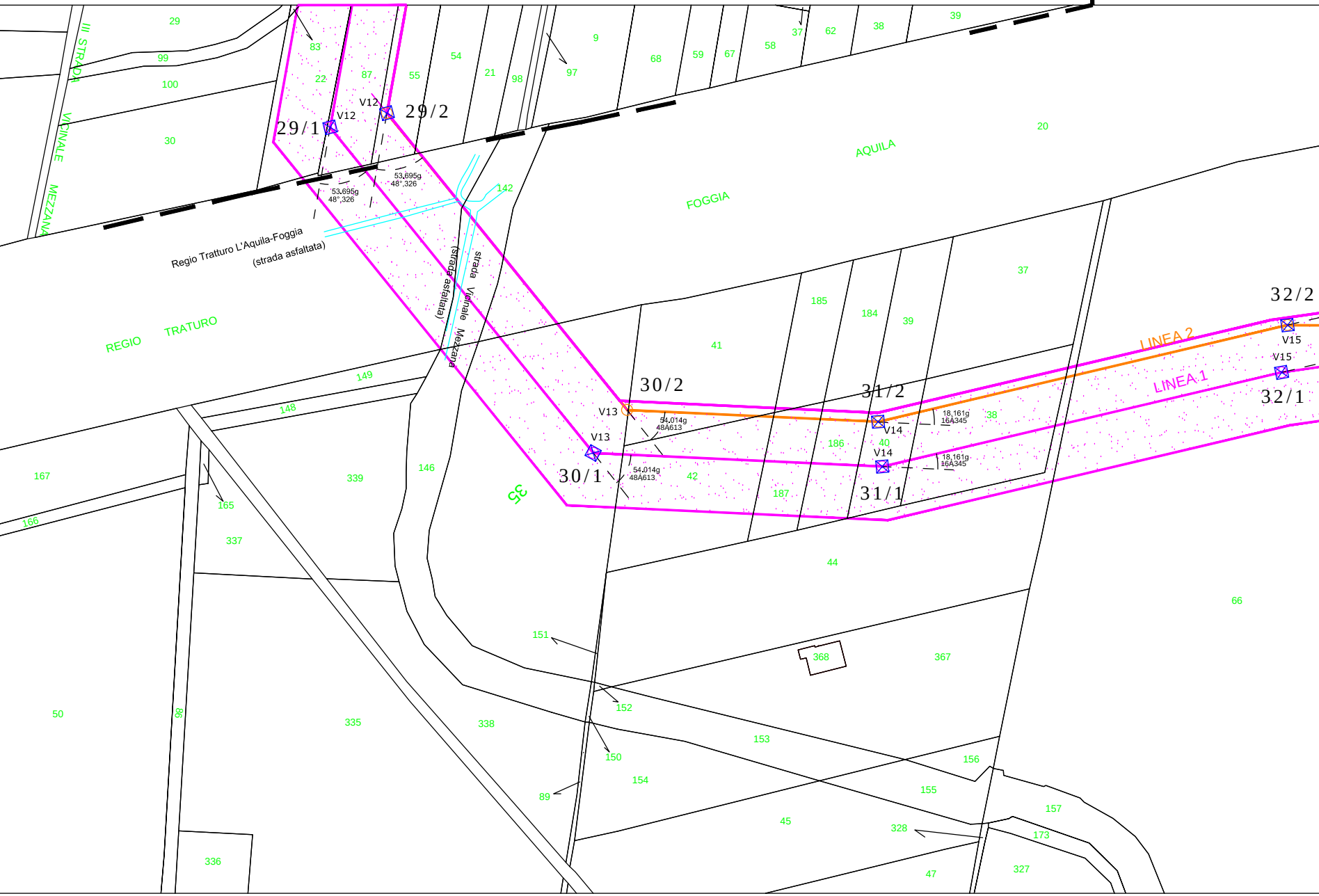

29/1
V12
29/2
V12
53,695g
48°,326
30/2
V13
54,014g
48A613
30/1
V13
31/2
V14
18,161g
16A345
31/1
V14
32/2
V15
32/1
V15
LINEA 2
LINEA 1
III STRADA VICINALE MEZZANA
Regio Tratturo L'Aquila-Foggia
(strada asfaltata)
strada Vicinale Mezzana
(strada asfaltata)
REGIO TRATURO
AQUILA
FOGGIA
29
99
100
30
83
22
87
55
54
21
98
97
9
68
59
67
58
37
62
38
39
20
142
37
185
184
39
41
38
186
40
42
187
44
66
149
148
167
166
165
339
146
35
337
151
368
367
152
50
96
335
338
153
156
150
154
155
89
45
157
328
173
336
47
327

COMUNE DI SAN PAOLO DI CIVITATE

PROVINCIA DI FOGGIA

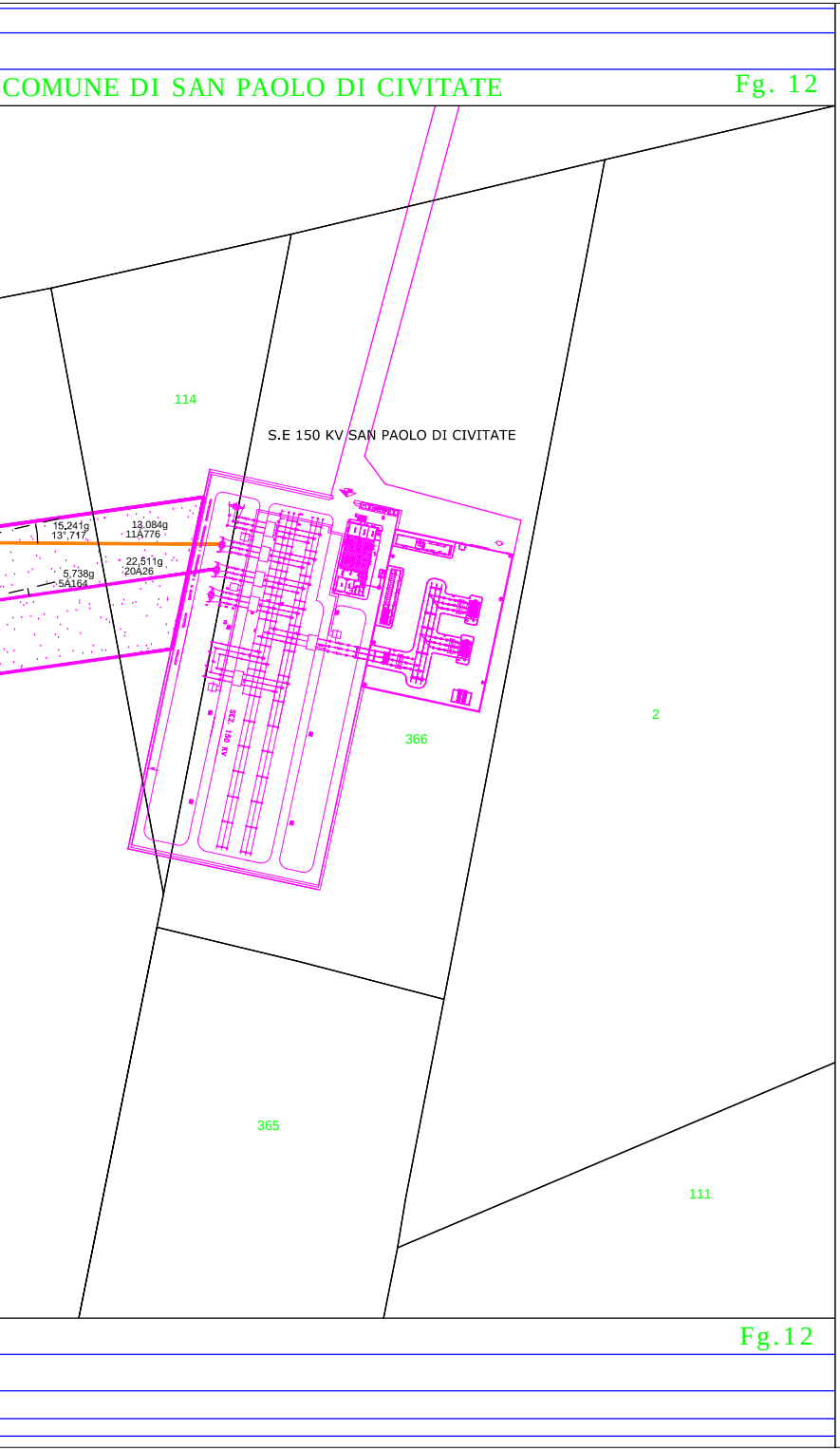
COMUNE DI SAN PAOLO DI CIVITATE
Fg. 12
114
S.E 150 KV SAN PAOLO DI CIVITATE
15,241g
13°,717
13,084g
11A776
22,511g
20A26
5,738g
5A164
SEZ. 150 KV
366
2
365
111
Fg.12

▨ Area potenzialmente impegnata