REGIONE PUGLIA

Provincia di Foggia
Comuni di
S.Paolo di Civitate e Torremaggiore

PROGETTO DI UN PARCO EOLICO DA 56MW
Sviluppo della RTN nell'area a Nord di Foggia
Elettrodotti aerei 150 kV
Torremaggiore - S. Paolo di Civitate 1
Torremaggiore - S. Paolo di Civitate 2

COMMITTENTE : IVPC power7	DIRETTORE DEI LAVORI :	ELABORAZIONE GRAFICA :
		SOFTWARE :
	TAVOLA : LINEA TORREMAGGIORE - S. PAOLO 2 PLANIMETRIA CATASTALE COMUNE DI SAN PAOLO DI CIVITATE	
	SCALA : 1:2000	DATA : Febbraio 2010
		RIF. :
PROGETTISTA :		TAV. N°. 14

BENIAMINO NAZZARO ARCHITETTO N° 789

ENRICO D'AMBOLA ARCHITETTO N° 817

Ing. GASPARE CONIO N. 5859

REV.	DATA	ELABORATO	VERIFICATO	APPROVATO	DESCRIZIONE

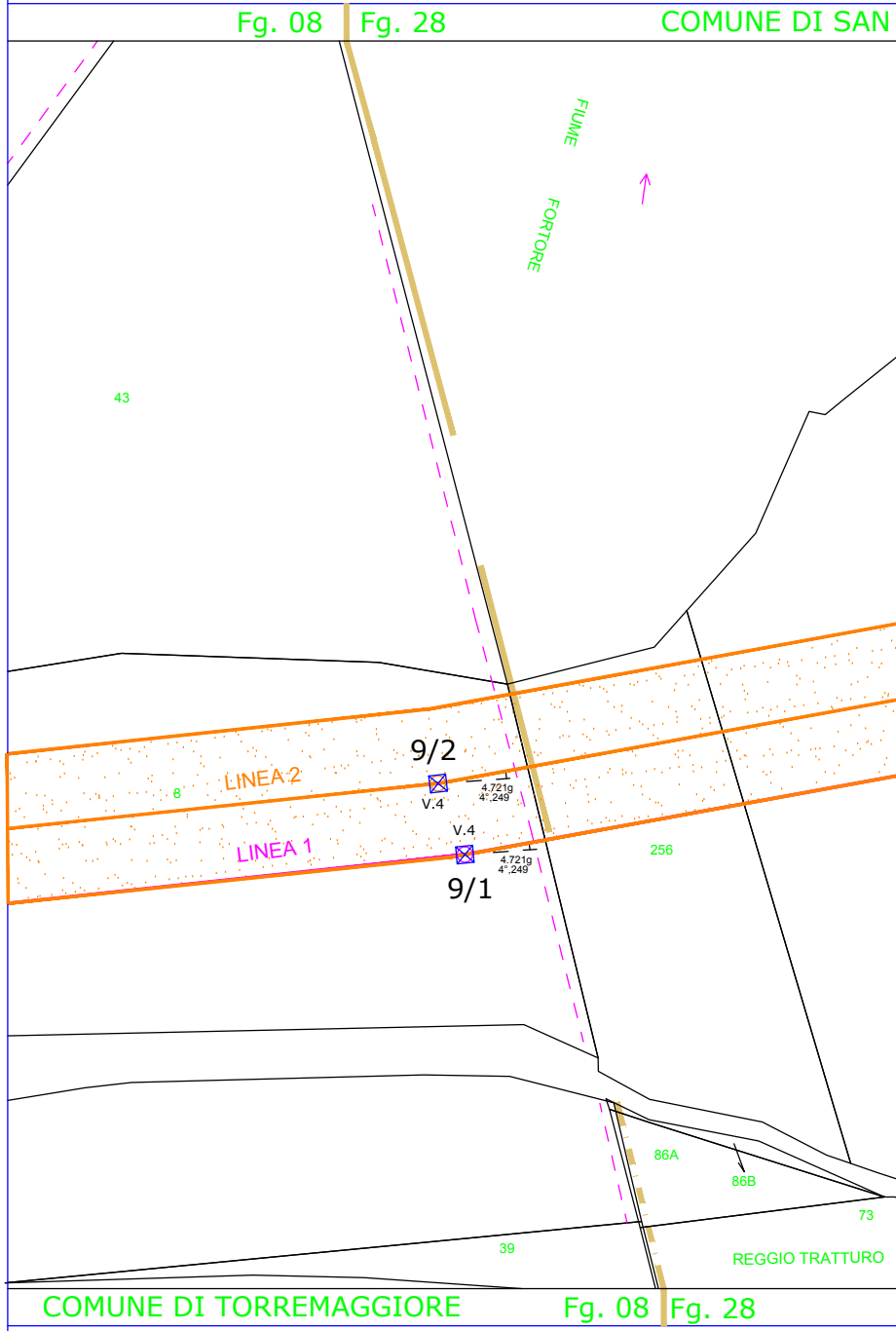

Fg. 08
Fg. 28
COMUNE DI SAN
FIUME
FORTORE
43
8
LINEA 2
9/2
V.4
4.721g
4°,249
V.4
LINEA 1
9/1
4.721g
4°,249
256
86A
86B
73
39
REGGIO TRATTURO
COMUNE DI TORREMAGGIORE
Fg. 08
Fg. 28

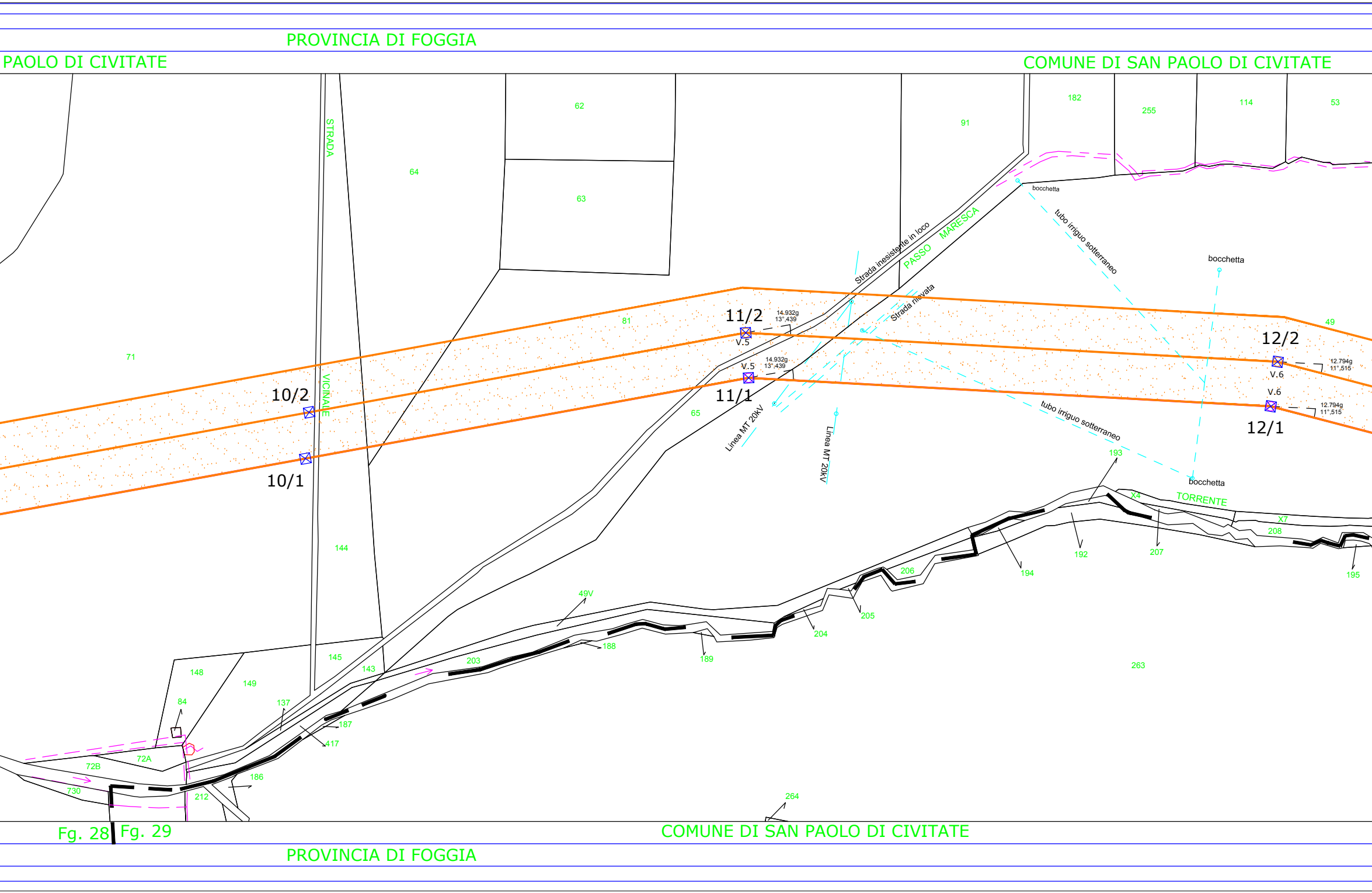
PROVINCIA DI FOGGIA
PAOLO DI CIVITATE
COMUNE DI SAN PAOLO DI CIVITATE
STRADA
VICINALE
62
64
63
91
182
255
114
53
bocchetta
tubo irriguo sotterraneo
bocchetta
Strada inesistente in loco
PASSO
MARESCA
Strada rilevata
81
71
49
11/2
14.932g
13°,439
V.5
V.5
14.932g
13°,439
11/1
12/2
12.794g
11°,515
V.6
V.6
12.794g
11°,515
12/1
10/2
10/1
65
Linea MT 20kV
Linea MT 20kV
tubo irriguo sotterraneo
193
bocchetta
TORRENTE
X4
X7
208
192
207
194
195
144
49V
206
205
204
188
189
263
145
143
203
148
149
84
137
187
417
186
72B
72A
730
212
264
Fg. 28
Fg. 29
COMUNE DI SAN PAOLO DI CIVITATE
PROVINCIA DI FOGGIA

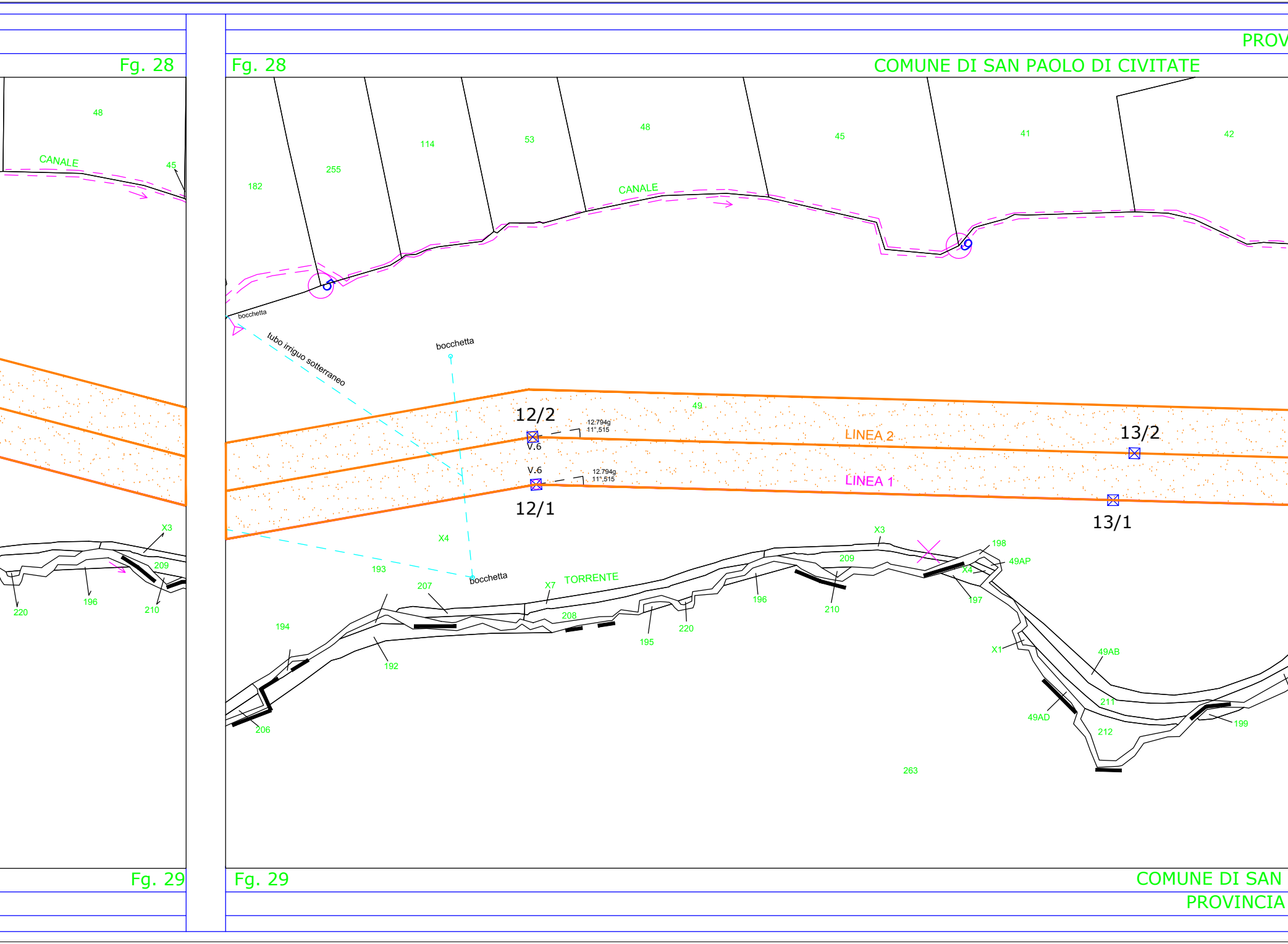
PROV
Fg. 28
Fg. 28
COMUNE DI SAN PAOLO DI CIVITATE
48
CANALE
45
182
255
114
53
48
45
41
42
CANALE
bocchetta
tubo irriguo sotterraneo
bocchetta
49
12/2
12.794g
11°,515
V.6
LINEA 2
13/2
V.6
12.794g
11°,515
LINEA 1
12/1
13/1
X3
209
220
196
210
X4
193
bocchetta
207
X7
TORRENTE
X3
209
198
49AP
X4
197
196
210
194
208
220
195
192
X1
49AB
211
49AD
212
199
206
263
Fg. 29
Fg. 29
COMUNE DI SAN
PROVINCIA

VINCIA DI FOGGIA

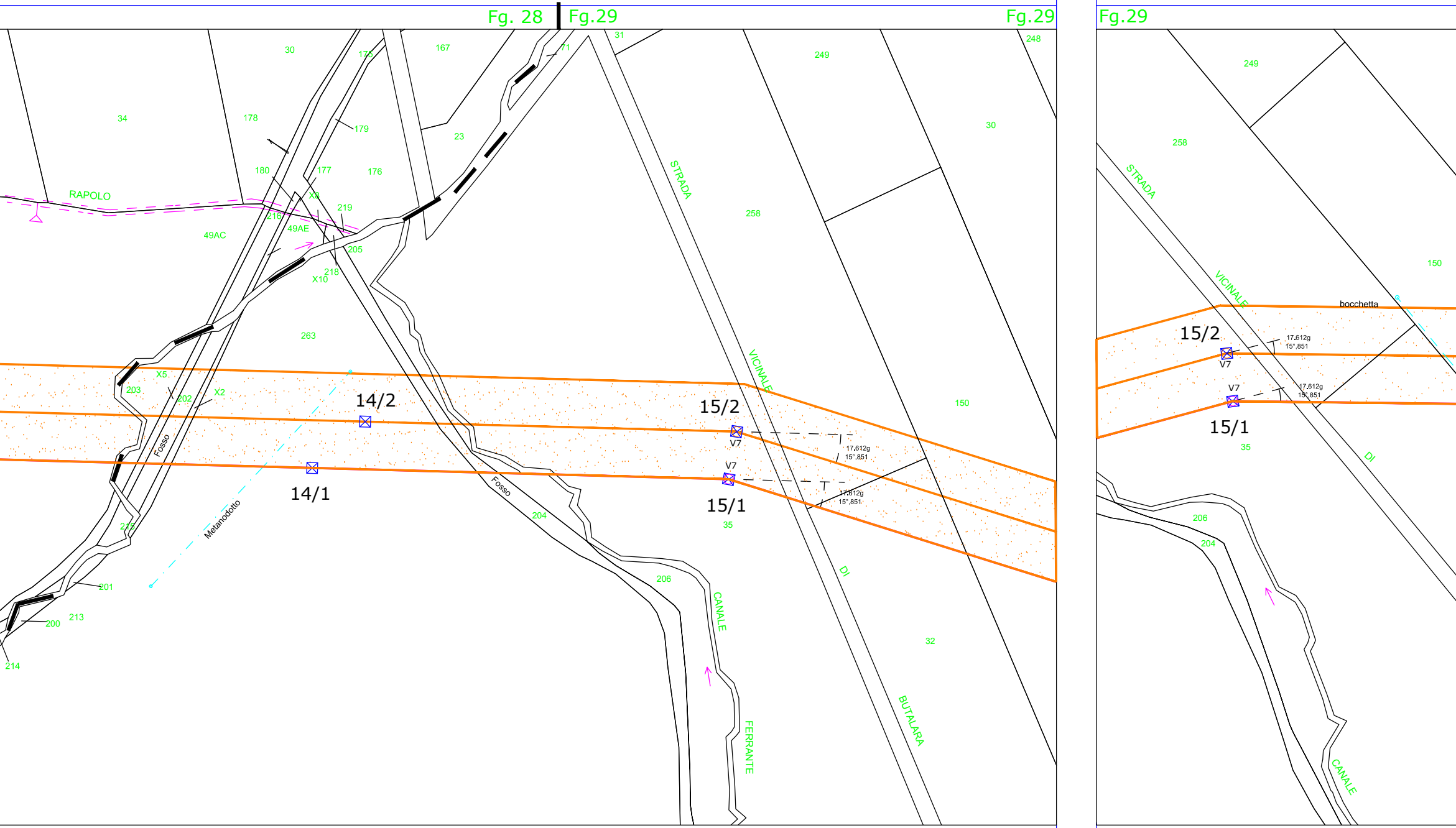
Fg. 28
Fg.29
Fg.29
Fg.29
30
175
167
71
31
249
248
34
178
179
23
30
180
177
176
RAPOLO
X9
219
216
49AE
258
49AC
205
218
X10
STRADA
263
VICINALE
150
X5
203
202
X2
14/2
15/2
17,612g
15°,851
V7
V7
17,612g
15°,851
Fosso
14/1
15/1
Fosso
204
35
273
Metanodotto
206
DI
201
CANALE
213
200
32
214
FERRANTE
BUTALARA
249
258
STRADA
150
VICINALE
bocchetta
15/2
17,612g
15°,851
V7
V7
17,612g
15°,851
15/1
35
DI
206
204
CANALE

Fg.29

Fg.29

PAOLO DI CIVITATE

DI FOGGIA

PROVINCIA DI FOGGIA

COMUNE DI SAN PAOLO DI CIVITATE

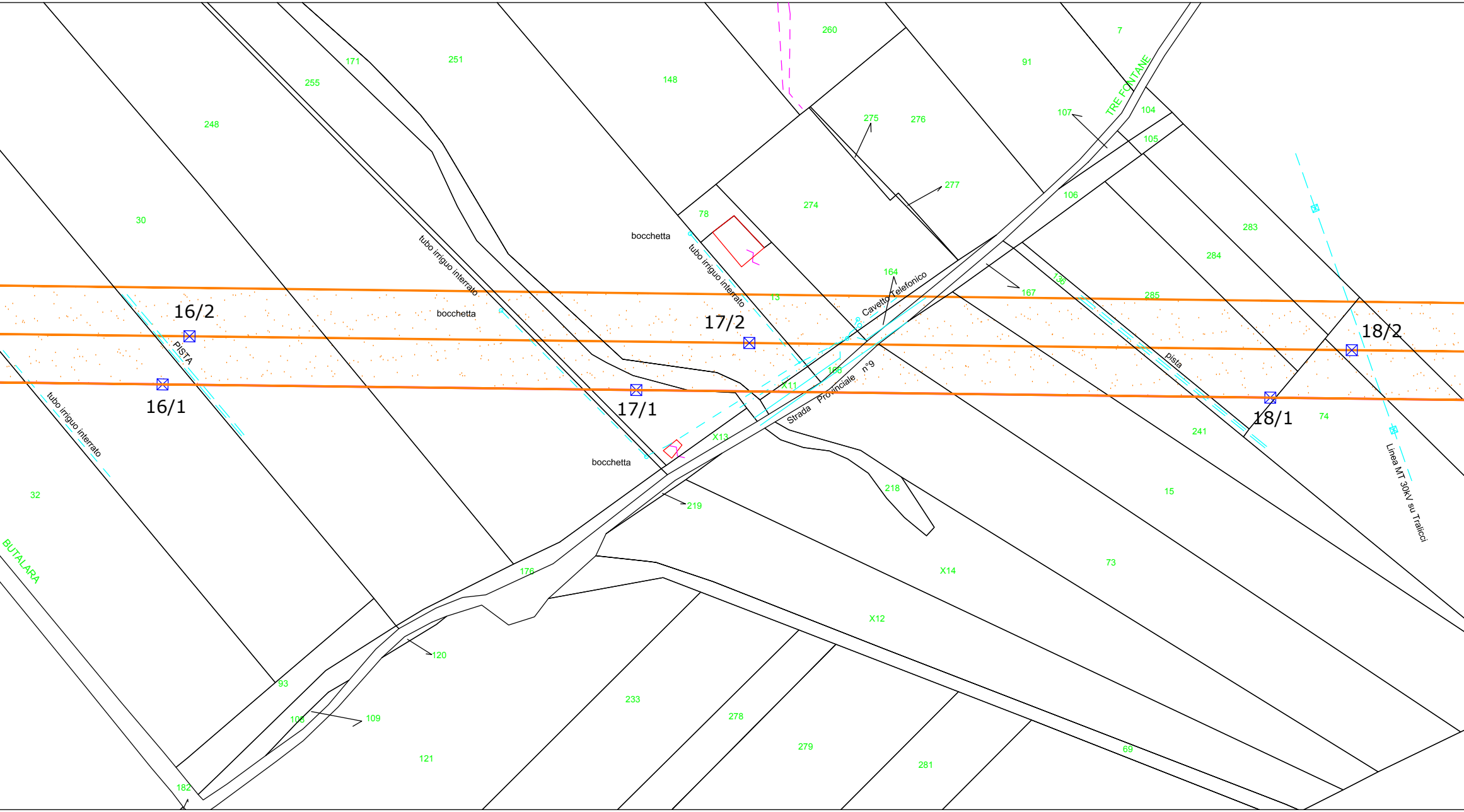
260
7
171
251
148
91
255
248
275
276
107
TRE FONTANE
104
105
277
274
106
30
78
bocchetta
tubo irriguo interrato
283
284
164
Cavetto Telefonico
167
13
136
285
bocchetta
16/2
17/2
18/2
PISTA
tubo irriguo interrato
pista
16/1
166
Strada Provinciale n°9
X11
17/1
18/1
tubo irriguo interrato
X13
74
241
bocchetta
218
32
219
15
Linea MT 30kV su Tralicci
BUTALARA
73
X14
176
X12
120
93
233
109
108
278
279
121
281
69
182

COMUNE DI SAN PAOLO DI CIVITATE

PROVINCIA DI FOGGIA

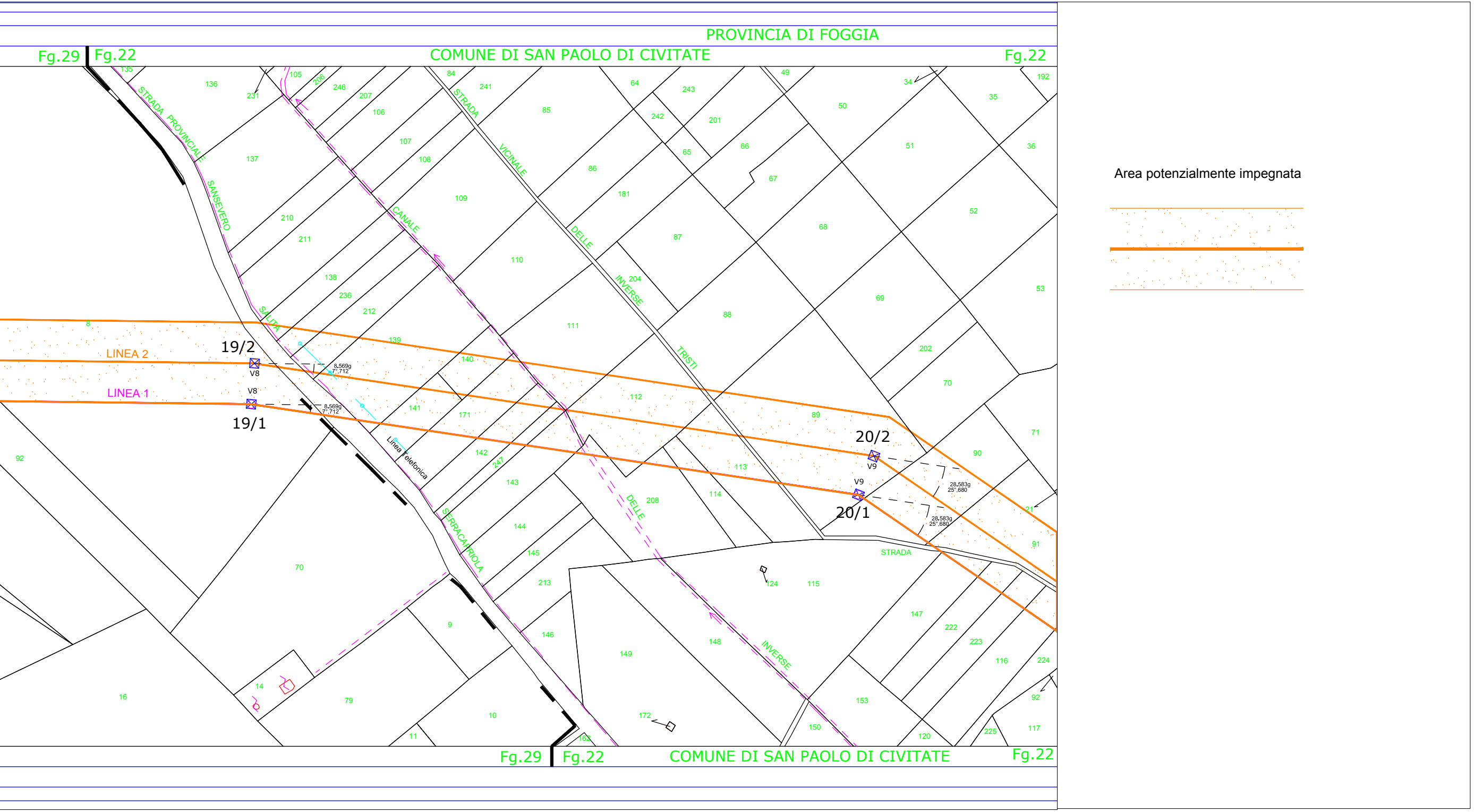
PROVINCIA DI FOGGIA
COMUNE DI SAN PAOLO DI CIVITATE
Fg.29
Fg.22
Fg.22
STRADA PROVINCIALE SANSEVERO SALITA SERRACAPRIOLA
CANALE DELLE INVERSE
STRADA VICINALE DELLE INVERSE TRISTI
STRADA
Linea Telefonica
LINEA 2
LINEA 1
19/2
V8
V8
19/1
20/2
V9
V9
20/1
8.569g
7°.712
28.583g
25°.680
135
136
231
105
206
246
207
106
107
108
137
210
211
138
236
212
139
140
141
171
142
247
143
144
145
213
146
109
110
111
112
113
114
84
241
85
86
181
87
204
88
89
208
64
243
242
201
65
66
67
68
69
202
70
90
71
21
91
49
50
51
52
53
34
35
36
192
115
124
147
222
223
116
224
92
117
225
120
150
153
148
149
172
162
10
11
9
79
14
16
70
92
8
COMUNE DI SAN PAOLO DI CIVITATE
Fg.29
Fg.22
Fg.22
Area potenzialmente impegnata