# REGIONE PUGLIA

Provincia di Foggia
Comuni di San Severo,
Torremaggiore e San Paolo di Civitate



**_PROGETTO DI UN PARCO EOLICO DA 56MW_**
**_Potenziamento elettrodotto 150 kV_**
_C.P. S. Severo - C.P. Portocannone_
_Tratto S. Severo - S. Paolo di Civitate_

| REV. | DATA | ELABORATO | VERIFICATO | APPROVATO | DESCRIZIONE |
|---|---|---|---|---|---|
| | | | | | |

COMMITTENTE :
IVPC power7

DIRETTORE DEI LAVORI :

ELABORAZIONE GRAFICA :

SOFTWARE :

TAVOLA : PROFILO LONGITUDINALE

SCALA : 1:2000

DATA : Febbraio 2010

RIF. :

PROGETTISTA :

BENIAMINO NAZZARO
ARCHITETTO
N° 789

ENRICO D'AMBOLA
ARCHITETTO
N° 817

Ing. GASPARE CONIO
SETT. CIVILE - INDUSTRIALE - DELL'INFORMAZIONE
N. 5859

TAV. N°. 14a

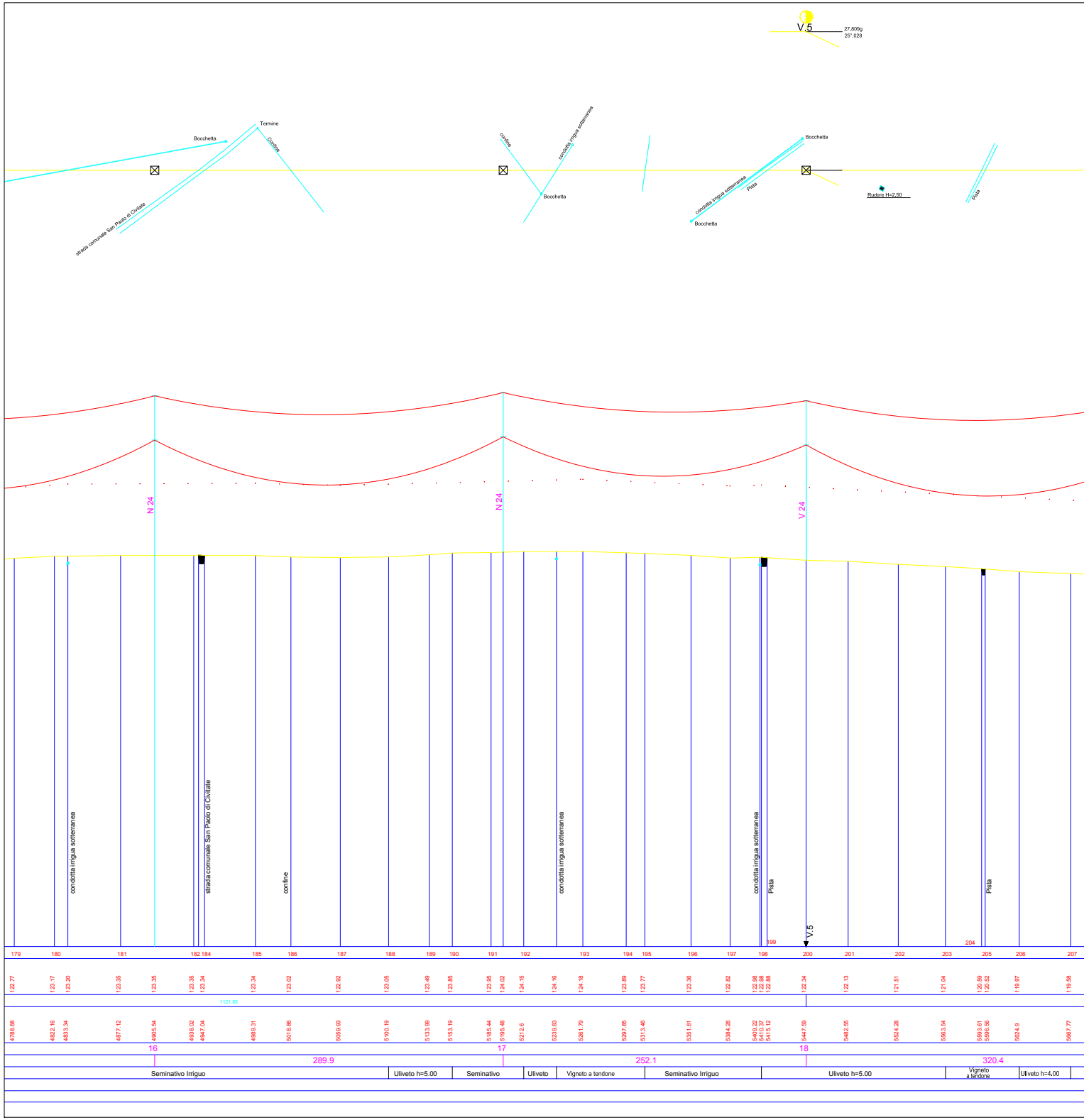
V.5
27.809g
25°,028
Bocchetta
Termine
Confine
strada comunale San Paolo di Civitate
confine
condotta irrigua sotterranea
Bocchetta
Bocchetta
condotta irrigua sotterranea
Pista
Bocchetta
Rudere H=2.50
Pista
N 24
N 24
V 24
condotta irrigua sotterranea
strada comunale San Paolo di Civitate
confine
condotta irrigua sotterranea
condotta irrigua sotterranea
Pista
Pista
V.5
179 180 181 182 184 185 186 187 188 189 190 191 192 193 194 195 196 197 198 199 200 201 202 203 204 205 206 207
122.77 123.17 123.20 123.35 123.35 123.35 123.34 123.34 123.02 122.92 123.05 123.49 123.85 123.95 124.02 124.15 124.16 124.18 123.89 123.77 123.36 122.82 122.98 122.98 122.88 122.34 122.13 121.51 121.04 120.59 120.52 119.97 119.58
1121.85
4788.68 4822.16 4833.34 4877.12 4905.54 4938.02 4947.04 4989.31 5018.86 5059.93 5100.19 5133.99 5153.19 5185.44 5195.48 5212.6 5239.83 5261.79 5297.85 5313.46 5351.81 5384.28 5409.22 5410.37 5415.12 5447.59 5482.55 5524.28 5563.54 5593.61 5596.56 5624.9 5667.77
16 17 18
289.9 252.1 320.4
Seminativo Irriguo
Uliveto h=5.00
Seminativo
Uliveto
Vigneto a tendone
Seminativo Irriguo
Uliveto h=5.00
Vigneto a tendone
Uliveto h=4.00

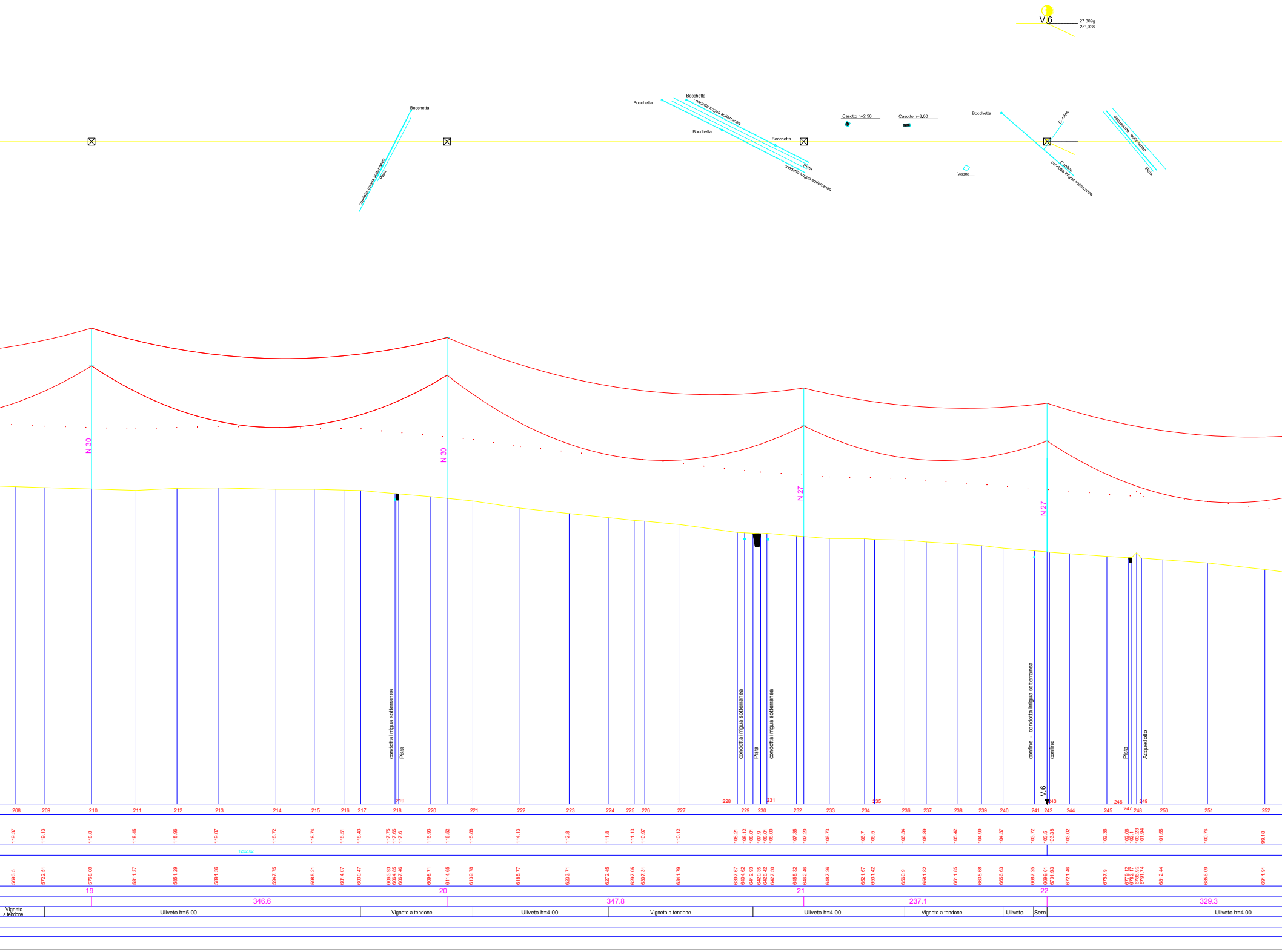
V.6
27.809g
25°,028
Bocchetta
condotta irrigua sotterranea
Pista
Bocchetta
Bocchetta
condotta irrigua sotterranea
Bocchetta
Bocchetta
Pista
condotta irrigua sotterranea
Casotto h=2,50
Casotto h=3,00
Vasca
Bocchetta
Confine
Confine
condotta irrigua sotterranea
acquedotto sotterraneo
Pista
N 30
N 30
N 27
N 27
condotta irrigua sotterranea
Pista
condotta irrigua sotterranea
Pista
condotta irrigua sotterranea
confine - condotta irrigua sotterranea
confine
Pista
Acquedotto
V.6
219
228
231
235
243
246
249
208
209
210
211
212
213
214
215
216
217
218
220
221
222
223
224
225
226
227
229
230
232
233
234
236
237
238
239
240
241
242
244
245
247
248
250
251
252
119.37
119.13
118.8
118.45
118.96
119.07
118.72
118.74
118.51
118.43
117.75
117.65
117.6
116.93
116.52
115.88
114.13
112.8
111.8
111.13
110.97
110.12
108.21
108.12
108.01
107.9
108.01
108.00
107.35
107.20
106.73
106.7
106.5
106.34
105.89
105.42
104.99
104.37
103.72
103.5
103.38
103.02
102.36
102.06
102.1
103.23
101.94
101.55
100.76
99.18
1252.02
5693.5
5722.51
5768.00
5811.37
5851.29
5891.36
5947.75
5985.21
6014.07
6030.47
6063.93
6064.85
6067.46
6098.71
6114.65
6139.78
6185.77
6233.71
6272.45
6297.05
6307.31
6341.79
6397.67
6404.62
6412.93
6420.35
6426.42
6427.50
6455.32
6462.46
6487.26
6521.67
6531.42
6560.9
6581.82
6611.85
6635.68
6656.63
6687.25
6699.61
6701.93
6721.46
6757.9
6779.12
6782.17
6786.92
6791.74
6812.44
6856.09
6911.91
19
20
21
22
346.6
347.8
237.1
329.3
Vigneto a tendone
Uliveto h=5.00
Vigneto a tendone
Uliveto h=4.00
Vigneto a tendone
Uliveto h=4.00
Vigneto a tendone
Uliveto
Sem.
Uliveto h=4.00

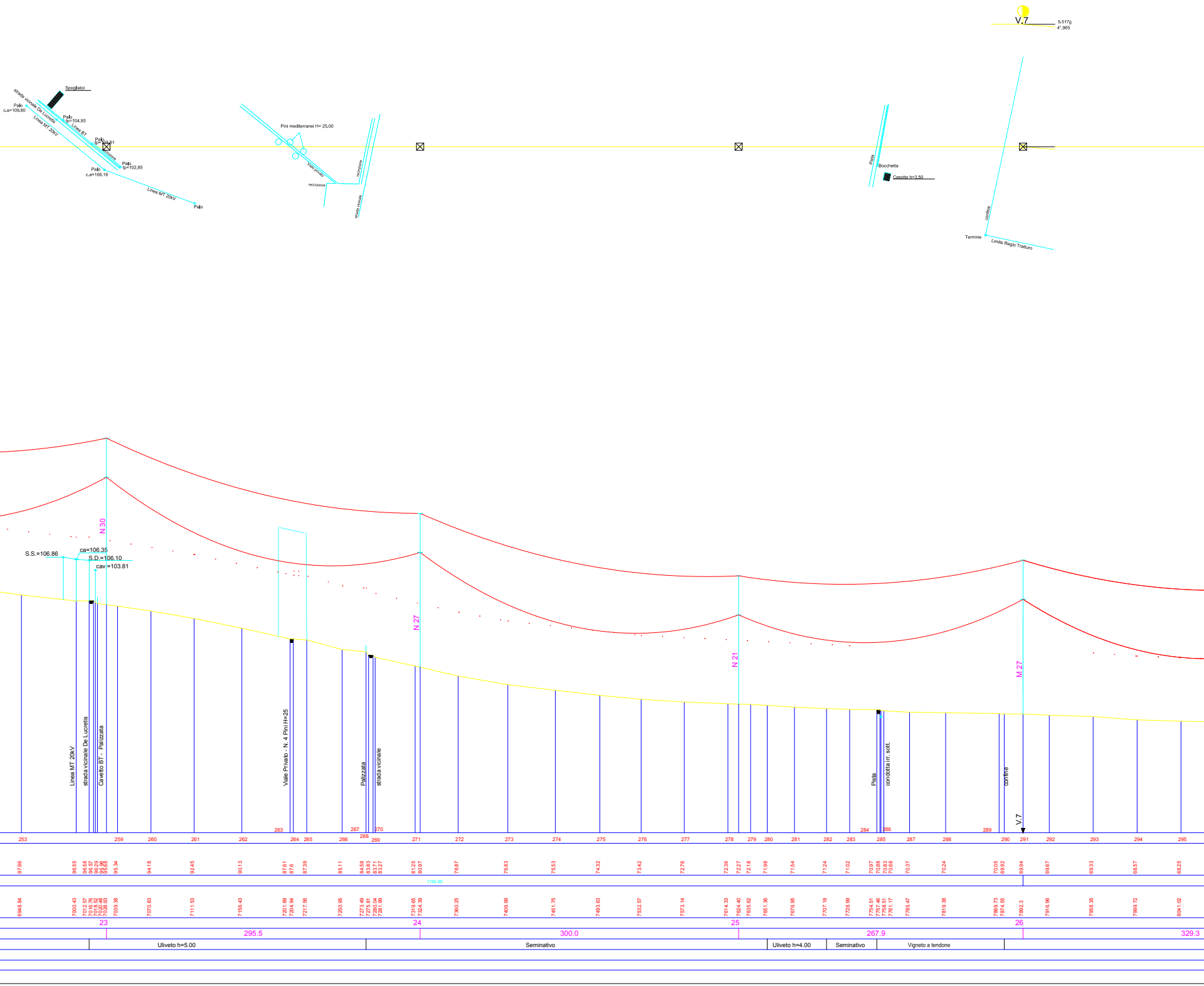
V.7
5.517g
4°,965
Spogliatoi
strada vicinale De Lucretis
Palo
c.a=109.80
Palo
tp=104.93
Linea BT
Linea MT 20kV
Palo
tp=103.81
recinzione
Palo
tp=102,85
Palo
c.a=106.16
Linea MT 20kV
Palo
Pini mediterranei H= 25,00
Viale privato
recinzione
recinzione
strada vicinale
Pista
Bocchetta
Casotto h=3,50
confine
Termine
Limite Regio Tratturo
N 30
N 27
N 21
M 27
S.S.=106.86
ca=106.35
S.D.=106.10
cav.=103.81
Linea MT 20kV
strada vicinale De Lucretis
Cavetto BT - Palizzata
Viale Privato - N. 4 Pini H=25
Palizzata
strada vicinale
Pista
condotta irr. sott.
confine
V.7
253
259
260
261
262
263
264
265
266
267
268
269
270
271
272
273
274
275
276
277
278
279
280
281
282
283
284
285
286
287
288
289
290
291
292
293
294
295
97.96
96.55
96.58
96.57
96.29
95.96
95.68
95.34
94.18
92.45
90.13
87.61
87.6
87.39
85.11
84.58
83.83
83.71
83.27
81.25
80.97
78.87
76.83
75.53
74.32
73.42
72.76
72.36
72.27
72.18
71.98
71.54
71.24
71.02
70.97
70.88
70.83
70.68
70.37
70.24
70.05
69.92
69.94
69.67
69.33
68.57
68.25
1192.69
6948.84
7000.43
7012.57
7016.76
7018.52
7020.48
7028.93
7039.38
7070.83
7111.53
7156.43
7201.89
7204.94
7217.56
7250.95
7273.49
7275.81
7280.04
7281.99
7319.65
7324.39
7360.25
7406.99
7451.75
7493.63
7532.57
7573.14
7614.33
7624.40
7635.62
7651.36
7676.95
7707.18
7728.99
7754.51
7757.46
7758.51
7761.17
7785.47
7819.38
7869.73
7874.55
7892.3
7916.96
7958.35
7999.72
8041.02
23
24
25
26
295.5
300.0
267.9
329.3
Uliveto h=5.00
Seminativo
Uliveto h=4.00
Seminativo
Vigneto a tendone

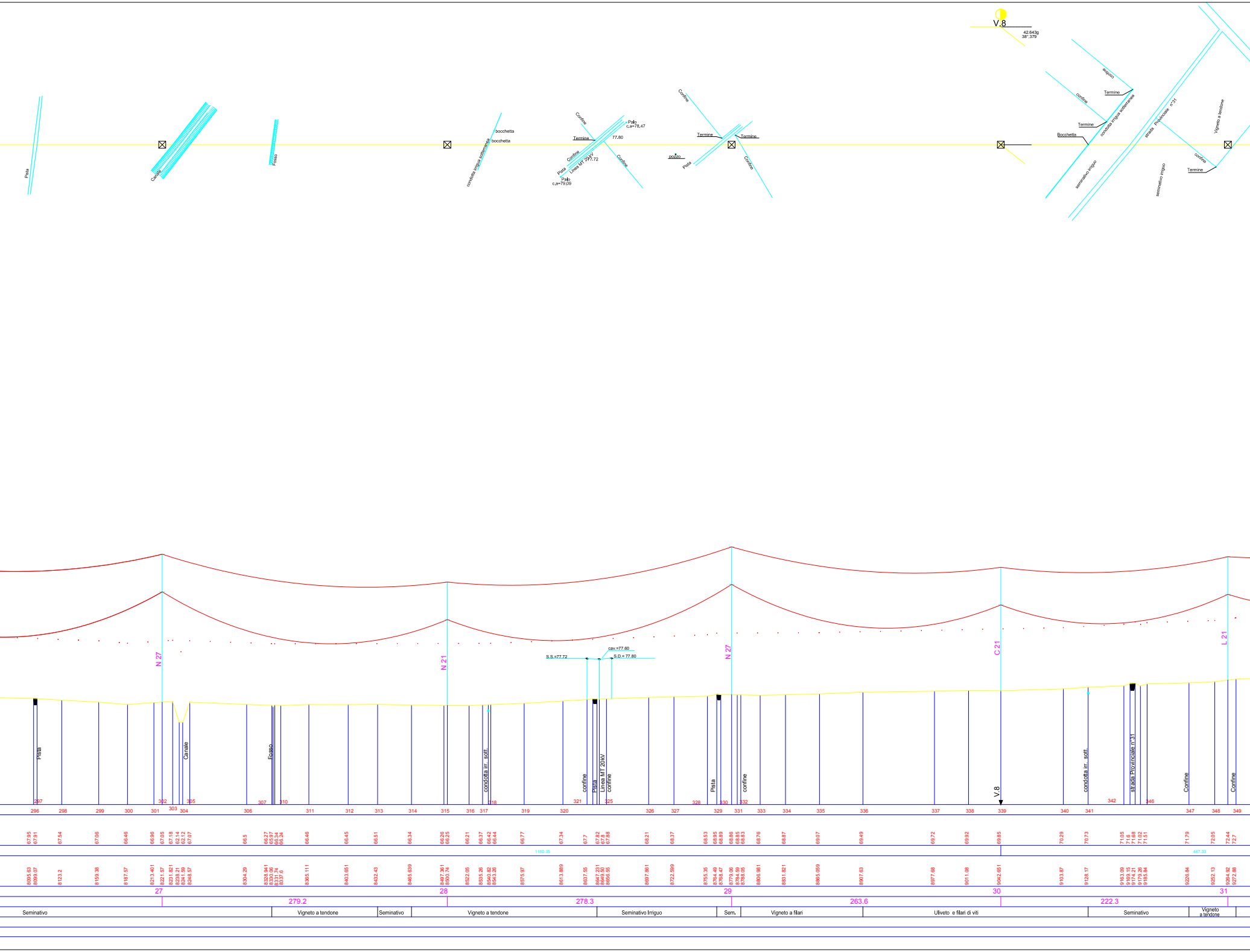
Pista
Canale
Fosso
bocchetta
bocchetta
condotta irrigua sotterranea
Confine
Termine
77.80
Palo
c.a=78.47
Confine
Pista
Linea MT 20 kV
77.72
Palo
c.a=79.09
Confine
Confine
Termine
Termine
pozzo
Pista
Confine
V.8
42.643g
38°,379
confine
Termine
confine
Termine
Bocchetta
condotta irrigua sotterranea
strada Provinciale n°31
Vigneto a tendone
confine
Termine
seminativo irriguo
seminativo irriguo
N 27
N 21
N 27
C 21
L 21
S.S.=77.72
cav.=77.60
S.D.= 77.80
Pista
Canale
Fosso
condotta irr. sott.
confine
Pista
Linea MT 20kV
confine
Pista
confine
V.8
condotta irr. sott.
strada Provinciale n°31
Confine
Confine
297
302
303
305
307
310
318
321
325
328
330
332
342
346
296
298
299
300
301
304
306
311
312
313
314
315
316
317
319
320
326
327
329
331
333
334
335
336
337
338
339
340
341
347
348
349
67.95
67.91
67.54
67.06
66.46
66.96
67.05
67.18
62.14
62.12
67.07
66.5
66.27
65.97
66.34
66.24
66.46
66.45
66.51
66.34
66.26
66.25
66.21
66.37
66.42
66.44
66.77
67.34
67.7
67.82
67.8
67.88
68.21
68.37
68.53
68.95
68.89
68.86
68.85
68.83
68.76
68.87
69.07
69.49
69.72
69.92
69.85
70.29
70.73
71.05
71.6
71.68
71.02
71.51
71.79
72.05
72.44
72.7
1150.35
447.33
8095.63
8099.07
8123.2
8159.38
8187.57
8213.401
8221.57
8231.821
8238.21
8241.59
8248.57
8304.29
8328.941
8330.06
8331.74
8337.6
8365.111
8403.651
8432.43
8465.639
8497.361
8500.74
8522.05
8535.26
8540.82
8543.26
8575.97
8613.889
8637.55
8647.231
8649.50
8656.55
8697.861
8722.599
8755.35
8764.49
8768.47
8779.06
8784.59
8788.05
8806.981
8831.821
8865.059
8907.63
8977.68
9011.08
9042.651
9103.87
9128.17
9163.09
9169.15
9174.21
9179.26
9185.84
9226.84
9252.13
9264.92
9272.88
27
28
29
30
31
279.2
278.3
263.6
222.3
Seminativo
Vigneto a tendone
Seminativo
Vigneto a tendone
Seminativo Irriguo
Sem.
Vigneto a filari
Uliveto e filari di viti
Seminativo
Vigneto a tendone

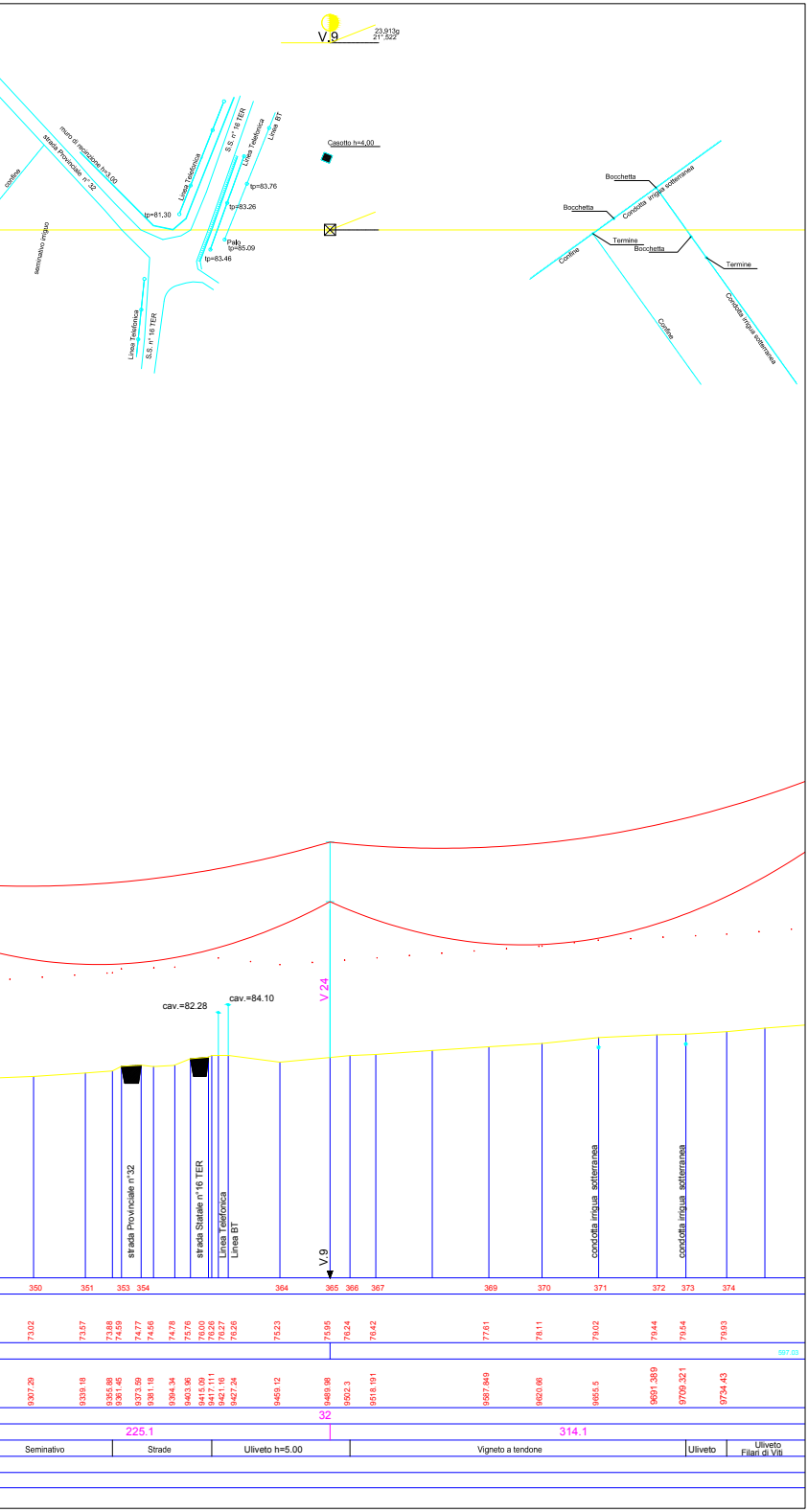
V.9
23.913g
21°.522
confine
muro di recinzione h=3.00
strada Provinciale n° 32
seminativo irriguo
Linea Telefonica
S.S. n° 16 TER
Linea Telefonica
Linea BT
tp=81.30
tp=83.76
tp=83.26
Palo
tp=85.09
tp=83.46
Linea Telefonica
S.S. n° 16 TER
Casotto h=4.00
Bocchetta
Bocchetta
Condotta irrigua sotterranea
Confine
Termine
Bocchetta
Termine
Confine
Condotta irrigua sotterranea
V 24
cav.=82.28
cav.=84.10
strada Provinciale n°32
strada Statale n°16 TER
Linea Telefonica
Linea BT
V.9
condotta irrigua sotterranea
condotta irrigua sotterranea
350
351
353
354
364
365
366
367
369
370
371
372
373
374
73.02
73.57
73.88
74.59
74.77
74.56
74.78
75.76
76.00
76.26
76.27
76.26
75.23
75.95
76.24
76.42
77.61
78.11
79.02
79.44
79.54
79.93
597.03
9307.29
9339.18
9355.88
9361.45
9373.59
9381.18
9394.34
9403.96
9415.09
9417.111
9421.16
9427.24
9459.12
9489.98
9502.3
9518.191
9587.849
9620.66
9655.5
9691.389
9709.321
9734.43
32
225.1
314.1
Seminativo
Strade
Uliveto h=5.00
Vigneto a tendone
Uliveto
Uliveto
Filari di Viti