REGIONE PUGLIA

Provincia di Foggia

Comuni di San Severo,
Torremaggiore e San Paolo di Civitate

PROGETTO DI UN PARCO EOLICO DA 56MW
Potenziamento elettrodotto 150 kV
C.P. S. Severo - C.P. Portocannone
Tratto S. Severo - S. Paolo di Civitate

COMMITTENTE :
DIRETTORE DEI LAVORI :
ELABORAZIONE GRAFICA :
SOFTWARE :
TAVOLA : PROFILO LONGITUDINALE
SCALA : 1:2000
DATA : Febbraio 2010
RIF. :
PROGETTISTA :
BENIAMINO NAZZARO ARCHITETTO N° 789
ENRICO D'AMBOLA ARCHITETTO N° 817
Ing. GASPARE CONIO N. 5859
TAV. N°. 14b

REV.
DATA
ELABORATO
VERIFICATO
APPROVATO
DESCRIZIONE

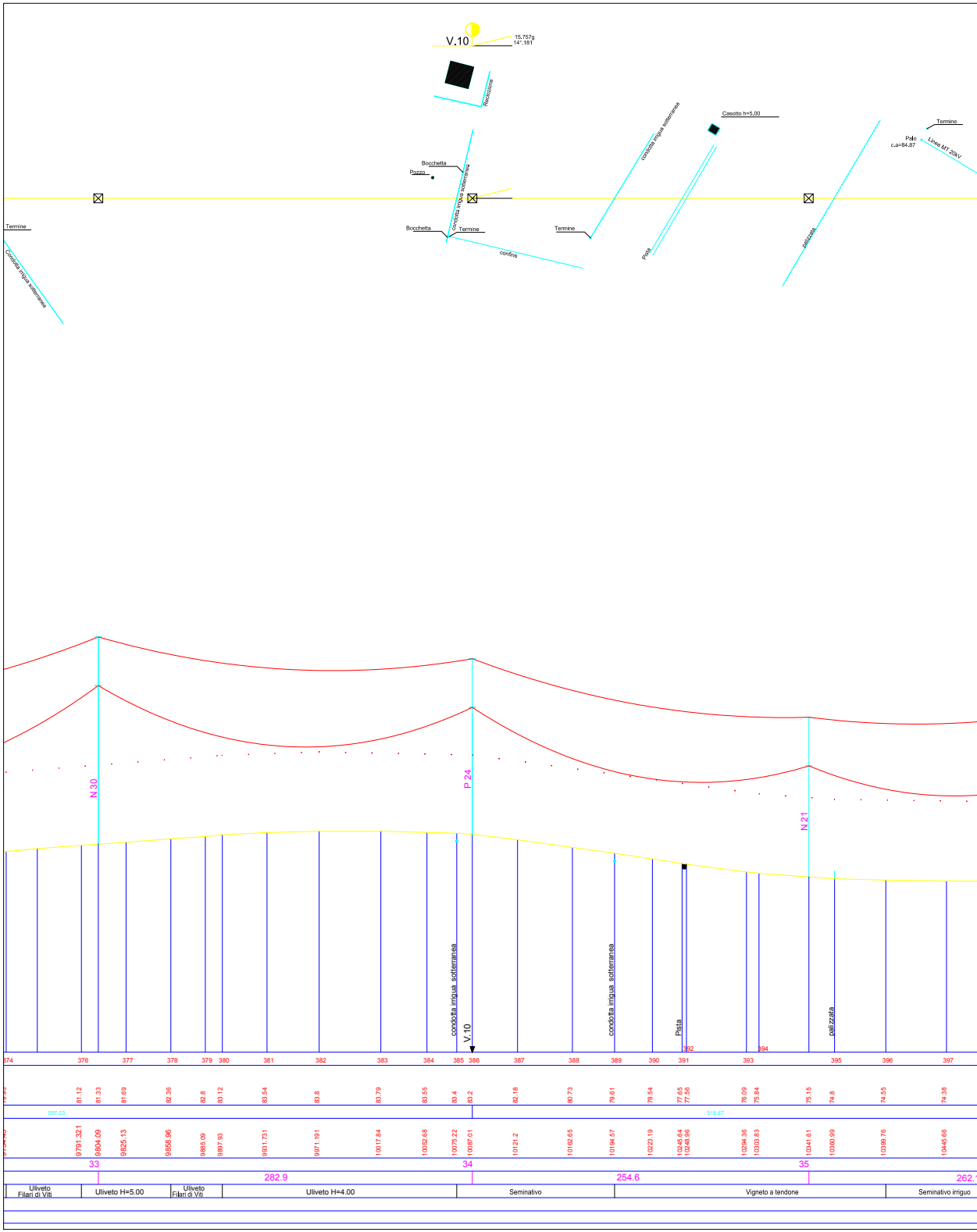
V.10
15,757g
14°,181'
Recinzione
Casotto h=5,00
condotta irrigua sotterranea
Termine
Palo
c.a=84.87
Linea MT 20kV
Bocchetta
Pozzo
Pista
palizzata
confine
N 30
P 24
N 21
374
376
377
378
379
380
381
382
383
384
385
386
387
388
389
390
391
392
393
394
395
396
397
81.12
81.33
81.69
82.36
82.8
83.12
83.54
83.8
83.79
83.55
83.4
83.2
82.18
80.73
79.61
78.54
77.65
77.56
76.09
75.84
75.15
74.8
74.55
74.38
597.03
516.67
9791.321
9804.09
9825.13
9858.96
9885.09
9897.93
9931.731
9971.191
10017.84
10052.68
10075.22
10087.01
10121.2
10162.65
10194.57
10223.19
10245.64
10248.96
10294.36
10303.83
10341.61
10360.99
10399.76
10445.66
33
34
35
282.9
254.6
Uliveto Filari di Viti
Uliveto H=5.00
Uliveto Filari di Viti
Uliveto H=4.00
Seminativo
Vigneto a tendone
Seminativo irriguo

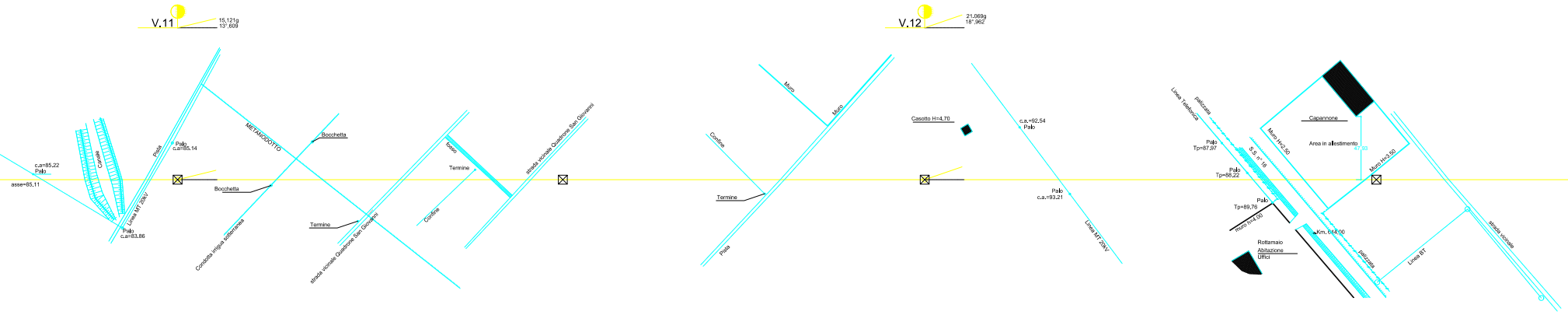
V.11
15,121g
13°,609
c.a=85.22
Palo
asse=85,11
Canale
Pista
Palo
c.a=85.14
Linea MT 20kV
Palo
c.a=83.86
METANODOTTO
Bocchetta
Bocchetta
Condotta irrigua sotterranea
Termine
strada vicinale Quadrone San Giovanni
fosso
Termine
Confine
strada vicinale Quadrone San Giovanni
Muro
Muro
Confine
Termine
Pista
V.12
21,069g
18°,962
Casotto H=4.70
c.a.=92.54
Palo
Palo
c.a.=93.21
Linea MT 20kV
Linea Telefonica
palizzata
Palo
Tp=87.97
Palo
Tp=88.22
S.S. n° 16
Palo
Tp=89.76
muro h=4.00
Muro H=2.50
Capannone
Area in allestimento
47.93
Muro H=3.50
Km. 644.00
Rottamaio
Abitazione
Uffici
palizzata
Linea BT
strada vicinale

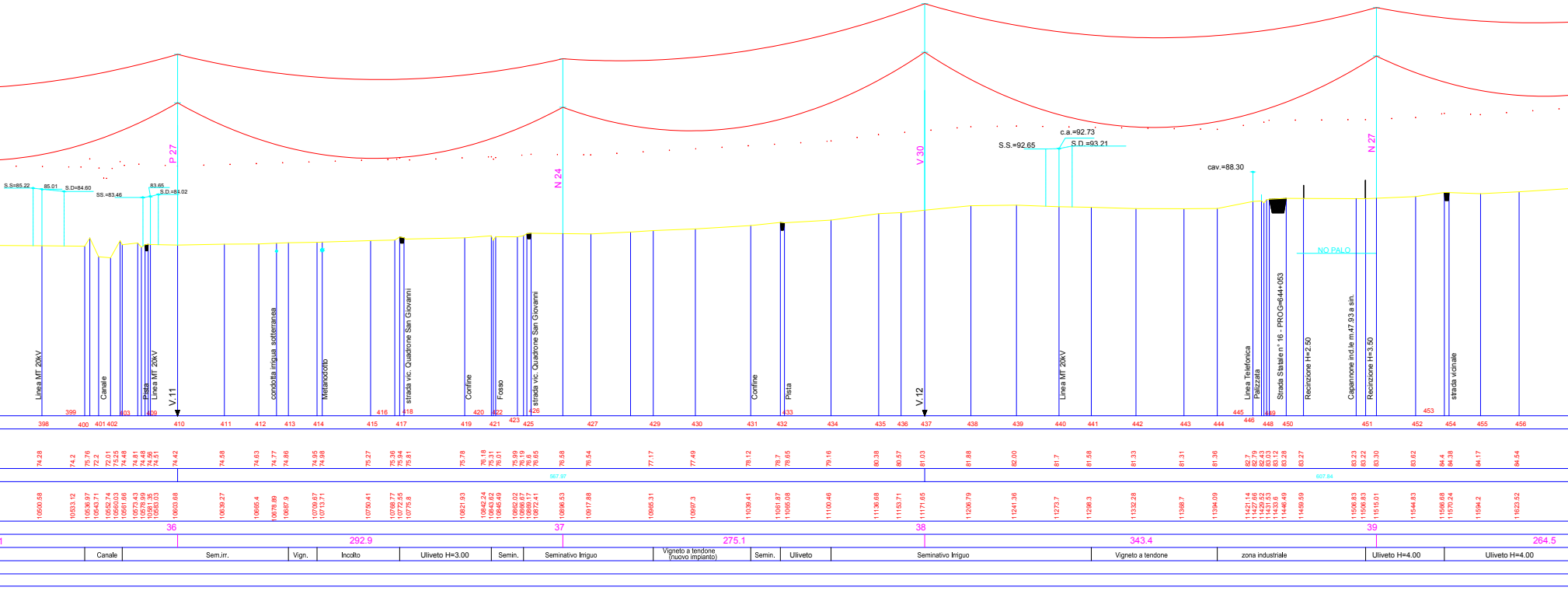
P 27
N 24
V 30
N 27
S.S=85.22
85.01
S.D=84.60
SS.=83.46
83.65
S.D.=84.02
c.a.=92.73
S.S.=92.65
S.D.=93.21
cav.=88.30
NO PALO
Linea MT 20kV
Canale
Pista
Linea MT 20kV
V.11
condotta irrigua sotterranea
Metanodotto
strada vic. Quadrone San Giovanni
Confine
Fosso
strada vic. Quadrone San Giovanni
Confine
Pista
V.12
Linea MT 20kV
Linea Telefonica
Palizzata
Strada Statale n° 16 - PROG=644+053
Recinzione H=2.50
Capannone ind.le m.47.93 a sin.
Recinzione H=3.50
strada vicinale
398
399
400
401 402
403
409
410
411
412
413
414
415
416
417
418
419
420
421
422
423
425
426
427
429
430
431
432
433
434
435
436
437
438
439
440
441
442
443
444
445
446
448
449
450
451
452
453
454
455
456
74.28
74.2
75.76
72.2
72.01
75.25
74.48
74.81
74.48
74.56
74.51
74.42
74.58
74.63
74.77
74.86
74.95
74.98
75.27
75.36
75.94
75.81
75.78
76.18
75.31
76.01
75.99
76.19
76.6
76.65
76.58
76.54
77.17
77.49
78.12
78.7
78.65
79.16
80.38
80.57
81.03
81.88
82.00
81.7
81.58
81.33
81.31
81.36
82.7
82.79
82.43
83.03
83.12
83.28
83.27
83.23
83.22
83.30
83.62
84.4
84.38
84.17
84.54
567.97
607.84
10500.58
10533.12
10536.97
10543.71
10552.74
10560.03
10561.66
10573.43
10578.99
10581.35
10583.03
10603.68
10639.27
10665.4
10678.89
10687.9
10709.67
10713.71
10750.41
10768.77
10772.55
10775.8
10821.93
10842.24
10843.62
10845.49
10862.02
10866.67
10869.17
10872.41
10896.53
10917.88
10965.31
10997.3
11039.41
11061.87
11065.08
11100.46
11136.68
11153.71
11171.65
11206.79
11241.36
11273.7
11298.3
11332.28
11368.7
11394.09
11421.14
11427.66
11429.52
11431.53
11433.6
11446.49
11459.59
11506.83
11506.83
11515.01
11544.83
11566.68
11570.24
11594.2
11623.52
36
37
38
39
1
292.9
275.1
343.4
264.5
Canale
Sem.irr.
Vign.
Incolto
Uliveto H=3.00
Semin.
Seminativo Irriguo
Vigneto a tendone
(nuovo impianto)
Semin.
Uliveto
Seminativo Irriguo
Vigneto a tendone
zona industriale
Uliveto H=4.00
Uliveto H=4.00

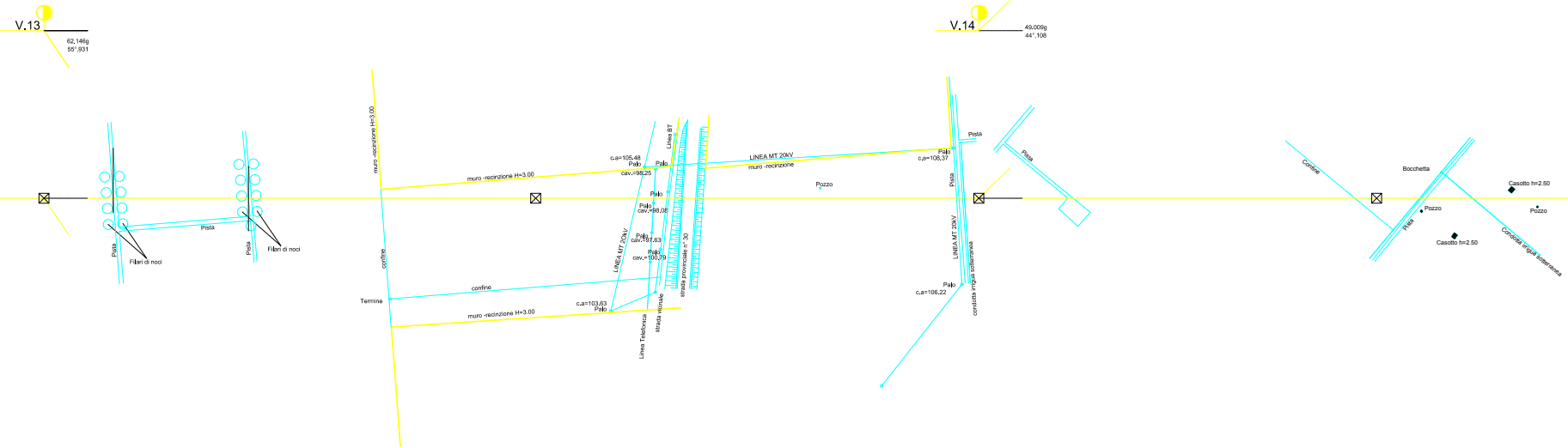

V.13
62,146g
55°,931
V.14
49,009g
44°,108
Pista
Filari di noci
muro -recinzione H=3.00
muro -recinzione H=3.00
confine
Termine
muro -recinzione H=3.00
c.a=105.48
Palo
cav.=98.25
Palo
cav.=98.08
Palo
cav.=97.63
Palo
cav.=100.79
c.a=103.63
Palo
Linea BT
LINEA MT 20kV
Linea Telefonica
strada vicinale
strada provinciale n° 30
LINEA MT 20kV
muro -recinzione
Pozzo
Palo
c.a=108.37
Pista
Palo
c.a=106.22
condotta irrigua sotterranea
Confine
Bocchetta
Pozzo
Casotto h=2.50
Pozzo
Casotto h=2.50
condotta irrigua sotterranea

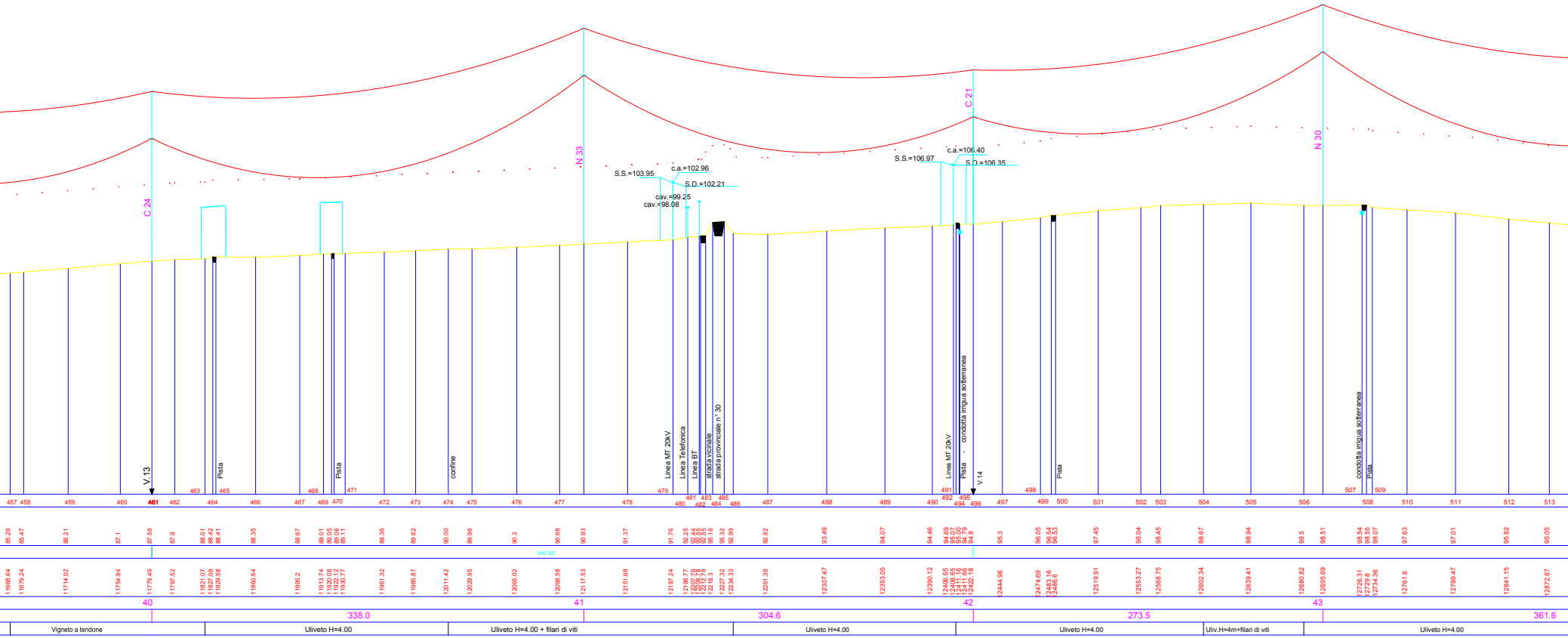

C 24
N 33
C 21
N 30
S.S.=103.95
c.a.=102.96
S.D.=102.21
cav.=99.25
cav.=98.08
S.S.=106.97
c.a.=106.40
S.D.=106.35
V.13
Pista
Pista
confine
Linea MT 20kV
Linea Telefonica
Linea BT
strada vicinale
strada provinciale n° 30
Linea MT 20kV
Pista - condotta irrigua sotterranea
V.14
Pista
condotta irrigua sotterranea
Pista
457 458 459 460 461 462 463 464 465 466 467 468 469 470 471 472 473 474 475 476 477 478 479 480 481 482 483 484 485 486 487 488 489 490 491 492 494 495 496 497 498 499 500 501 502 503 504 505 506 507 508 509 510 511 512 513
85.26 85.47 86.21 87.1 87.58 87.9 88.01 88.42 88.41 88.35 88.67 89.01 89.05 89.06 89.11 89.36 89.62 90.00 89.98 90.3 90.68 90.93 91.37 91.76 92.25 92.44 92.55 92.55 95.18 95.32 92.99 92.82 93.49 94.07 94.46 94.69 95.07 95.00 94.79 94.8 95.3 96.05 96.54 96.53 97.45 98.04 98.45 98.67 98.94 98.5 98.51 98.54 98.55 98.07 97.63 97.01 95.82 95.05
642.69
11668.64 11679.24 11714.02 11754.84 11779.49 11797.52 11821.07 11827.08 11829.58 11860.64 11895.2 11913.74 11920.08 11922.12 11930.77 11961.32 11985.87 12011.42 12029.95 12065.02 12098.58 12117.53 12151.68 12187.24 12198.77 12207.78 12208.78 12212.79 12218.3 12227.32 12234.33 12261.38 12307.47 12353.05 12390.12 12408.65 12408.65 12411.16 12411.66 12422.18 12444.96 12474.69 12483.16 12486.6 12519.91 12553.27 12568.75 12602.34 12639.41 12680.82 12695.69 12726.31 12729.8 12734.36 12761.6 12799.47 12841.15 12872.87
40
41
42
43
338.0
304.6
273.5
361.6
Vigneto a tendone
Uliveto H=4.00
Uliveto H=4.00 + filari di viti
Uliveto H=4.00
Uliveto H=4.00
Uliv.H=4m+filari di viti
Uliveto H=4.00


Rudere
Pozzo
Pista
Casotto h=4.00
Strada comunale Castellana
Pista
Condotta irrigua sotterranea
Bocchetta
Recinzione
Pista
Strada comunale Pozzo delle Capre
Palo
c.m=110.52
c.a=111.60
c.b=108.37
LINEA MT 30 kV SU TRALICCETTI
Palo
c.m=108.15
c.a=109.23
c.b=107.06
c.a=110.39
c.b=108.17
Palo
c.m=109.27
Bocchetta
LINEA MT 30 kV SU TRALICCETTI
c.a=110.87
c.b=108.62
Palo
c.m=109.63
condotta irrigua sotterranea
Bocchetta
Termine
Bocchetta
Termine
confine
Bocchetta
condotta irrigua sotterranea
Pozzo
N 30
N 27
P 39
c.a.=109.88
S.D.=111.60
S.S.=107.84
c.a.=109.23
S.S.=110.89
S.D.=108.24
Pista
strada comunale Castellana
Pista
condotta irrigua sotterranea
Pista
strada comunale pozzo delle Capre
Linea MT 30kV su tralicci
Linea MT 30kV su tralicci
condotta irrigua sotterranea
condotta irrigua sotterranea
517
524
528
536
539
544
545
514 515 516 518 519 520 521 522 523 525 526 527 529 530 531 532 533 534 535 537 538 540 541 542 543 546 547 548 549 550 551 552 553 554 555 556
94.54 93.99 93.36 92.92 92.62 92.13 91.77 91.35 90.51 90.19 90.26 90.33 90.35 90.33 89.63 88.76 88.7 88.74 88.86 89.48 89.92 90.26 91.04 91.99 92.2 92.28 92.43 93.15 93.83 94.36 94.58 94.26 95.03 95.08 94.76 94.49 94.29 94.07 93.57 92.31 91.00 90.77 89.44 88.19 87.39
1702.31
12895.26 12925.74 12960.47 13004.93 13010.81 13036.17 13057.25 13081.43 13131.54 13162.3 13192.56 13199.76 13202.82 13207.43 13209.03 13280.87 13286.09 13320.68 13360.24 13397.31 13415.81 13430.39 13459.51 13485.48 13487.74 13488.59 13491.55 13522.6 13552.24 13587.72 13623.19 13658.86 13661.26 13664.27 13694.25 13736.06 13756.64 13780.09 13806.54 13873.16 13941.24 13947.07 13980.14 14023.05 14054.15
44
45
46
358.6
340.8
367.9
Vigneto
Uliveto H=4.00
Seminativo Irriguo
Seminativo Irriguo
Vigneto a tendone
Uliveto H=5.00
Seminativo Irriguo

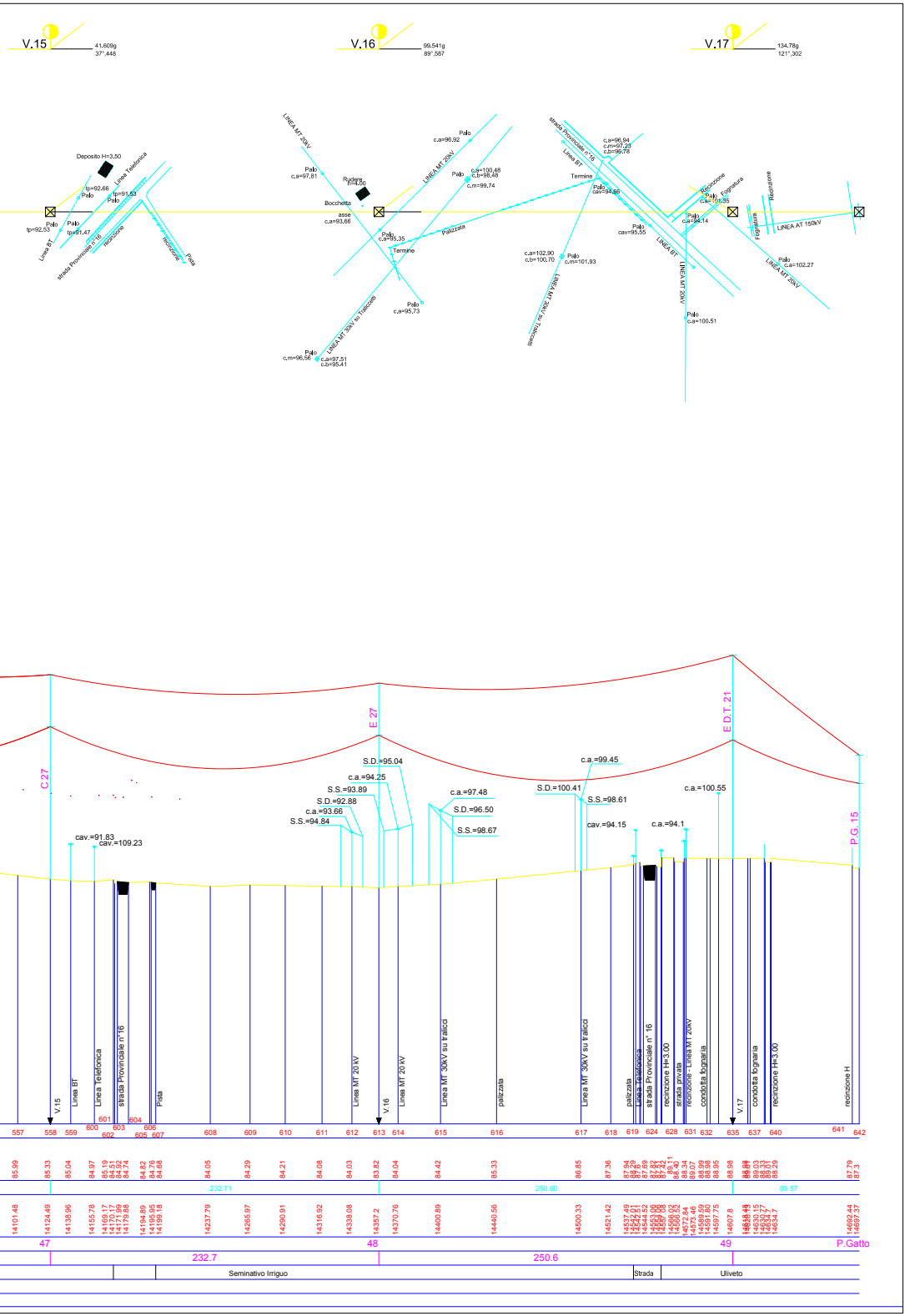
V.15
41.609g
37°,448
V.16
99.541g
89°,587
V.17
134.78g
121°,302
Deposito H=3.50
Linea Telefonica
tp=92.66
Palo
tp=91.53
Palo
Palo
tp=92.53
Palo
tp=91.47
Linea BT
strada Provinciale n°16
recinzione
recinzione
Pista
LINEA MT 20kV
Palo
c.a=97.81
Rudere
h=4.00
Bocchetta
asse
c.a=93.66
Palo
c.a=96.92
LINEA MT 20kV
Palo
c.a=100.48
c.b=98.48
c.m=99.74
Palo
c.a=95.35
Palizzata
Termine
Palo
c.a=95.73
LINEA MT 30kV su Traliccetti
Palo
c.m=96.56
c.a=97.51
c.b=95.41
strada Provinciale n°16
Linea BT
c.a=96.94
c.m=97.23
c.b=96.78
Termine
Palo
cav=94.56
Palo
cav=95.55
LINEA BT
LINEA MT 20kV
c.a=102.90
c.b=100.70
Palo
c.m=101.93
LINEA MT 30kV su Traliccetti
Palo
c.a=100.51
Recinzione
Fognatura
Palo
c.a=101.35
Palo
c.a=94.14
Fognatura
Recinzione
LINEA AT 150kV
Palo
c.a=102.27
LINEA MT 20kV
C 27
E 27
E.D.T. 21
P.G. 15
cav.=91.83
cav.=109.23
S.D.=95.04
c.a.=94.25
S.S.=93.89
S.D.=92.88
c.a.=93.66
S.S.=94.84
c.a.=97.48
S.D.=96.50
S.S.=98.67
c.a.=99.45
S.D.=100.41
S.S.=98.61
cav.=94.15
c.a.=94.1
c.a.=100.55
V.15
Linea BT
Linea Telefonica
strada Provinciale n°16
Pista
Linea MT 20 kV
V.16
Linea MT 20 kV
Linea MT 30kV su tralicci
palizzata
Linea MT 30kV su tralicci
palizzata
Linea Telefonica
strada Provinciale n° 16
recinzione H=3.00
strada privata
recinzione - Linea MT 20kV
condotta fognaria
V.17
condotta fognaria
recinzione H=3.00
recinzione H
557
558
559
600
601
602
603
604
605
606
607
608
609
610
611
612
613
614
615
616
617
618
619
624
628
631
632
635
637
640
641
642
85.99
85.33
85.04
84.97
85.19
84.51
84.92
84.74
84.82
84.76
84.68
84.05
84.29
84.21
84.08
84.03
83.82
84.04
84.42
85.33
86.85
87.36
87.94
87.69
89.11
88.40
88.34
89.07
88.99
88.98
88.95
88.98
89.03
88.33
89.01
88.29
87.79
87.3
232.71
250.60
89.57
14101.48
14124.49
14138.96
14155.78
14169.17
14170.17
14171.99
14179.88
14194.89
14195.95
14199.18
14237.79
14265.97
14290.91
14316.92
14338.08
14357.2
14370.76
14400.89
14440.56
14500.33
14521.42
14537.49
14542.01
14542.51
14544.52
14566.02
14566.52
14572.84
14573.46
14589.59
14591.80
14597.75
14607.8
14630.15
14630.77
14634.7
14634.7
14692.44
14697.37
47
48
49
P.Gatto
232.7
250.6
Seminativo Irriguo
Strada
Uliveto