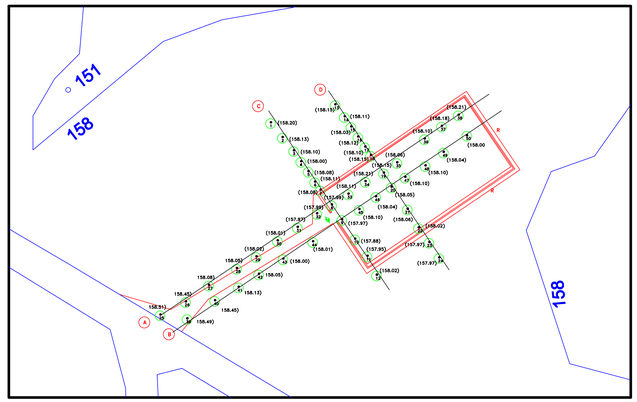

PLANIMETRIA
SCALA 1:200

LEGENDA

- Profilo terreno esistente
- Sterro

VOLUME DI SCAVO STAZIONE TERNA			
N° sez.	Area	distanza	Volume
A	137,12		
		30,00	4095,60
B	135,92		
		53,00	7203,76
R	135,92		
		volume totale	11299,36*

* I primi 30 cm di scavo, per tutta la superficie di circa 13.700 mq, verrà a rifiuto, perchè si tratta di terriccio vegetale, per una quantità di circa 3.700 mc, la restante quota di circa 7.600 viene riutilizzata come riterro.

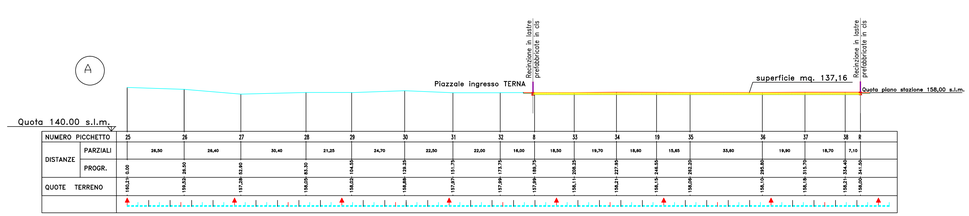

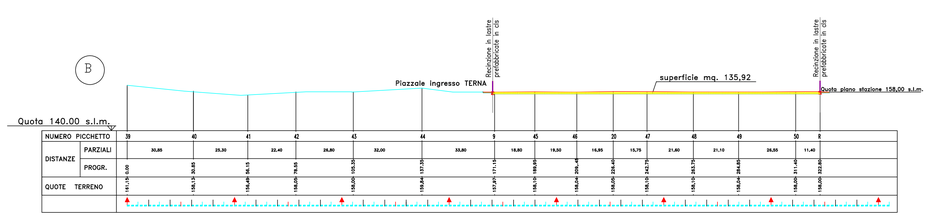

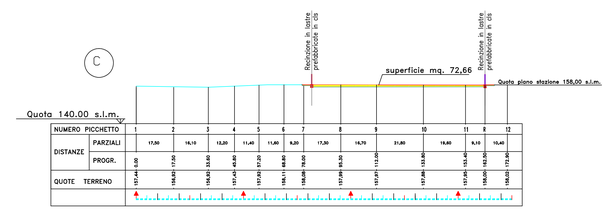

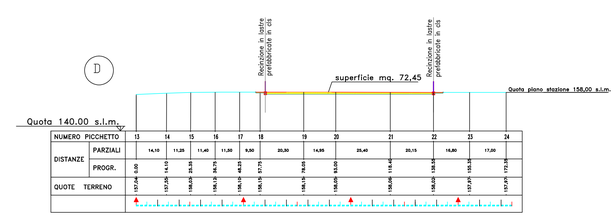

REGIONE PUGLIA
Provincia di Foggia
Comune di Sp. Posto di Civitate

PROGETTO DI UN PARCO EOLICO DA 56MW
Stazione Elettrica 150 kV
a servizio del Parco Eolico ubicato nel
Comune di Poggio Imperiale (FG)

COMMITTENTE: IVPC power7	DIRETTORE DEI LAVORI:
	ELABORAZIONE GRAFICA:
	SOFTWARE:
TAVOLA: Stazione Elettrica 150 kV RILIEVO PLANOALTIMETRICO	
SCALA: 1:100	DATA: Febbraio 2010 / RIF.:
PROGETTISTA: ing. GIANMARIO NAPOLITANO (Ordine Ingegneri Provincia di Foggia n. 789) / ENRICO DAMBOLA (Ordine Architetti Provincia di Foggia n. 817)	Ing. GASPARE CONIGLIO (Ordine Ingegneri Provincia di Trapani n. 585) Esperto in Gestione Tecnica Industriale e Sicurezza Informazione	TAV. N°. 17

REV.	DATA	ELABORATO	VERIFICATO	APPROVATO	DESCRIZIONE