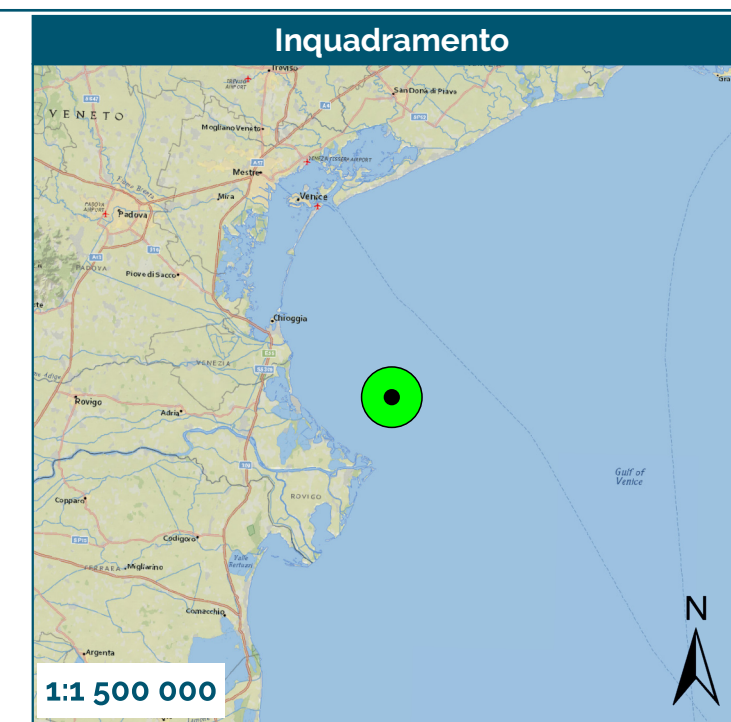
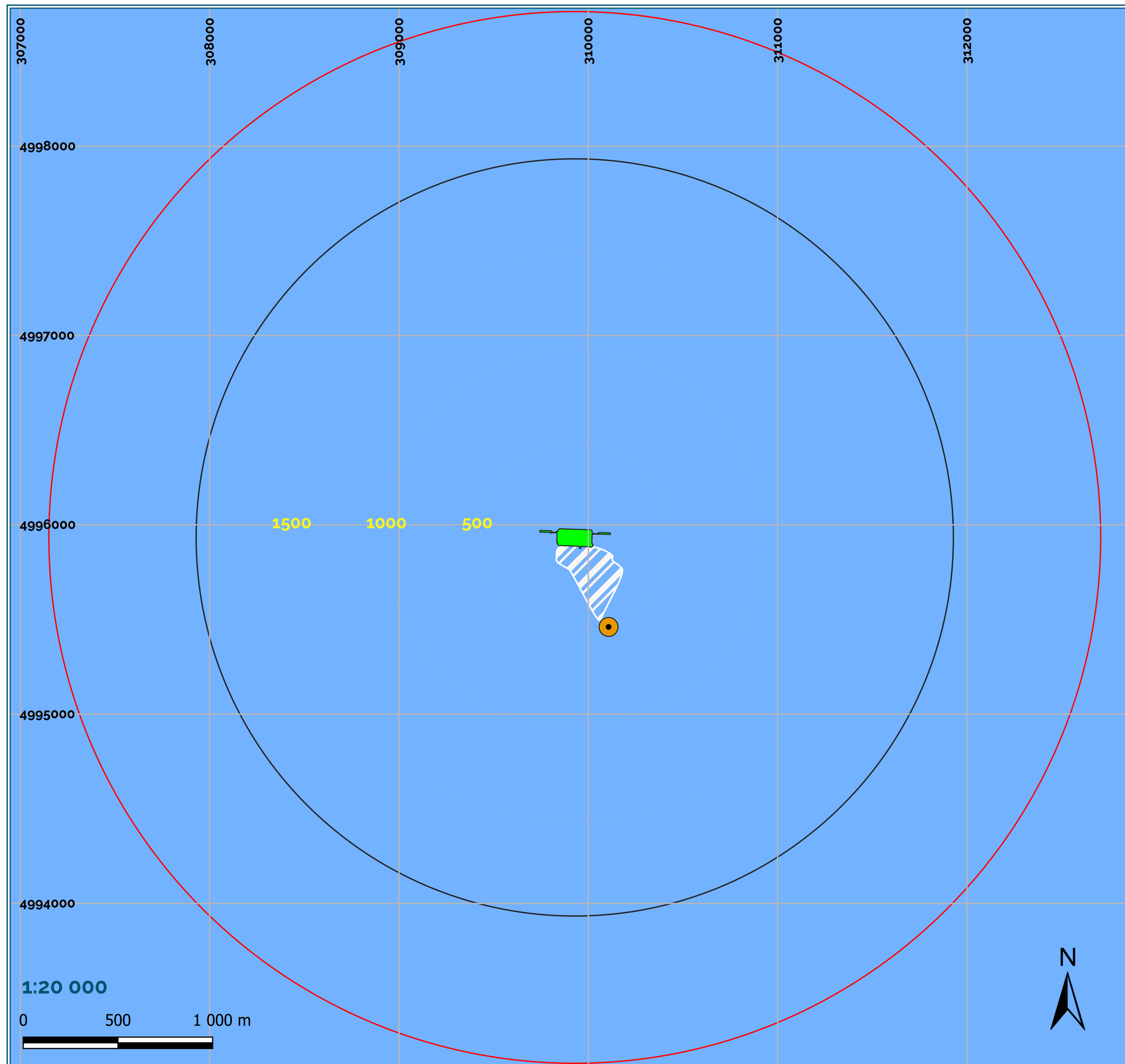


Allegato H

Risultati 7<sup>a</sup> campagna

Periodo febbraio 2022 – dicembre 2022

Dati Rilevamento									Mare (fonte meteocean ALNG. Le celle in giallo Meda)						Esercizio Terminale							Aria				
Rilevamento N°	Data	Campagna	Ora Inizio	Ora Fine	Distanza massima schiuma punto di rilievo (m) TELEMETRO	Classe di Estensione	N° Minimo di Letture	N° Letture Effettuate	Direzione Onda (°)	Altezza Onda (m)	Periodo Onda (s)	Velocità Corrente (m/s)	Direzione Corrente (°)	Classe di increspatura	N° ORV	Portata Totale acqua mare scaricata (m3/h)	T acqua prelevata (°C)	T acqua scaricata (°C)	ΔT (°C)	pH acqua scaricata	Ossigeno acqua scaricata (mg/l)	Temperatura (°C)	Direzione Vento (°)	Velocità Vento (m/s)	Condizioni Meteorologiche	Radiazione Solare (Wm2)
1	04/10/2022	7	11:00 AM	11:14 AM	396	3	13	15	139	0.20	5.10	0.12	186	Assenza di increspatura	4	25414.7	18.8	15.9	3.0	8.0	10.9	20.0	226	3.1	Nuvoloso	50
2	04/10/2022		12:14 PM	12:35 PM	237	3	13	14	41	0.20	5.10	0.10	179	Assenza di increspatura	4	26090.8	18.8	15.1	3.7	8.0	10.2	20.0	213	4.9	Nuvoloso	310
3	04/10/2022		1:44 PM	1:58 PM	266	3	13	14	139	0.10	5.10	0.16	184	Assenza di increspatura	4	25506.2	19.0	16.2	2.7	8.0	10.2	20.0	194	4.4	Nuvoloso	231
4	04/10/2022		3:00 PM	3:12 PM	300	3	13	14	229	0.40	5.10	0.10	163	Assenza di increspatura	4	25388.8	19.1	13.8	5.4	8.0	10.4	20.0	192	3.9	Nuvoloso	221
5	05/10/2022		10:03 AM	10:18 AM	300	3	13	14	51	0.10	6.70	0.19	193	Assenza di increspatura	4	25628.1	20.1	16.6	3.5	8.0	10.7	20.0	146	2.4	Soleggiato	284
6	05/10/2022		11:16 AM	11:29 AM	336	3	13	14	139	0.20	6.10	0.17	173	Assenza di increspatura	4	25578.9	19.9	16.4	3.5	8.0	11.2	20.0	147	3.4	Soleggiato	398
7	05/10/2022		12:29 PM	12:41 PM	234	3	13	14	139	0.20	5.10	0.22	196	Assenza di increspatura	4	25497.5	19.2	16.4	2.8	8.1	10.9	20.0	166	4.3	Soleggiato	461
8	05/10/2022		1:48 PM	1:58 PM	244	3	13	14	49	0.07	8.90	0.24	210	Assenza di increspatura	4	25538.6	19.3	16.4	2.9	8.0	10.9	20.0	152	3.7	Soleggiato	444
9	06/10/2022		9:36 AM	9:48 AM	204	3	13	14	139	0.15 "	3.6 "	0.20	211	Assenza di increspatura	1	6652.7	20.5	17.6	2.9	7.9	9.2	20.0	120	1.8	Soleggiato	n.d
10	06/10/2022		10:38 AM	10:56 AM	110	2	9	10	50	0.10	5.60	0.18	215	Assenza di increspatura	1	6589.8	20.5	17.6	2.9	7.9	9.9	20.0	142	2.2	Soleggiato	n.d
11	06/10/2022		11:51 AM	12:04 PM	104	2	9	10	139	0.10	6.10	0.06	188	Assenza di increspatura	1	6537.5	20.5	18.0	2.6	8.0	10.4	21.0	137	1.3	Soleggiato	n.d
12	06/10/2022		12:58 PM	1:15 PM	128	2	9	10	139	0.10	6.70	0.09	93	Assenza di increspatura	1	6692.4	20.6	17.6	3.1	8.0	10.6	23.0	188	0.5	Soleggiato	n.d



## Monitoraggio Schiume

Terminale GNL Adriatico S.R.L



### Legenda

- Terminale GNL
- Rilevi fotografici da imbarcazione
- Zona di sicurezza  $r = 2000$  m
- Zona ATBA  $r = 2778$  m
- Buffer (500 m)
- Superficie parzialmente ricoperta da schiuma
- Superficie coperta dalla schiuma

7° Campagna  
Ottobre 2022

**Figura 1**

Rilevamento n° 1  
04/10/2022

Scala:	Data:	Codice Progetto:	Codice documento:
1:20.000	Ottobre 2022	529/P22/OCT/ALN	PER-REP-000-001

**SHELTER**  
Sustain your business

**SHELTER srl**  
Viale Gran Sasso, 13 - 20131 Milano (MI)  
Tel.: +39 02 49476764  
Email: info@shelter-srl.com  
Website: www.shelter-srl.com




Rilevamento 1, 4 ottobre 2022, 11:00 – 11:14

NORD OVEST



NORD



NORD EST



SUD OVEST



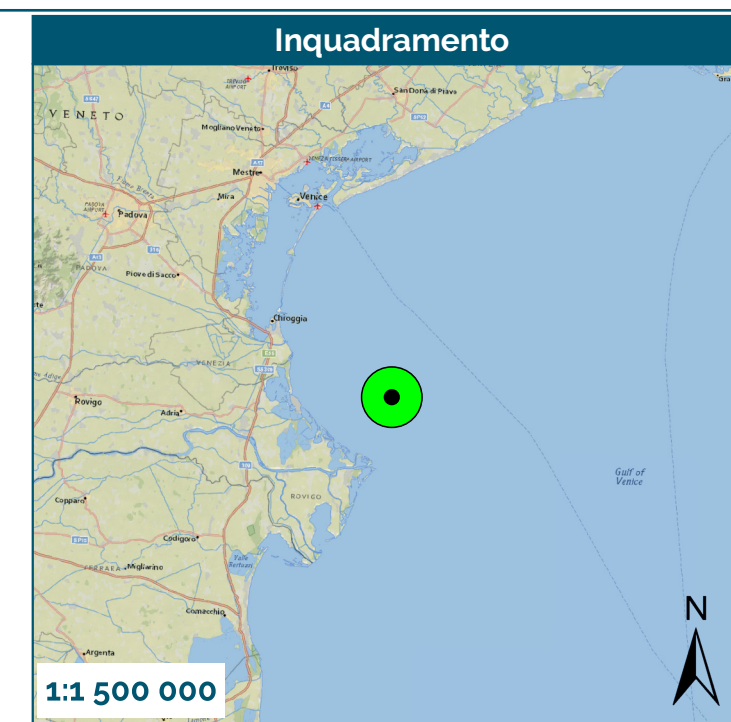
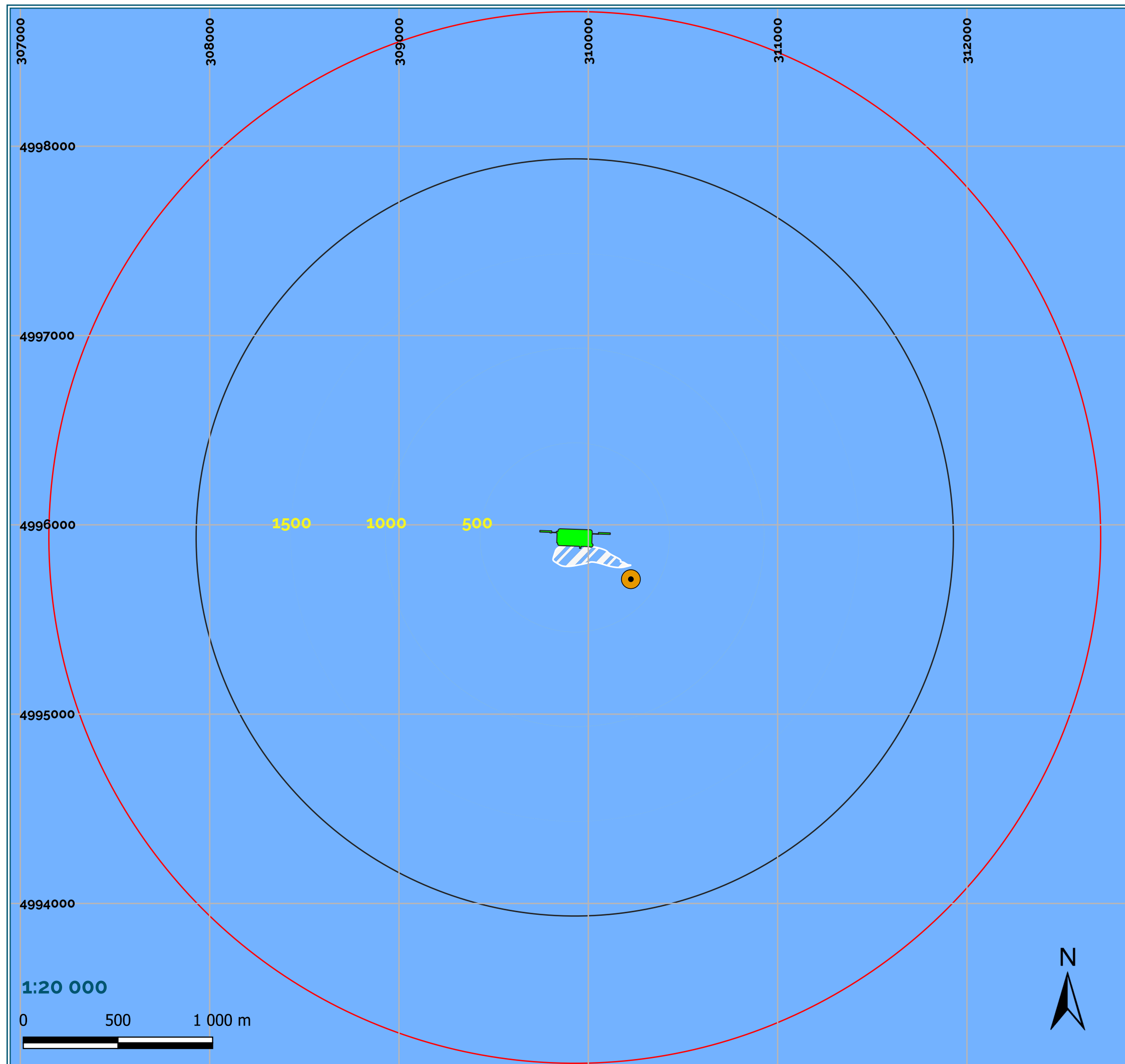
SUD



SUD EST







## Monitoraggio Schiume

Terminale GNL Adriatico S.R.L



### Legenda

- Terminale GNL
- Rilevi fotografici da imbarcazione
- Zona di sicurezza  $r = 2000$  m
- Zona ATBA  $r = 2778$  m
- Buffer (500 m)
- Superficie parzialmente ricoperta da schiuma
- Superficie coperta dalla schiuma

7° Campagna  
Ottobre 2022

**Figura 2**

Rilevamento n° 2  
04/10/2022

Scala:	Data:	Codice Progetto:	Codice documento:
1:20.000	Ottobre 2022	529/P22/OCT/ALN	PER-REP-000-001

**SHELTER**  
Sustain your business

**SHELTER srl**  
Viale Gran Sasso, 13 - 20131 Milano (MI)  
Tel.: + 39 02 49476764  
Email: info@shelter-srl.com  
Website: www.shelter-srl.com



Rilevamento 2, 4 ottobre 2022, 12:14 – 12:35

NORD OVEST



NORD



NORD EST



SUD OVEST



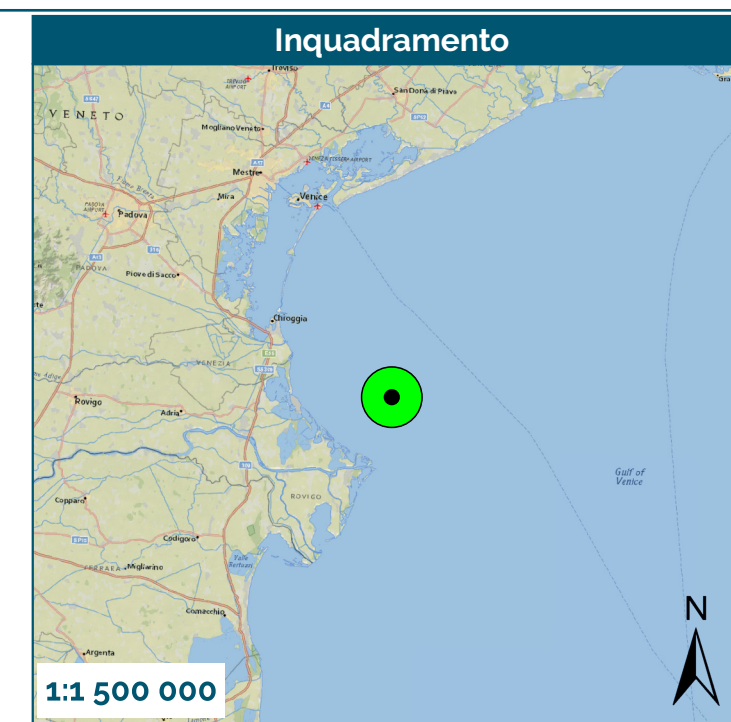
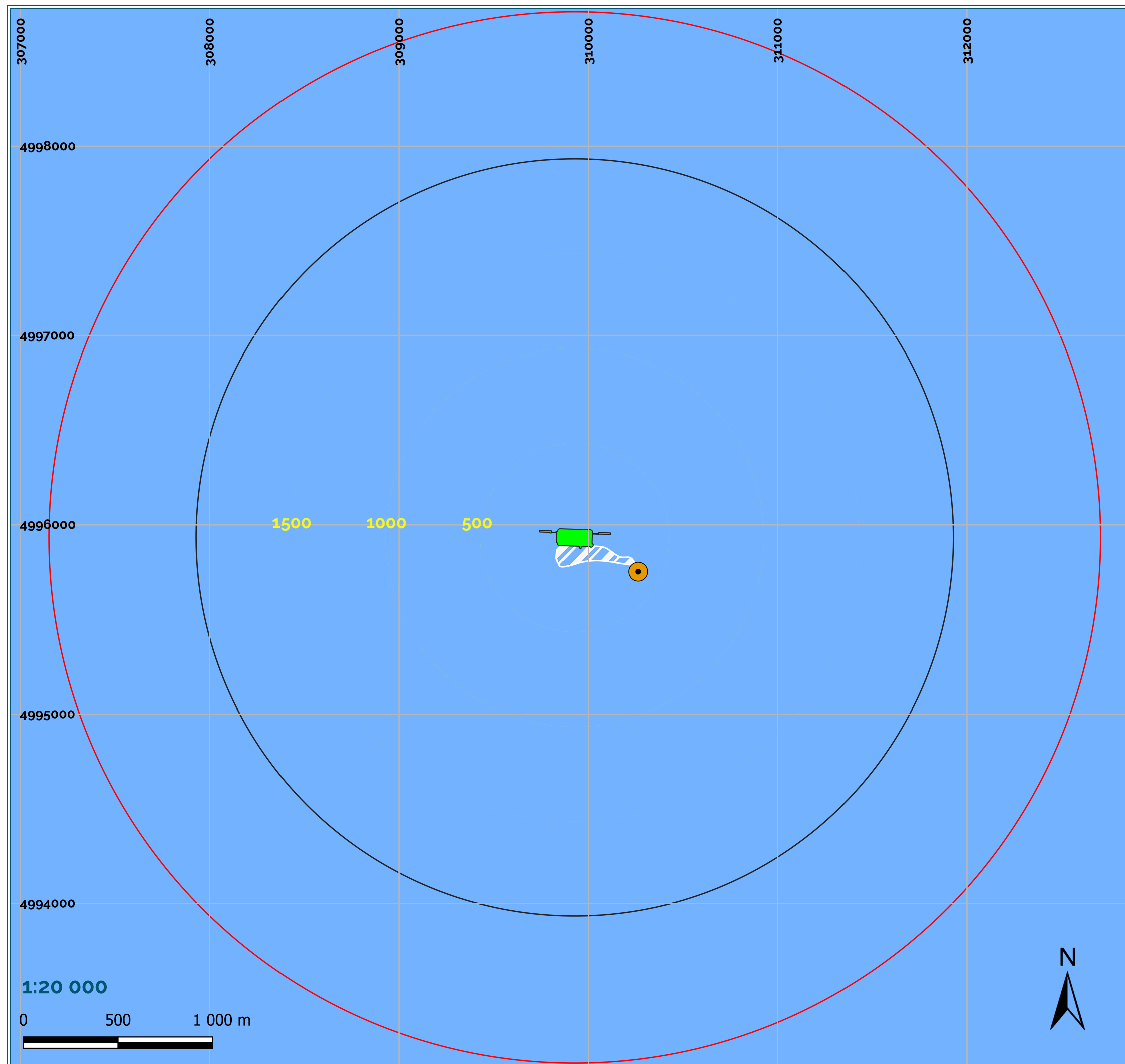
SUD



SUD EST







## Monitoraggio Schiume

Terminale GNL Adriatico S.R.L



### Legenda

- Terminale GNL
- Rilevi fotografici da imbarcazione
- Zona di sicurezza  $r = 2000$  m
- Zona ATBA  $r = 2778$  m
- Buffer (500 m)
- Superficie parzialmente ricoperta da schiuma
- Superficie coperta dalla schiuma

7° Campagna  
Ottobre 2022

**Figura 3**

Rilevamento n° 3  
04/10/2022

Scala:	Data:	Codice Progetto:	Codice documento:
1:20.000	Ottobre 2022	529/P22/OCT/ALN	PER-REP-000-001

**SHELTER**  
Sustain your business

**SHELTER** srl  
Viale Gran Sasso, 13 - 20131 Milano (MI)  
Tel.: + 39 02 49476764  
Email: info@shelter-srl.com  
Website: www.shelter-srl.com



Rilevamento 3, 4 ottobre 2022, 13:44 – 13:58

NORD OVEST



NORD



NORD EST




SUD OVEST



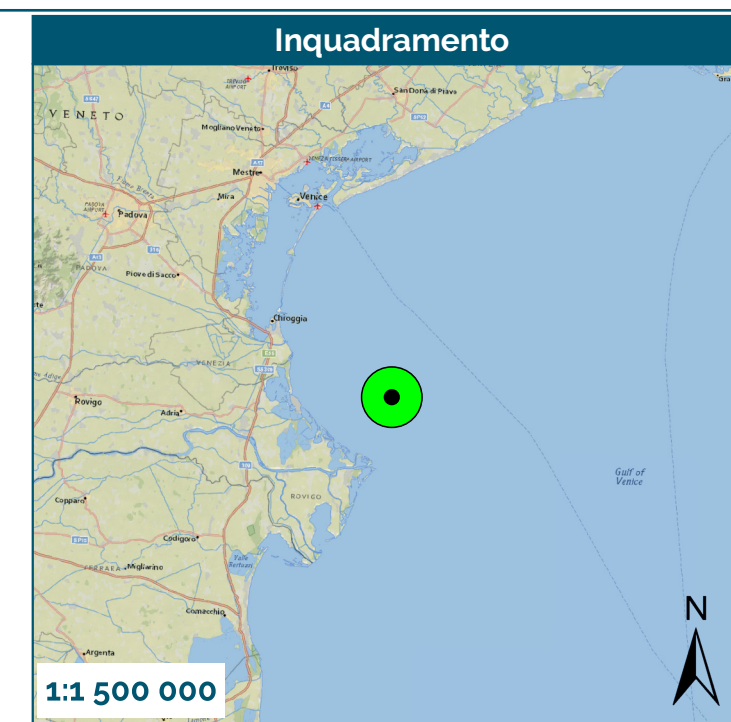
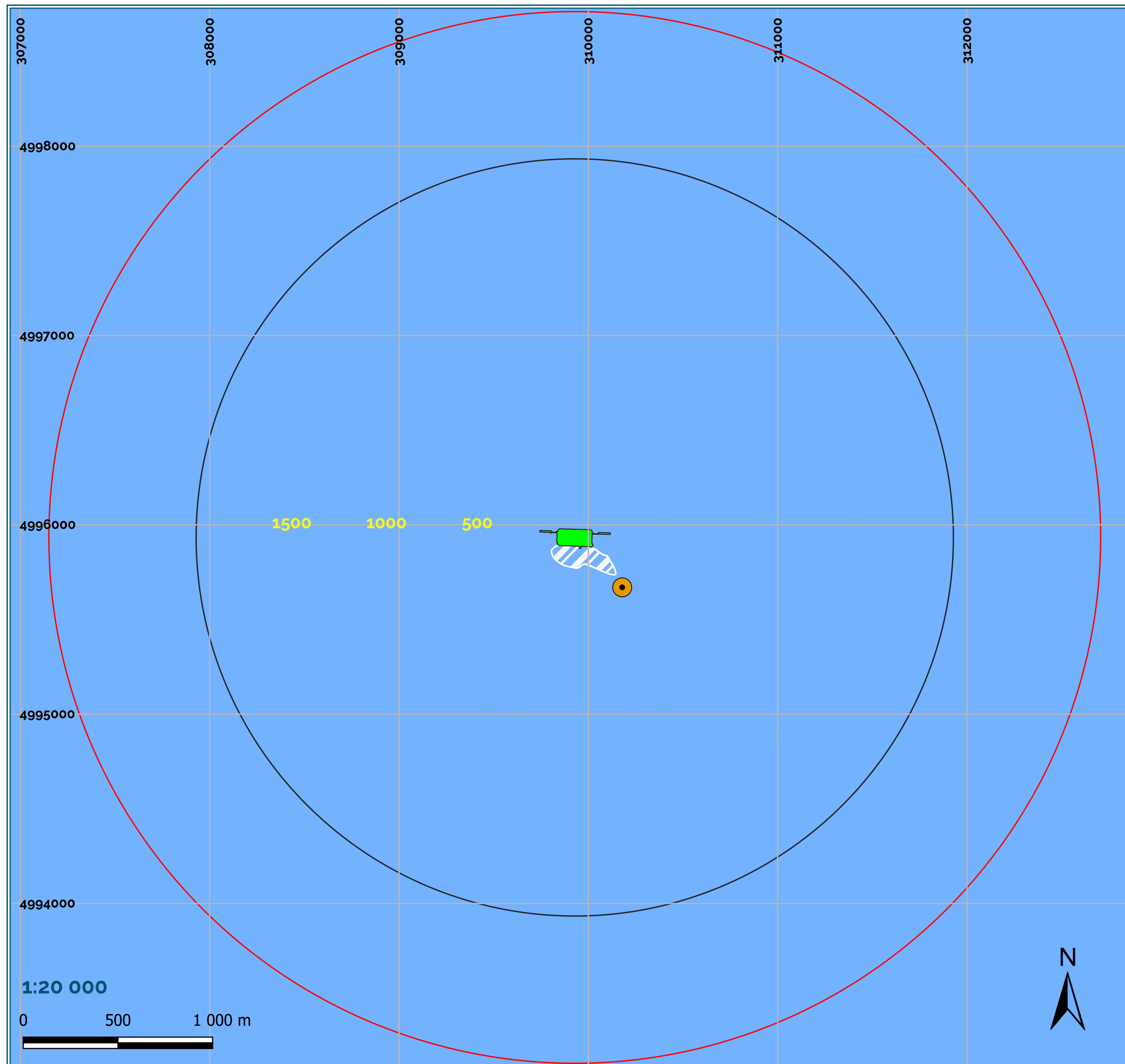
SUD



SUD EST







## Monitoraggio Schiume

Terminale GNL Adriatico S.R.L



### Legenda

- Terminale GNL
- Rilevi fotografici da imbarcazione
- Zona di sicurezza  $r = 2000$  m
- Zona ATBA  $r = 2778$  m
- Buffer (500 m)
- Superficie parzialmente ricoperta da schiuma
- Superficie coperta dalla schiuma

7° Campagna  
Ottobre 2022

**Figura 4**

Rilevamento n° 4  
04/10/2022

Scala:	Data:	Codice Progetto:	Codice documento:
1:20.000	Ottobre 2022	529/P22/OCT/ALN	PER-REP-000-001

**SHELTER**  
Sustain your business

**SHELTER srl**  
Viale Gran Sasso, 13 - 20131 Milano (MI)  
Tel.: + 39 02 49476764  
Email: info@shelter-srl.com  
Website: www.shelter-srl.com



Rilevamento 4, 4 ottobre 2022, 15:00 – 15:12

NORD OVEST



NORD



NORD EST



SUD OVEST



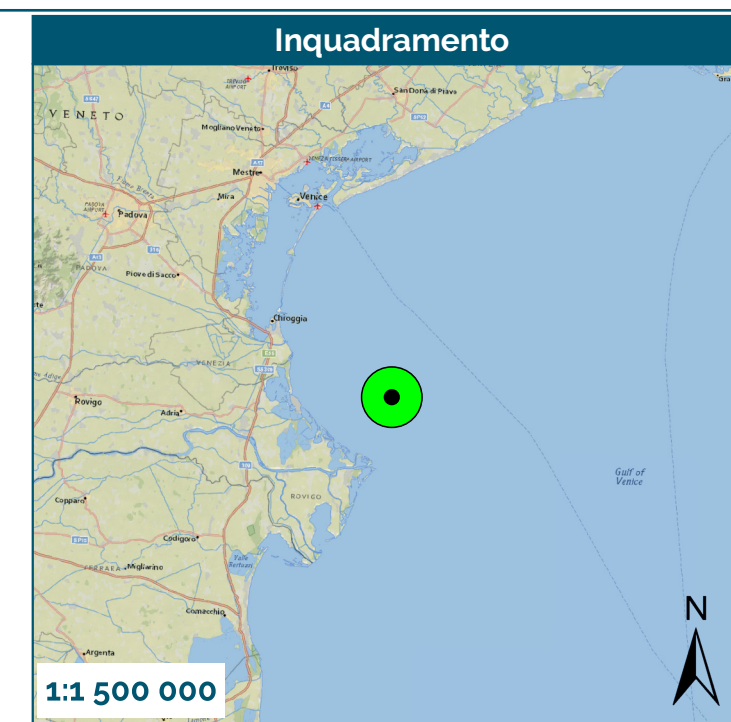
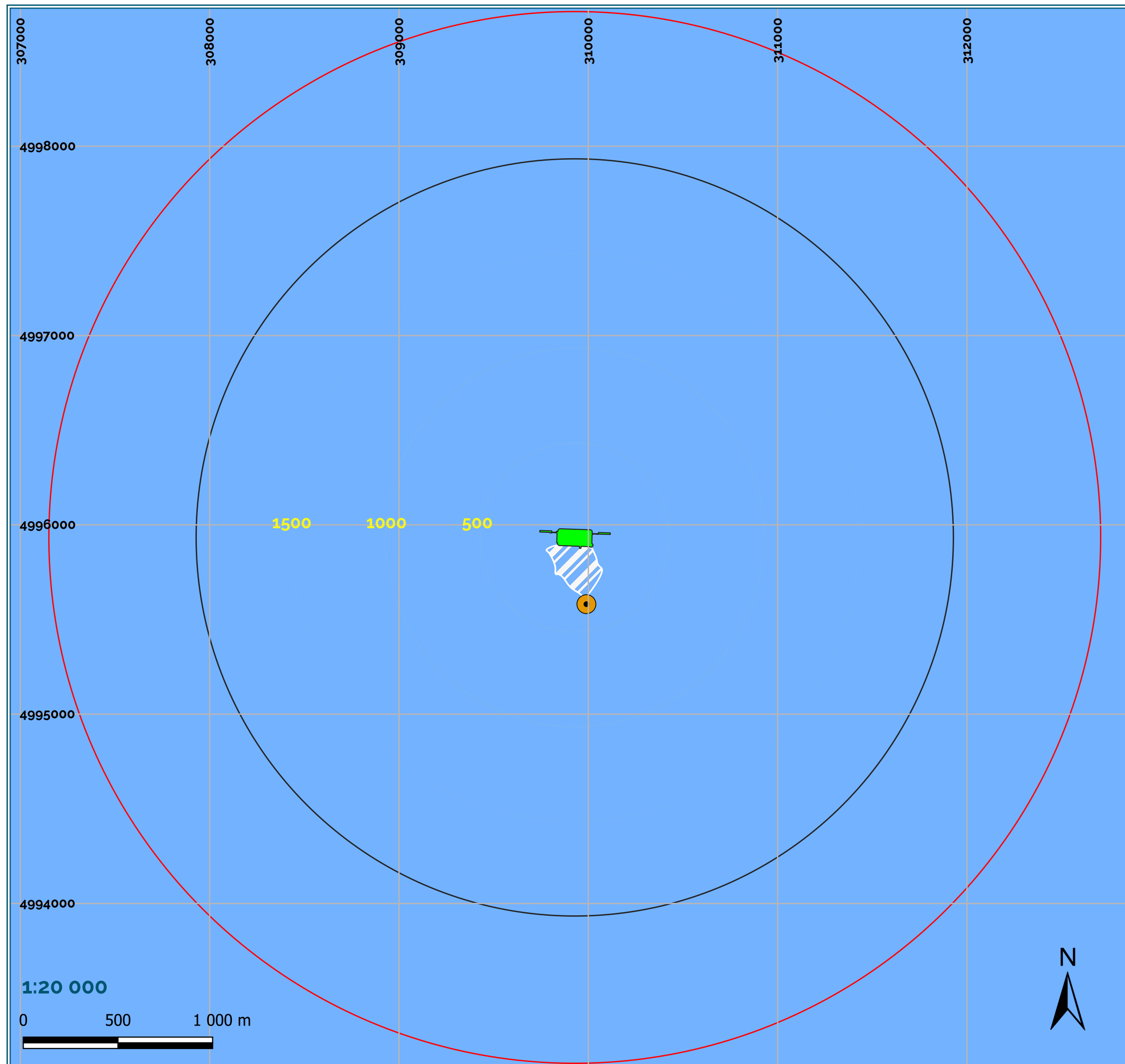
SUD



SUD EST







## Monitoraggio Schiume

Terminale GNL Adriatico S.R.L



### Legenda

- Terminale GNL
- Rilevi fotografici da imbarcazione
- Zona di sicurezza  $r = 2000$  m
- Zona ATBA  $r = 2778$  m
- Buffer (500 m)
- Superficie parzialmente ricoperta da schiuma
- Superficie coperta dalla schiuma

7° Campagna  
Ottobre 2022

**Figura 5**

Rilevamento n° 5  
05/10/2022

Scala:	Data:	Codice Progetto:	Codice documento:
1:20.000	Ottobre 2022	529/P22/OCT/ALN	PER-REP-000-001

**SHELTER**  
Sustain your business

**SHELTER** srl  
Viale Gran Sasso, 13 - 20131 Milano (MI)  
Tel.: +39 02 49476764  
Email: info@shelter-srl.com  
Website: www.shelter-srl.com



Rilevamento 5, 5 ottobre 2022, 10:03 – 10:18

NORD OVEST




NORD



NORD EST



SUD OVEST



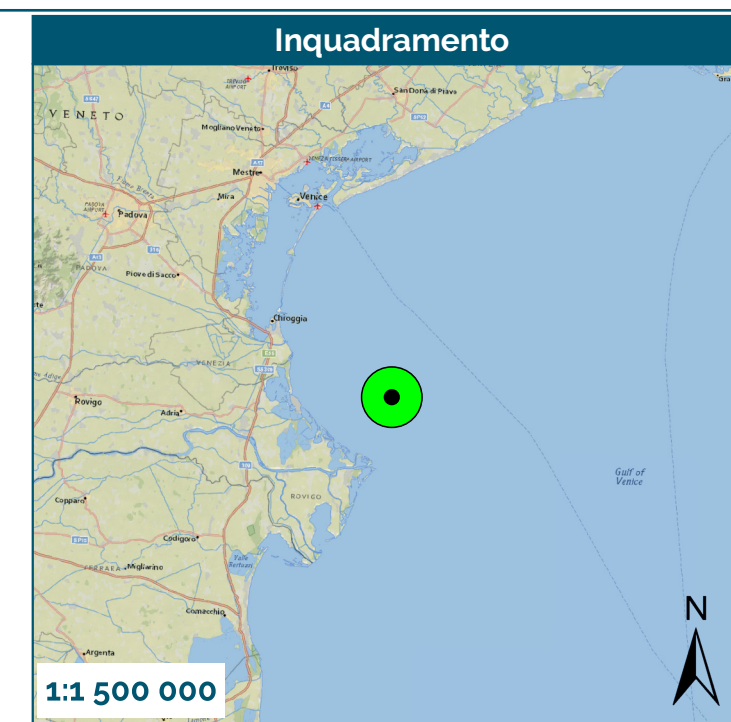
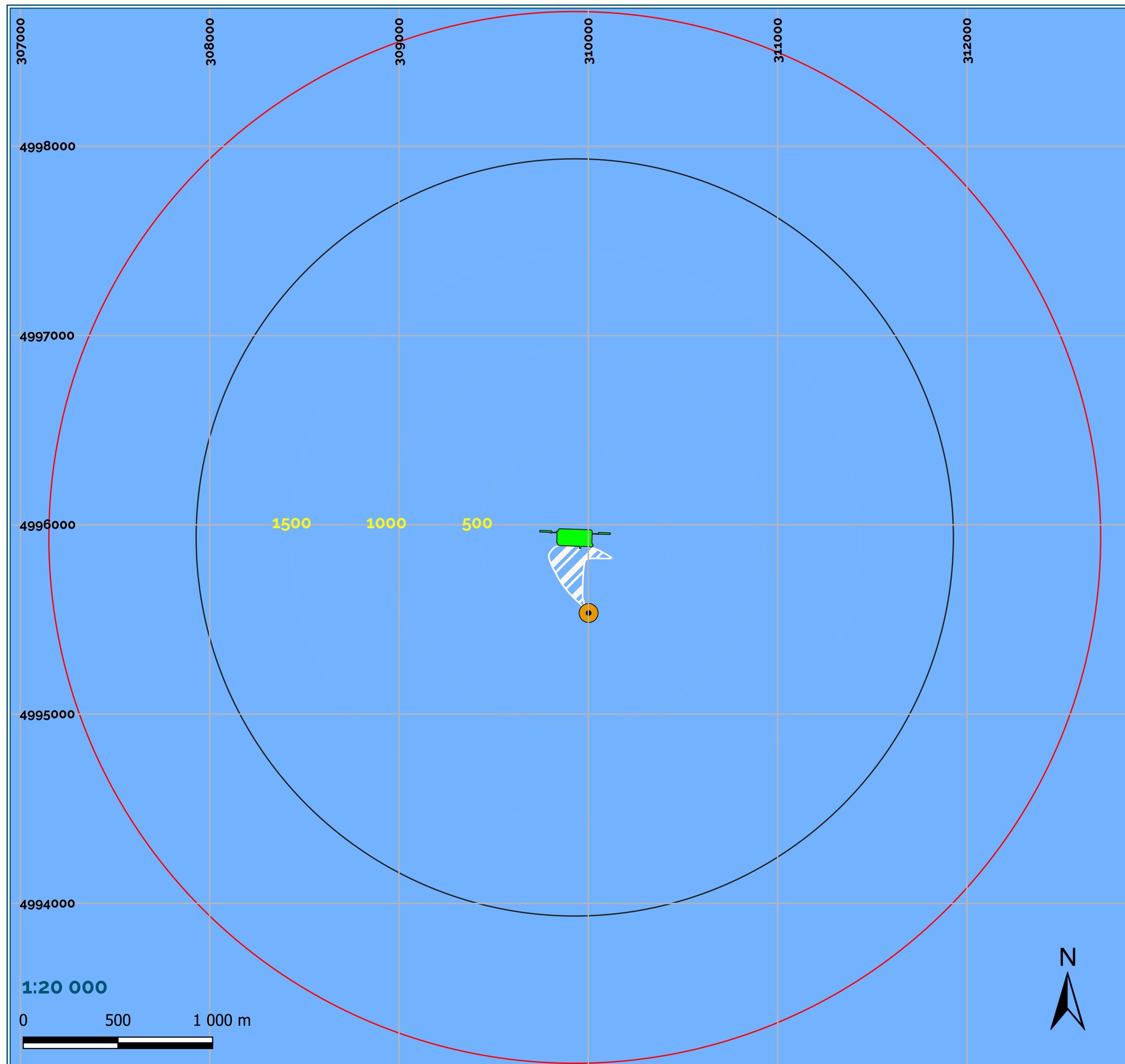
SUD



SUD EST







## Monitoraggio Schiume

Terminale GNL Adriatico S.R.L



### Legenda

- Terminale GNL
- Rilievi fotografici da imbarcazione
- Zona di sicurezza  $r = 2000$  m
- Zona ATBA  $r = 2778$  m
- Buffer (500 m)
- Superficie parzialmente ricoperta da schiuma
- Superficie coperta dalla schiuma

7° Campagna  
Ottobre 2022

**Figura 6**

Rilevamento n° 6  
05/10/2022

Scala:	Data:	Codice Progetto:	Codice documento:
1:20.000	Ottobre 2022	529/P22/OCT/ALN	PER-REP-000-001

**SHELTER**  
Sustain your business

**SHELTER srl**  
Viale Gran Sasso, 13 - 20131 Milano (MI)  
Tel.: +39 02 49476764  
Email: info@shelter-srl.com  
Website: www.shelter-srl.com