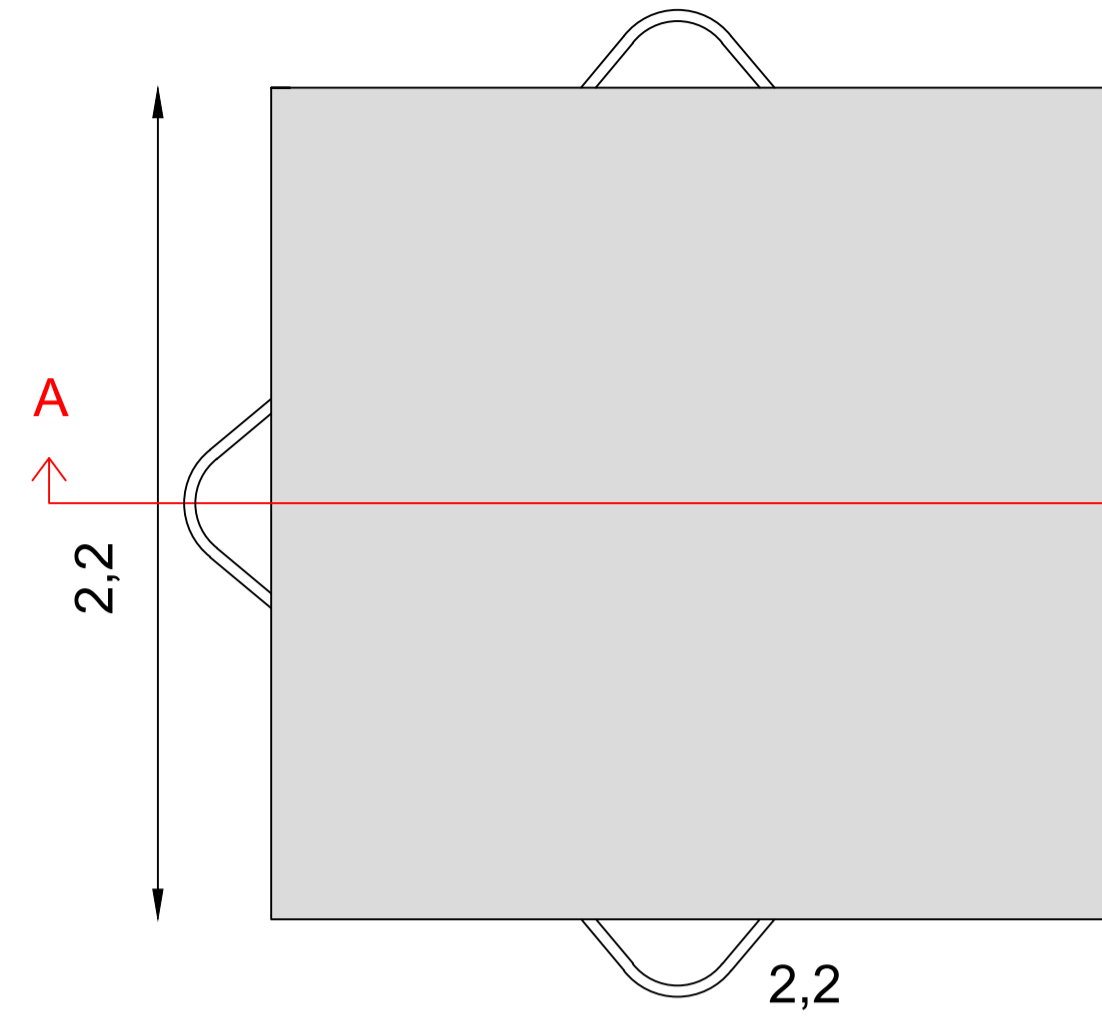
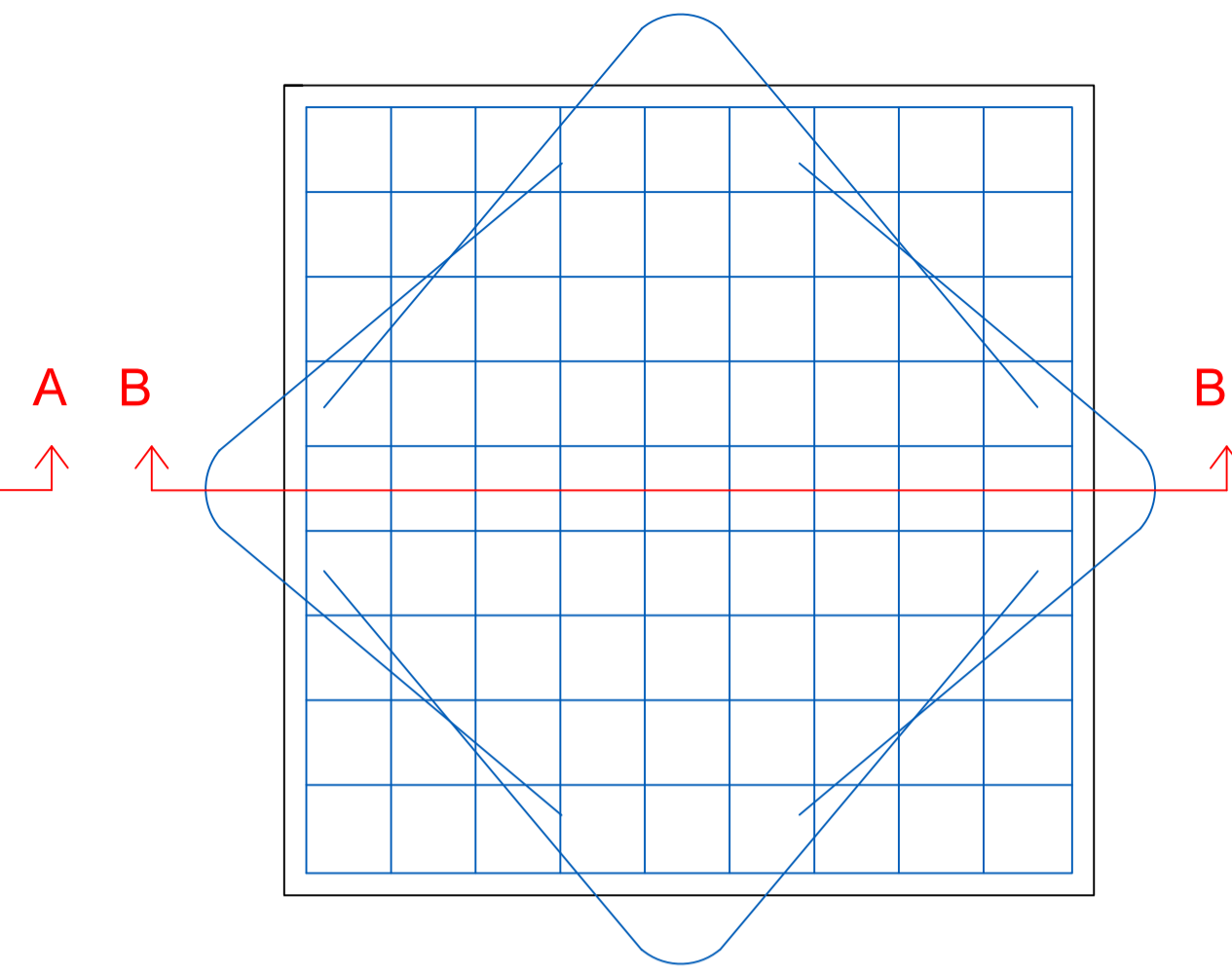


CORPI MORTI

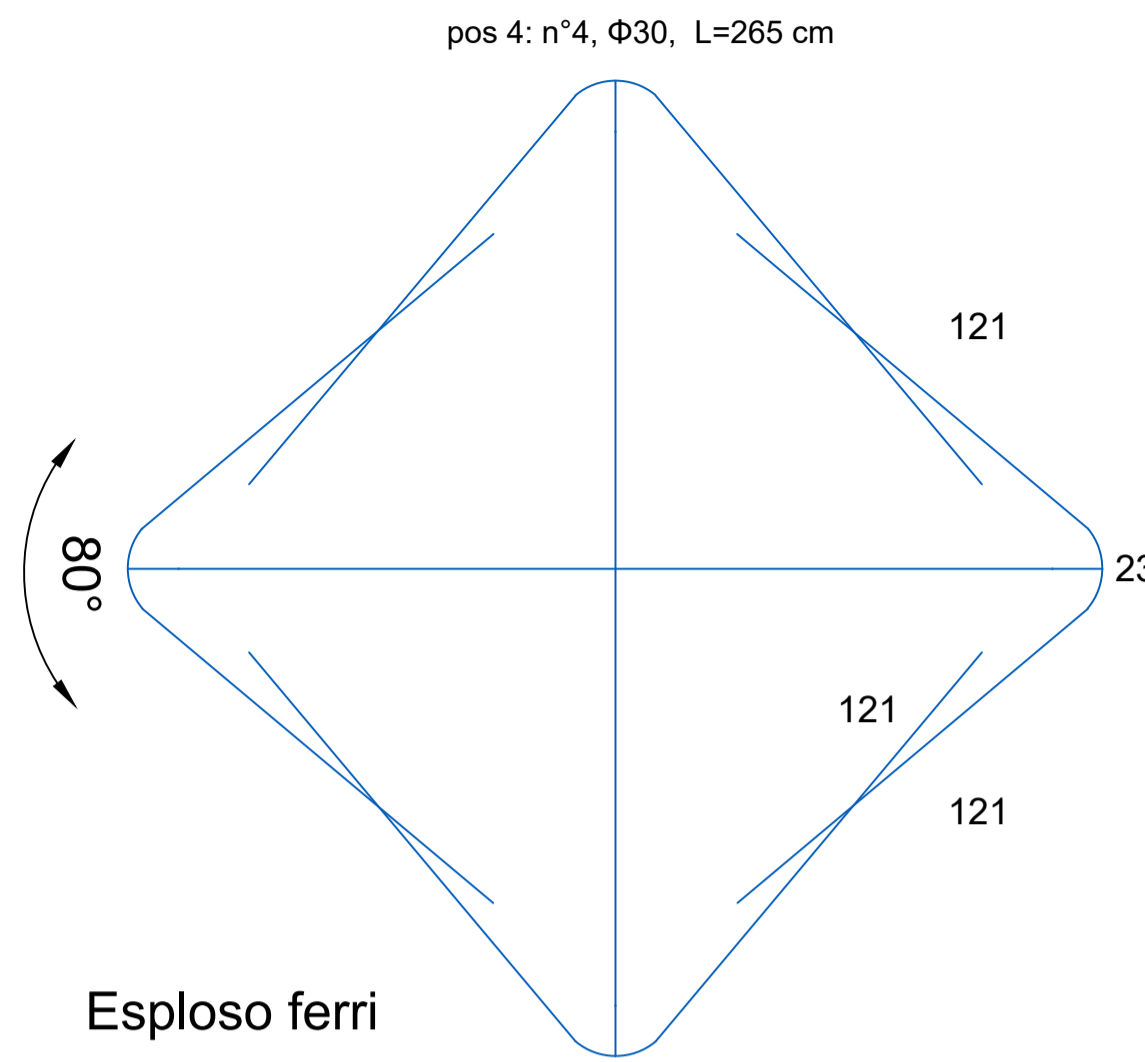
Planimetria




Planimetria con ferri



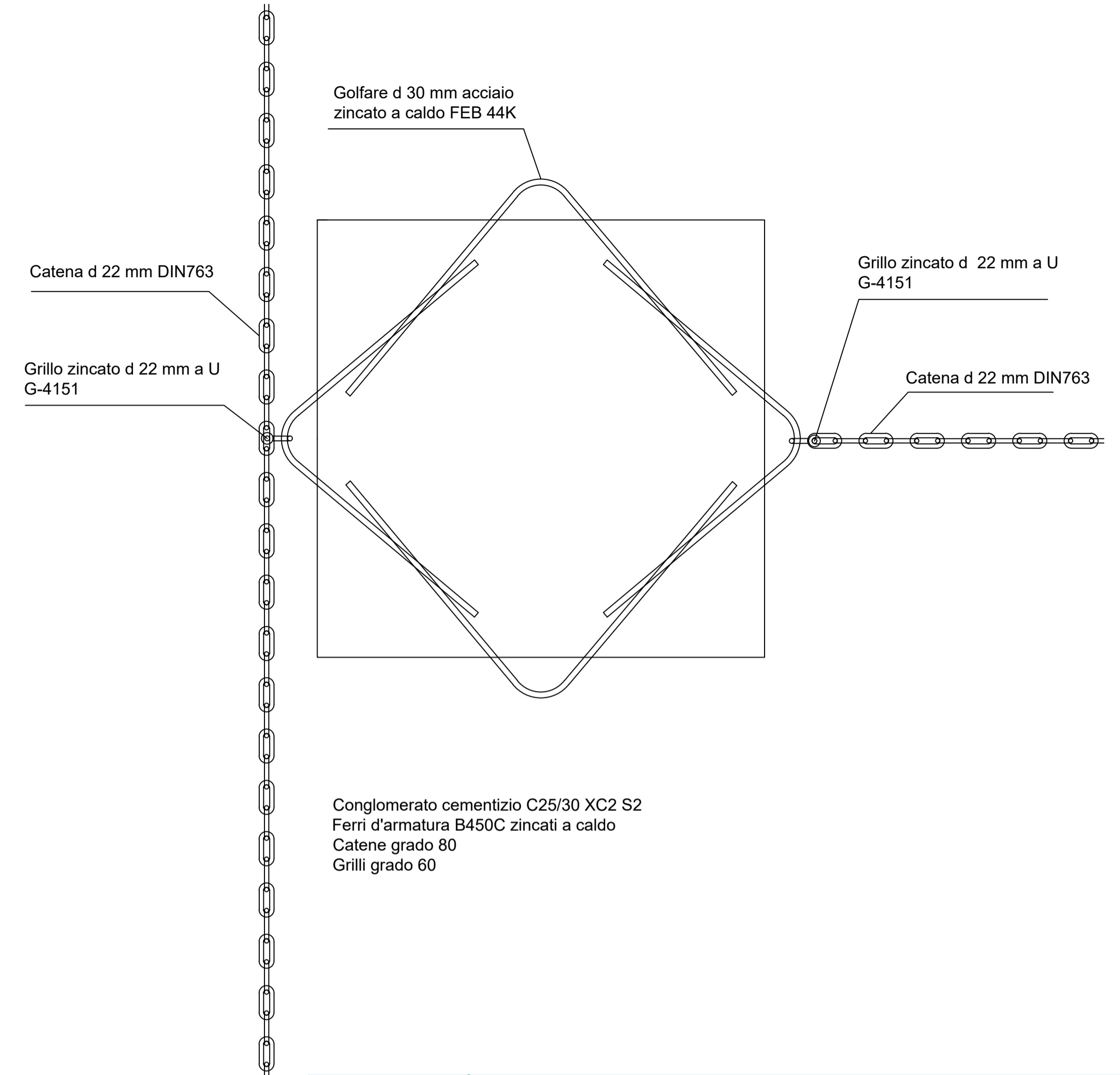
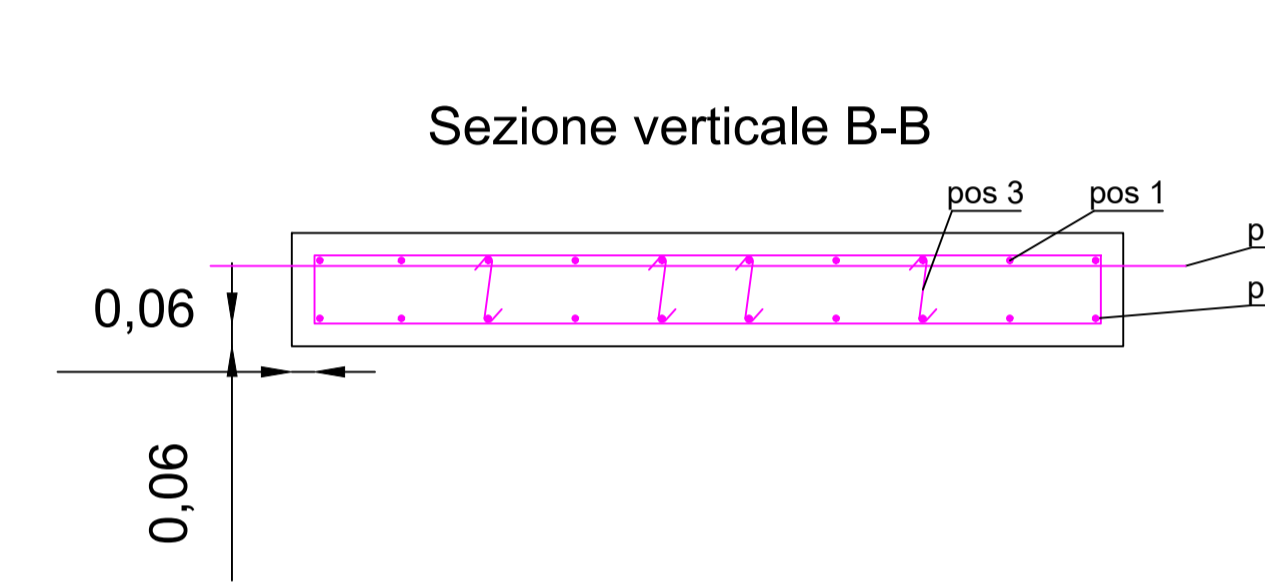
Esploso ferri



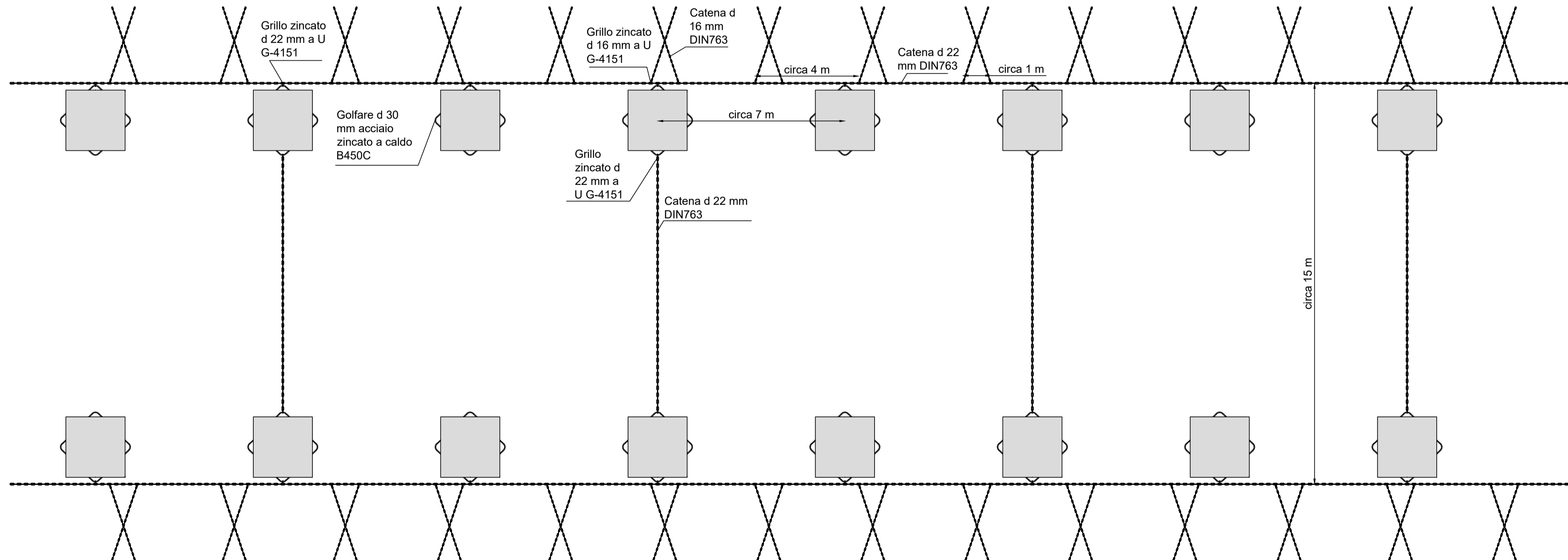
Sezione verticale A-A



Sezione verticale B-B



PLANIMETRIA SISTEMA DI ORMEGGIO  
Scala 1:100



INTERVENTI DI RIQUALIFICAZIONE E MESSA IN SICUREZZA  
DELLE BOCHE A MARE NELLA MARINA DI ORSOI  
PROGETTO DEFINITIVO

Il Sindaco  
Dott.ssa Farris Elisa

Il Responsabile Unico del Procedimento  
Geom. Anna Maria Boe

**CRITERIA**  
Criteria s.r.l.  
Città:Ricerche:Territorio:Innovazione:Ambiente  
via Cuglia, 14 09129 Cagliari (Italy)  
tel. +39 070303583 - fax +39 070301180  
e-mail: criteria@criteriaweb.it  
www.criteria.eu

**PROGETTAZIONE**  
Arch. Paolo Falqui - direttore tecnico  
Geol. Maurizio Costa - direttore tecnico  
Ing. Emanuele Tiddia  
Ing. Daniela Orrù

**ANALISI DI SETTORE**  
Biol. Patrizia Sechi - aspetti ecologici  
Arch. Salvatore Manca - cartografia e GIS  
Geol. Michela Eba - aspetti geologici  
Ing. Elisa Formica - aspetti ambientali  
Ing. Marco Piliolu - aspetti idraulici  
Archeol. Ivan Lucherini - aspetti archeologici

2.8 Dettaglio dei sistemi di ancoraggio