



Ministero della cultura

SOPRINTENDENZA SPECIALE PER IL PIANO NAZIONALE
DI RIPRESA E RESILIENZA

Roma (vedi intestazione digitale)

Class SS-PNRR [34.43.01/8.63.4/2021]

Allegati:

Al Ministero dell' Ambiente e della Sicurezza Energetica
Direzione Generale Valutazioni Ambientali
Divisione V – Procedure di Valutazione VIA e VAS
VA@pec.mite.gov.it

Al Ministero dell' Ambiente e della Sicurezza Energetica
Commissione Tecnica PNRR-PNIEC
compniec@pec.mite.gov.it

Alla Società Galileo Energy 3 S.r.l.
galileoenergy3@pec.it

Oggetto:

[ID_VIP: 9183] SERRACAPRIOLA (FG), ROTELLO (CB): Progetto di un impianto agrivoltaico, della potenza di 25 MW e delle relative opere di connessione alla RTN, da realizzarsi nei comuni di Serracapriola (FG) e Rotello (CB).

Proponente: Galileo Energy 3 S.r.l.

Procedura di Valutazione di Impatto Ambientale ai sensi dell' art. 23 del D.Lgs. 152/2006.

Richiesta integrazioni MiC

e. p. c.

Alla Soprintendenza Archeologia, Belle Arti e Paesaggio
per le Province di Barletta-Andria-Trani e Foggia
sabap-fg@pec.cultura.gov.it

Alla Soprintendenza Archeologia, Belle Arti e Paesaggio
del Molise
sabap-mol@pec.cultura.gov.it

Al Servizio II della DG ABAP – *Scavi e tutela del patrimonio archeologico*
dg-abap.servizio2@pec.cultura.gov.it

Al Servizio III della DG ABAP – *Tutela del patrimonio storico, artistico e architettonico*
dg-abap.servizio3@pec.cultura.gov.it

Alla Regione Puglia
Dipartimento ambiente paesaggio e qualità urbana
Sezione autorizzazioni ambientali
servizio.ecologia@pec.rupar.puglia.it



MINISTERO
DELLA
CULTURA

SOPRINTENDENZA SPECIALE PER IL PIANO NAZIONALE
DI RIPRESA E RESILIENZA

Via di San Michele 22, 00153 Roma – TEL. 06.6723.4545

PEC: ss-pnrr@pec.cultura.gov.it

PEO: ss-pnrr@cultura.gov.it

Alla Regione Molise
regionemolise@cert.regione.molise.it

Alla Provincia di Campobasso
provincia.campobasso@legalmail.it

Alla Provincia di Foggia
protocollo@cert.provincia.foggia.it

All Comune di Rotello (CB)
comunerotello-cb@pec.leonet.it

All Comune di Serracapriola (FG)
segreteria_protocollo.serracapriola@pec.it

All Comune di Torremaggiore (FG)
uffcom.torremaggiore@legalmail.it

All Comune di Santa Croce di Magliano (CB)
santacrocedimagliano@halleycert.it

In riferimento al progetto in argomento.

VISTO quanto disposto dall'art. 24 del D. Lgs. 152/2006;

RILEVATO che l'intervento rientra tra quelli disciplinati dall'art. 8, c. 2-bis, del D. Lgs. 152/2006, in quanto ricompreso tra le categorie progettuali di cui all'Allegato II della Parte Seconda del D. Lgs. 152/2006 di competenza statale, nonché tra i progetti di attuazione del Piano Nazionale Energia e Clima (PNIEC) di cui all'Allegato I-bis del medesimo D. Lgs. 152/2006 (punto 1.2.1 denominata "Generazione di energia elettrica: impianti fotovoltaici");

VISTI gli elaborati pubblicati sulla piattaforma web dedicata del Ministero dell'Ambiente e della sicurezza energetica, al seguente indirizzo:

<https://va.mite.gov.it/it-IT/Oggetti/Documentazione/9357/13730>;

CONSIDERATO che la Soprintendenza ABAP per le province di Barletta-Andria-Trani e Foggia, con nota prot. n. 3860 del 06/04/2023, ha inoltrato richiesta di integrazioni documentali;

RAVVISATA, pertanto, la necessità da parte di questo Ministero di acquisire documentazione integrativa, se ne trasmettono di seguito i contenuti al MASE, come previsto dal D. Lgs. 152/2006, art. 24.

Alla Società si raccomanda di far esplicito riferimento, all'interno della documentazione integrativa prodotta, alla presente nota, avendo cura di richiamare puntualmente, in ciascun elaborato, numero e



MINISTERO
DELLA
CULTURA

SOPRINTENDENZA SPECIALE PER IL PIANO NAZIONALE
DI RIPRESA E RESILIENZA

Via di San Michele 22, 00153 Roma – TEL. 06.6723.4401

PEC: ss-pnrr@pec.cultura.gov.it

PEO: ss-pnrr@cultura.gov.it

lettera delle integrazioni di seguito richieste (es.: Rif. Richiesta d'integrazioni MiC prot. n.... – elaborato n. 1.a).

- 1.a) **tavola grafica** con inserimento su base cartografica IGM in scala 1:25.000 (con idonea risoluzione grafica e ad ampio raggio) dell'impianto fotovoltaico in oggetto e delle opere connesse, in cui siano evidenziate le caratteristiche morfologiche dei luoghi, (linee di crinale, punti sommitali, luoghi panoramici naturali, linee di compluvio), la tessitura storica del contesto paesaggistico (nuclei antichi, abazie, masserie, chiese rurali, torri, campanili ed ulteriori elementi antropici puntuali di percezione visiva, tutti con diversa simbologia);
- 1.a) **tavola grafica** con inserimento dell'impianto fotovoltaico in oggetto e delle opere connesse, in cui siano individuati anche gli impianti fotovoltaici già realizzati, nonché impianti eolici (compreso i minieolici) e fotovoltaici in corso di realizzazione, approvati ma non ancora realizzati e quelli per i quali è ancora in corso l'istruttoria per l'ottenimento dell'autorizzazione al fine di valutare l'effetto cumulo, così come da DGR 2122/2012 e DGR 162/2014;
- 1.a) **carta dell'intervisibilità** di dettaglio dell'impianto fotovoltaico in oggetto e delle opere connesse estesa anche oltre il buffer areale di 3 km di raggio; sulla medesima cartografia andranno indicate le strade panoramiche e di valenza paesaggistica, la rete tratturale, il sistema insediativo delle abazie, la rete delle masserie storiche, le aree archeologiche e di interesse archeologico, nonché tutti gli ulteriori beni culturali sottoposti a tutela dalla parte seconda del D.Lgs. 42/2004 e tutti i beni paesaggistici sottoposti a tutela dalla parte terza del medesimo D.Lgs.;
- 1.b) sulla precedente cartografia andranno indicate le **aree idonee** indicate dal D.Lgs. 199/2021 all'art. 20 c.8 tenendo conto delle ultime disposizioni normative in merito alle fasce di rispetto dai beni appartenenti al patrimonio culturale;
- 1.c) elaborazione di **ulteriori rendering fotografici su immagini reali** ad alta definizione e realizzate in piena visibilità (assenza di nuvole, nebbia, foschia, ecc) con coni visuali privi di ostacoli in primo piano, dai luoghi sottoposti a tutela ai sensi della parte II del D.Lgs. 42/2004:
 - Castello Maresca di Serracapriola;
 - Sagrato della Chiesa di S.Mercurio nel centro urbano di Serracapriola;
 - Strada di belvedere Via Giro Esterno ai bordi del centro urbano di Serracapriola;



MINISTERO
DELLA
CULTURA

SOPRINTENDENZA SPECIALE PER IL PIANO NAZIONALE
DI RIPRESA E RESILIENZA

Via di San Michele 22, 00153 Roma – TEL. 06.6723.4401

PEC: ss-pnrr@pec.cultura.gov.it

PEO: ss-pnrr@cultura.gov.it


- Convento dei Cappuccini di Serracapriola;
- Ulteriori fotorendering lungo la rete tratturale;
- Dal bordo panoramico dell'area archeologica di Civitate in territorio di San Paolo di Civitate;

I suddetti fotorendering realistici, andranno elaborati anche a falsi colori in modo da contraddistinguere ogni impianto eolico/fotovoltaico con lo stesso colore di tonalità accesa al fine di valutare l'incidenza dell'effetto cumulo;


- 1.d) elaborazione di **ulteriori rendering fotografici su immagini reali**, attenendosi alle specifiche di cui sopra, facendo riferimento ai territori molisani coinvolti, in particolari ai punti di maggiore sensibilità.

Supporto Ales S.p.A.
arch. Ilaria Martella


Il funzionario del Servizio V della DG ABAP
arch. Serena Bisogno



IL DIRIGENTE DEL SERVIZIO V DG ABAP
arch. Rocco Rosario TRAMUTOLA



(*) Per il SOPRINTENDENTE SPECIALE
per il PNRR
(dott. Luigi LA ROCCA)
IL DIRIGENTE
(arch. Rocco Rosario TRAMUTOLA)



(*) rif. delega nota prot. 36085 del 06/10/2022