



*Ministero della cultura*

SOPRINTENDENZA SPECIALE PER IL PIANO NAZIONALE  
DI RIPRESA E RESILIENZA

*Roma (vedi intestazione digitale)*

*Class* SS-PNRR [34.43.01/8.63.3/2021]

*Allegati:*

*All* Ministero dell'Ambiente e della Sicurezza Energetica  
Direzione Generale Valutazioni Ambientali  
Divisione V – Procedure di Valutazione VIA e VAS  
*VA@pec.mite.gov.it*

*All* Ministero dell'Ambiente e della Sicurezza Energetica  
Commissione Tecnica PNRR-PNIEC  
*compniec@pec.mite.gov.it*

*Alla* Società Galileo Energy 1 S.r.l.  
*galileoenergy1@pec.it*

*Oggetto:*

**[ID\_VIP: 9184] SERRACAPRIOLA (FG), ROTELLO (CB):** Progetto di un impianto agrivoltaico, della potenza di 86,63 MW e delle relative opere di connessione alla RTN, da realizzarsi nei comuni di Serracapriola (FG) e Rotello (CB).

Proponente: Galileo Energy 1 S.r.l.

Procedura di Valutazione di Impatto Ambientale ai sensi dell'art. 23 del D.Lgs. 152/2006.

Richiesta integrazioni MiC

*c.p.c.*

*Alla* Soprintendenza Archeologia, Belle Arti e Paesaggio  
per le Province di Barletta-Andria-Trani e Foggia  
*sabap-fg@pec.cultura.gov.it*

*Alla* Soprintendenza Archeologia, Belle Arti e Paesaggio  
del Molise  
*sabap-mol@pec.cultura.gov.it*

*All* Servizio II della DG ABAP – *Scavi e tutela del patrimonio archeologico*  
*dg-abap.servizio2@pec.cultura.gov.it*

*All* Servizio III della DG ABAP – *Tutela del patrimonio storico, artistico e architettonico*  
*dg-abap.servizio3@pec.cultura.gov.it*

*Alla* Regione Puglia  
Dipartimento ambiente paesaggio e qualità urbana  
Sezione autorizzazioni ambientali  
*servizio.ecologia@pec.rupar.puglia.it*



MINISTERO  
DELLA  
CULTURA

SOPRINTENDENZA SPECIALE PER IL PIANO NAZIONALE  
DI RIPRESA E RESILIENZA

Via di San Michele 22, 00153 Roma – TEL. 06.6723.4545

PEC: [ss-pnrr@pec.cultura.gov.it](mailto:ss-pnrr@pec.cultura.gov.it)

PEO: [ss-pnrr@cultura.gov.it](mailto:ss-pnrr@cultura.gov.it)

*Alla* Regione Molise  
regionemolise@cert.regione.molise.it

*Alla* Provincia di Campobasso  
provincia.campobasso@legalmail.it

*Alla* Provincia di Foggia  
protocollo@cert.provincia.foggia.it

*Alla* Comune di Rotello (CB)  
comunerotello-cb@pec.leonet.it

*Alla* Comune di Serracapriola (FG)  
segreteria\_protocollo.serracapriola@pec.it

In riferimento al progetto in argomento.

**VISTO** quanto disposto dall'art. 24 del D. Lgs. 152/2006;

**RILEVATO** che l'intervento rientra tra quelli disciplinati dall'art. 8, c. 2-bis, del D. Lgs. 152/2006, in quanto ricompreso tra le categorie progettuali di cui all'Allegato II della Parte Seconda del D. Lgs. 152/2006 di competenza statale, nonché tra i progetti di attuazione del Piano Nazionale Energia e Clima (PNIEC) di cui all'Allegato I-bis del medesimo D. Lgs. 152/2006 (punto 1.2.1 denominata "Generazione di energia elettrica: impianti fotovoltaici");

**VISTI** gli elaborati pubblicati sulla piattaforma web dedicata del Ministero dell'Ambiente e della sicurezza energetica, al seguente indirizzo:

<https://va.mite.gov.it/it-IT/Oggetti/Documentazione/9371/13750>;

**CONSIDERATO** che la Soprintendenza ABAP per le province di Barletta-Andria-Trani e Foggia, con nota prot. n. 3859 del 06/04/2023, ha inoltrato richiesta di integrazioni documentali;

**RAVVISATA**, pertanto, la necessità da parte di questo Ministero di acquisire documentazione integrativa, se ne trasmettono di seguito i contenuti al MiTE, come previsto dal D. Lgs. 152/2006, art. 24.

Alla Società si raccomanda di far esplicito riferimento, all'interno della documentazione integrativa prodotta, alla presente nota, avendo cura di richiamare puntualmente, in ciascun elaborato, numero e lettera delle integrazioni di seguito richieste (es.: Rif. Richiesta d'integrazioni MiC prot. n.... – elaborato n. 1.a).

- 1.a) **tavola grafica** con inserimento su base cartografica IGM in scala 1:25.000 (con idonea risoluzione grafica e ad ampio raggio) dell'impianto fotovoltaico in oggetto e delle opere



SOPRINTENDENZA SPECIALE PER IL PIANO NAZIONALE  
DI RIPRESA E RESILIENZA

Via di San Michele 22, 00153 Roma – TEL. 06.6723.4401

PEC: ss-pnrr@pec.cultura.gov.it

PEO: ss-pnrr@cultura.gov.it

connesse, in cui siano evidenziate le caratteristiche morfologiche dei luoghi, (linee di crinale, punti sommitali, luoghi panoramici naturali, linee di compluvio), la tessitura storica del contesto paesaggistico (nuclei antichi, abazie, masserie, chiese rurali, torri, campanili ed ulteriori elementi antropici puntuali di percezione visiva, tutti con diversa simbologia);

- 1.b) **tavola grafica** con inserimento dell'impianto fotovoltaico in oggetto e delle opere connesse, in cui siano individuati anche gli impianti fotovoltaici già realizzati, nonché impianti eolici (compreso i minieolici) e fotovoltaici in corso di realizzazione, approvati ma non ancora realizzati e quelli per i quali è ancora in corso l'istruttoria per l'ottenimento dell'autorizzazione al fine di valutare l'effetto cumulo, così come da DGR 2122/2012 e DGR 162/2014;
- 1.c) **carta dell'intervisibilità** di dettaglio dell'impianto fotovoltaico in oggetto e delle opere connesse estesa anche oltre il buffer areale di 3 km di raggio; sulla medesima cartografia andranno indicate le strade panoramiche e di valenza paesaggistica, la rete tratturale, il sistema insediativo delle abazie, la rete delle masserie storiche, le aree archeologiche e di interesse archeologico, nonché tutti gli ulteriori beni culturali sottoposti a tutela dalla parte seconda del D.Lgs. 42/2004 e tutti i beni paesaggistici sottoposti a tutela dalla parte terza del medesimo D.Lgs.;
- 1.d) sulla precedente cartografia andranno indicate le **aree idonee** indicate dal D.Lgs. 199/2021 all'art. 20 c.8 tenendo conto delle ultime disposizioni normative in merito alle fasce di rispetto dai beni appartenenti al patrimonio culturale;
- 1.e) elaborazione di **ulteriori rendering fotografici su immagini reali** ad alta definizione e realizzate in piena visibilità (assenza di nuvole, nebbia, foschia, ecc) con coni visuali privi di ostacoli in primo piano, dai luoghi sottoposti a tutela ai sensi della parte II del D.Lgs. 42/2004 e dai principali fulcri visivi, nonché dalle strade a valenza paesaggistica e dalle ulteriori strade di penetrazione:
- dalla ex Abbazia di Sant'Agata in più direzioni;
  - dal complesso architettonico di Santa Maria di Ripalta in più direzioni;
  - Strada SP41 bis in più punti e in prossimità del Fiume Fortore, Strada SP42 bis in più punti;



SOPRINTENDENZA SPECIALE PER IL PIANO NAZIONALE  
DI RIPRESA E RESILIENZA

Via di San Michele 22, 00153 Roma – TEL. 06.6723.4401

PEC: ss-pnrr@pec.cultura.gov.it

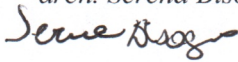
PEO: ss-pnrr@cultura.gov.it

I suddetti fotorendering realistici, andranno elaborati anche a falsi colori in modo da contraddistinguere ogni impianto eolico/fotovoltaico con lo stesso colore di tonalità accesa al fine di valutare l'incidenza dell'effetto cumulo;

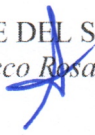
- 1.f) elaborazione di **ulteriori rendering fotografici su immagini reali**, attenendosi alle specifiche di cui sopra, facendo riferimento ai territori molisani coinvolti, in particolari ai punti di maggiore sensibilità.

Supporto Ales S.p.A.  
arch. Ilaria Martella


Il funzionario del Servizio V della DG ABAP  
arch. Serena Bisogno



IL DIRIGENTE DEL SERVIZIO V DG ABAP  
arch. Rocco Rosario TRAMUTOLA



(\*) Per il SOPRINTENDENTE SPECIALE  
per il PNRR  
(dott. Luigi LA ROCCA)  
IL DIRIGENTE  
(arch. Rocco Rosario TRAMUTOLA)



(\*) rif. delega nota prot. 36085 del 06/10/2022