INQUADRAMENTO SU PTPG

Tav_1.4.1. Quadro Conoscitivo Ambientale scala 1: 75.000 (fonte: Provincia di Viterbo)

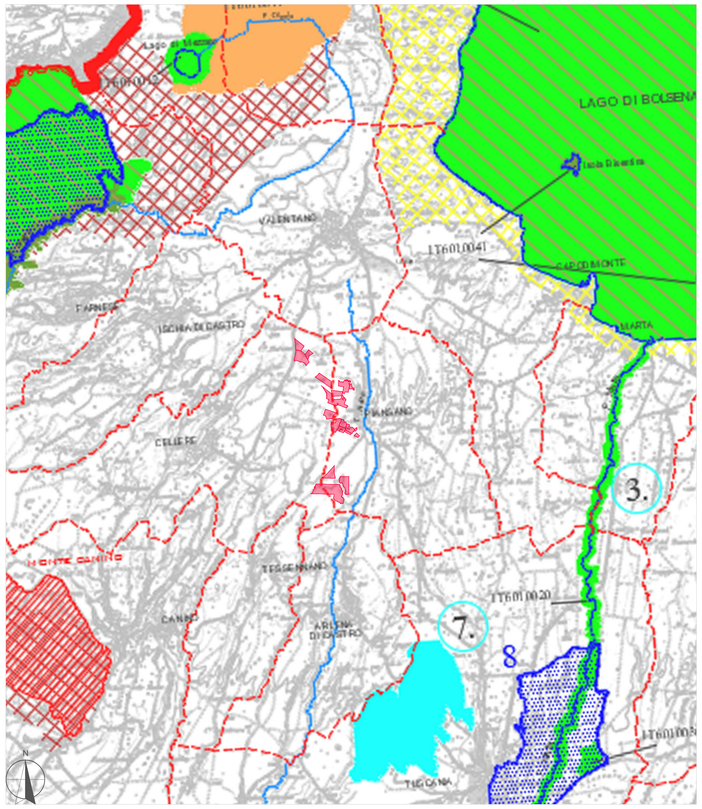

Perimetro del lotto

CONFINI PROVINCIALI
CONFINI COMUNALI
CORSI D'ACQUA PRINCIPALI
CORSI D'ACQUA AFFLUENTI PRINCIPALI

SCHEMA REGIONALE DEI PARCHI E DELLE RISERVE D.G.R. 8098 / 92

AREE PROTETTE DI INTERESSE INTERREGIONALE

AREE PROTETTE DI INTERESSE REGIONALE

AREE PROTETTE DI INTERESSE PROVINCIALE
CODICE Vt2
VT 1 "LITORALE VITERESE"
VT 2 "LAGO DI BOLSENA"
VT 3 "CALANCHI DI CIVITA"
VT 4 "MONTI CIMINI E LAGO DI VICO"

AREE PROTETTE DI INTERESSE PROVINCIALE NON PERIMETRATE; SOLO TOPONIMI
1_ AREA DI PRODONO
2_ BOSCO DI CARBONIA (PERIMETRATO)
3_ FIUME MARTA (SIC) FIUME MARTA ALTO CORSO
4_ GOLE DELL'INFERNACCIO (SIN) GOLE DELL'INFERNACCIO
5_ ZONA DI CHIA (SIR) CHIA
6_ NECROPOLI DI CASTEL D'ASSO (SIN) CASTEL D'ASSO
7_ MAGONA RIBERA TUSCANIA E TORRENTE ARRONE (PERIMETRATO)
8_ TENUTA DI ROCCAMENAPIANA
9_ ANTICA CITTÀ DI TARQUINIA - SELVA NERA DI TARQUINIA
10_ BOSCHI DI MONTANO
11_ LAGO DI MONTEROSI
CODICE NUMERO

AREE PROTETTE ISTITUITE
(AI SENSI DELLA L.R. 46 / 1977 - L.R. 29 / 1997)
(E RELATIVE LEGGI REGIONALI ISTITUTIVE)
CODICE NUMERO
1_ R.N. MONTE RUFENO L.R. 66 / 83
2_ R.N. FIORA/ SELVA DEL LAMONE L.R. 45 / 94
3_ R.N. LAGO DI VICO L.R. 67 / 83; L.R. 61 / 85
4_ P.N.R. COMPLESSO LAC. BRACCIANO - MARTIGNANO L.R. 36 / 97
5_ P.S. MARTIGNANO L.R. 61 / 84
6_ P.S. VALLE DEL TREJA L.R. 43 / 82
7_ P.U. CITTÀ DI BIETRI L.R. 38 / 88
8_ R.N. TUSCANIA L.R. 27 / 97
9_ R.N. MONTE CABOLI L.R. 30 / 99
10_ MONUMENTO NATURALE PIAN S. ANGELO C.P.G.R. 133 / 2000
11_ R.N. SALINE DI TARQUINIA (STATALE)

SITI DI IMPORTANZA COMUNITARIA (SIC)
(PROPOSTI AI SENSI DELLA DIRETTIVA "HABITAT" 92/43/CEE)
ZONE A PROTEZIONE SPECIALE (ZPS)
(DESIGNATE AI SENSI DELLA DIRETTIVA "UCCELLI" 79/409/CEE)

SIC

CODICE	TOPONIMO	CODICE	TOPONIMO
IT6000001 SIC	Fondali tra le Secche di Chiarone e F. Fiora	IT6010020 SIC	Fiume Marta (alto corso)
IT6000002 SIC	Fondali antistanti Punta Morelle	IT6010021 SIC	Monti Fogliano e Monti Venere
IT6000003 SIC	Costa tra le Secche dell'Arrone e dell'Olpeta	IT6010024 SIC	Lago di Vico
IT6000004 SIC	Fondali tra Marina di Tarquinia e Punta della Quaglia	IT6010027 SIC	Litorale tra Tarquinia e Montalto di Castro
IT6000005 SIC	Fondali tra Punta S. Agostino e Punta della Mattonara	IT6010028 SIC	Necropoli di Tarquinia
IT6010001 SIC	Media corso del Fiume Paglia	IT6010029 SIC	Dolci dei Tormale Bordano
IT6010004 SIC	Monte Rufeno	IT6010030 SIC	Area di S. Giovenale e Civitella Cesi
IT6010005 SIC	Faggeto dell'Acqua Chiara	IT6010031 SIC	Lago di Monterosi
IT6010006 SIC	Valle del Fosciano	IT6010033 SIC	Selva di Ornito
IT6010007 SIC	Lago di Bolsena	IT6010034 SIC	Faggeto di Monte Raschio - Oriolo
IT6010012 SIC	Lago di Mezzano	IT6010035 SIC	Lago di Mignone (basso corso)
IT6010013 SIC	Selve del Lamone	IT6010036 SIC	Sughereta di Tuscania
IT6010014 SIC	Di Coronilla	IT6010037 SIC	Pianore di Barbarano Romano
IT6010015 SIC	Selva di Malano	IT6010038 SIC	Travertini di Bassano in Teverina
IT6010016 SIC	Monti di Castro	IT6010039 SIC	Acropoli di Tarquinia
IT6010017 SIC	Sistema fluviale Fiora - Olpeta	IT6010040 SIC	Monterozzi
IT6010018 SIC	Litorale a NW delle foci del Fiora	IT6010041 SIC	Isola Bisentina e Martana
IT6010019 SIC	Pian dei Cangani		

ZPS

CODICE	TOPONIMO
IT6010053 ZPS	Monte Rufeno
IT6010055 ZPS	Lago di Bolsena ed isole Bisentina e Martana
IT6010056 ZPS	Selva del Lamone - Monti di Castro
IT6010057 ZPS	Lago di Vico - Monte Venere e Monte Fogliano

SIC - ZPS

CODICE	TOPONIMO
IT6010002 SIC,ZPS	Bosco del Sasseto
IT6010008 SIC,ZPS	Monte Venere
IT6010009 SIC,ZPS	Calanchi di Civita di Bagnoregio
IT6010011 SIC,ZPS	Caldera di Latera
IT6010021 SIC,ZPS	Monte Romano
IT6010022 SIC,ZPS	Monte Cimino (versante Nord)
IT6010025-26 SIC,ZPS	Selve di Tarquinia
IT6010032 SIC,ZPS	Bosco Centro

SITI DI INTERESSE NAZIONALE (SIN)
SITI DI INTERESSE REGIONALE (SIR)

SIN
BARNABOLO E SORGENTI
CASTEL D'ASSO
CORSO DEL MARTA
FOSSO STROLGHINE
FOSSO BURISSONE
MONTE CANINO
BELCASTELLA-PANTALEO

SIR
BOSCHI DELLA PALANZANA
BOSCO LA ROTTA
CASALINO CERQUASELLA
FORRE TREJA
FORRE VEZZA E CHIA
GOLE DELL'INFERNACCIO

OASI FAUNISTICO DI PROTEZIONE
(AI SENSI DELL'ART.15 L.N. 1779/5)
CODICE NUMERO
1_ OASI ALVIANO
2_ OASI PALOMBARO
3_ OASI DI NAZI
4_ OASI DEL LAGO DI VICO
5_ OASI COLLEVALLE

Tav_2.1.1. Preesistenze Storico-Archeologiche scala 1: 75.000 (fonte: Provincia di Viterbo)

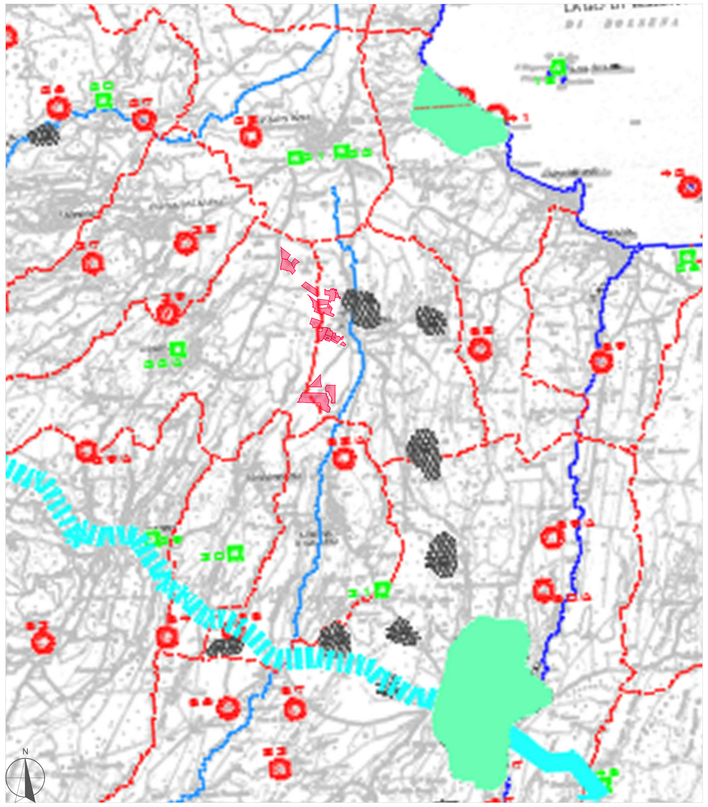

Perimetro del lotto

CONFINI PROVINCIALI
CONFINI COMUNALI
CORSI D'ACQUA PRINCIPALI
CORSI D'ACQUA AFFLUENTI PRINCIPALI

VIABILITA' ANTICA CERTA
VIABILITA' ANTICA IPOTETICA
AREE ARCHEOLOGICHE NOTEVOLI

NECROPOLI

1 - S.Middeo
2 - Lattarese
3 - Casale Grullesca
4 - Casale Pian Santo
5 - Fiorano
6 - Pontenuovo Barone
7 - Vetrana, Picarano, Torrenuova, Caprinlia, Berlese
8 - Casale Pian Sano, Spiante, Palazzum, Olmo Bello, Ara della Crocetta, S.Bernardino, Baccoce
9 - Fabrenar
10 - Tecne della Fontanelle
11 - Casale Pian Vecchio
12 - Chiesa Farnese
13 - Nutella - Nor igliene
14 - Necropoli di Pianrosso
15 - Casale Grisolo
16 - Casale Pian Casale Quaglia
17 - Tombe
18 - Necropoli di Toresne
19 - Sabe e di Malano Necropoli
20 - Poggio Olivetto
21 - Necropoli di Ischia
22 - Necropoli della Pelledura
23 - Necropoli di Pian di Vico
24 - Pellicciaro
25 - Pellicciaro
26 - Casale Itieri
27 - Necropoli di Tuscania
28 - Necropoli di Musarna
29 - Necropoli di Pian del Lino
30 - Necropoli di Grotte
31 - Necropoli del Barco
32 - S. Liseio
33 - Necropoli di S.Eutizio
34 - S. Costanzo
35 - S. Agostino
36 - Pian del Cangani
37 - Necropoli di Valdisone
38 - Necropoli di Norchia
39 - Necropoli di Pian Mommeo
40 - Necropoli di Castellone
41 - Grotte Porcino
42 - Pian del Cangani
43 - Bandita Pantale
44 - Necropoli Tecchiena
45 - Necropoli di Tecchiena
46a - Poggio d. Sergente,Macchia d.Turchino
47 - Casale Gelsicchi
48 - Necropoli di Blera
49 - Pian di Mola
49 - Necropoli di Barbarano Romano
49 - Manor Fortino
50 - Pianeccia, Piano di Fogliano
51 - Vignale
52 - Casale di Vico Morino
53 - Poggio Cavaliere
54 - Casale Mercuria
55 - Pozzo Marino
56 - Statione di capraccia
57 - Casale Pantano
58 - Casale Aghata
59 - Cerquete
60 - Necropoli di Sutri
61 - Poggio S.Francesco, Bosco Fontana
62 - Sutri
63 - Poggio delle Colonnette
64 - Macchia Trufinal
65 - Casale Pian di Conte
66 - Necropoli di Civita Castellana
67 - Casale Gorgonzola
68 - Cimitero
69 - Precisa
70 - Valle Rida
71 - Poste Marchione
72 - Casal d'Asso
73 - Casale Pian Vecchio
74 - Casale Pian Mommeo
75 - Necropoli di Castellone
76 - Colle Casale
77 - Scipio/a - Castellum Anserium
78 - Pilastro
79 - Reggio di Cosino
80 - Castellaccio
81 - Arsilia di Pontecelio
82 - Castel Giunio
83 - Castell'Arsenia
84 - Castellina della Roccaccia
85 - Castellina Nuova
86 - Castel Cardinale
87 - Sellitrea
88 - Valle dione
89 - S.Giusto
89 - Castell'Arsilio
89bis - Casale S. Savino
90 - Monte Leone
91 - Casale Pian Mommeo
92 - Monte Rocchi
93 - Casamorella
94 - Castel Cerolignano
95 - Bacoccia
96 - Angeporna
97 - Monte Pianbone
98 - Ballatone
99 - Riello
100 - Casale Pilone
101 - Monte Cimili
102 - Pinemione
103 - Cervione
104 - Poggio Sano Quadro
105 - Pian Vecchio
106 - Colle Casale
107 - Scipio/a - Castellum Anserium
108 - Pilastro
109 - Reggio di Cosino
110 - Castellaccio
111 - Arsilia di Pontecelio
112 - Castel Giunio
113 - Castellina della Roccaccia
114 - Castellina Nuova
115 - Castel Cardinale
116 - Sellitrea
117 - Valle dione
118 - S.Giusto
119 - Castellina
120 - Leguevio
121 - (Il Tom (chem)
122 - Valle Nibbi
123 - Casale Pian Vecchio
124 - Monte Rocchi
125 - Fontileo
126 - Torre dei Giovani
127 - Falerii Novi chiesa
128 - Falerii Novi Forbet
129 - La Torre
130 - Castellina
131 - Castelle di Fabione
132 - Castelle Pecchio
133 - Castelle Pecchio
134 - Castellina
135 - Monterosone Vecchia
136 - Il Castellaccio
137 - Sfelone
138 - Pian Vecchio
139 - Poggio Sallgrano
140 - Monte Cabi
141 - Poggio Pelen
142 - Il Fornolero
143 - Castellina Grande
144 - Sentorese
145 - S. Biagio
146 - S. Agnese
147 - Nuovo
148 - Pian del Bret
149 - Fabbrese
150 - Castellina
151 - Castellina
152 - Castellina
153 - Castellina
154 - Castellina
155 - Castellina
156 - Castellina
157 - Castellina
158 - Castellina
159 - Castellina
160 - Castelle di Fabione
161 - Castelle Pecchio
162 - Castelle Pecchio
163 - Castellina
164 - Castellina
165 - Monterosone Vecchia
166 - Il Castellaccio
167 - Sfelone
168 - Pian Vecchio
169 - Poggio Sallgrano
170 - Monte Cabi
171 - Poggio Pelen
172 - Il Fornolero
173 - Castellina Grande
174 - Sentorese
175 - S. Biagio
176 - S. Agnese
177 - Nuovo
178 - Pian del Bret
179 - Fabbrese
180 - Pinemione
181 - Torre Chiarella

INSEDIAMENTI ABBANDONATI

1 - Giardino
2 - Pian Vecchio
2A - Alcarone Vecchio
3 - Poggio Tiraquilla
4 - Sugnarese
5 - Sassoni Sud
6 - Casale Sassoni Nord
7 - Valdarno
8 - Monte Bacco
9 - Lago di Mezzano
10 - Poggio Montione
11 - Pian Vecchio
12 - Grotta torre
13 - Tarsna
14 - Pian Maricalo
15 - Mezzano Sud
16 - Poggio di Sermugnano
17 - Sgrigni
18 - S. Andrea
19 - Casale Pian Sano
20 - Castel Giulio
21 - Scarcola
22 - Castellanese
23 - Castellanese Lamonacello
24 - Castellanese di Lamone
25 - Fosse dell'Arsa
26 - Rechito
27 - Cerone
28 - Monte Solente
29 - Pian Vecchio
30 - Barbarano di Centro
31 - Fiorano
32 - Fosse S. Pietro
33 - Chiesa del Vescovo, Infernetto
34 - Casale Pian Vecchio
35 - Poggio Cimino
36 - Fontana di Villa, Grotta della Stiera, Cantone di Piano, Grotta del Richerchio
37 - Castiglione
38 - Pian Vecchio
39 - Castellaccia
40 - Bisenzio
41 - Bisenzio Sud
42 - Grado Marmora
43 - Pian Vecchio
44 - La Rocchette
46 - Pianrosso
47 - Bisenzio
48 - Fornolero
49 - Torre Cerquada
50 - Abbadia di Fonte
51 - Valdi
52 - Castello Rossi
53 - Mangiarone
54 - La Pineine
55 - Pellebrera
56 - S. Giuliano
57 - Casale Pian Vecchio
58 - Alcarone della Pieve
58A - Civitella
59 - Castel d'Asso
60 - Castel d'Asso
61 - Poggio Pellicciaro
62 - Pian del Vecchio
63 - Pian del Vecchio
64 - Pian del Vecchio
65 - Pian del Vecchio
66 - Pian del Vecchio
67 - Pian del Vecchio
68 - Pian del Vecchio
69 - Pian del Vecchio
70 - Pian del Vecchio
71 - Pian del Vecchio
72 - Pian del Vecchio
73 - Pian del Vecchio
74 - Pian del Vecchio
75 - Pian del Vecchio
76 - Pian del Vecchio
77 - Pian del Vecchio
78 - Pian del Vecchio
79 - Pian del Vecchio
80 - Pian del Vecchio
81 - Pian del Vecchio
82 - Pian del Vecchio
83 - Pian del Vecchio
84 - Pian del Vecchio
85 - Pian del Vecchio
86 - Pian del Vecchio
87 - Pian del Vecchio
88 - Pian del Vecchio
89 - Pian del Vecchio
90 - Castel d'Asso
91 - Castel d'Asso Vecchio (Rocca Respampani)
92 - Fogliano - La Mirne
93 - Castel di Sebre
94 - Civitavella
96 - Nicolin
97 - Pian Mommeo di Perlignano
97 - Poggio Mommeo
98 - La Palmanna
99 - Monte Cimino
100 - Monte Venere
101 - Pian Vecchio
102 - Forchia
103 - Cerciana Diroto
104 - Castellaccio Pianeglani
105 - Monte Di Mezzodì
106 - Rapicetto
107 - Castellaccio
108 - Casale Anserino
109 - Pian Vecchio
110 - Torrionaccia
111 - Vallicella
112 - Castellanese
113 - Mortemma
114 - Pian Vecchio
115 - La Cerillina
116 - Poggio della Rotonda
117 - Porta Clementina
118 - Fontanelle delle Streghe
119 - Castellaccio di Crocifis
120 - La Selbia
121 - Centocelle
122 - Serpinino
123 - Fosso Crisio
124 - Pian Vecchio
125 - M. Fogliano
126 - Grotta Porcina: insediamento
127 - La Serpara
128 - Petrella
129 - Pian Vecchio
130 - Fontana Marzio
131 - La Cisnerva
132 - Pozzo Colonna
133 - Barbone
134 - Pian Vecchio
135 - Crocetta
136 - Petrella
137 - Pian Vecchio
138 - S. Giuliano
139 - Poggio della Stella
140 - Lauri ad Algenze
141 - Vignale
142 - Casale della Neve
143 - La Fonte
144 - Pietrone
145 - Casale Vignale
146 - Castellina di Giociano
147 - Sfelone
148 - Monte Mamerino
149 - Pontenuovo Cavaliere

MONUMENTI ISOLATI

1 - Mulinum della Quercia
2 - S. Egidio
3 - S. Maria della Celonne
4 - Il Pregiatorio
5 - Mulinum Vecchio
6 - S. Maria del Cipolino
7 - S. Maria di Castelvecchio
8 - Castellaccia
9 - Ponte Cavamal in Val d'Lungo
10 - Ponte Sodo
11 - Pontenelle
12 - Mulinum
13 - S. Benedetto
14 - Mulinum della Salva
15 - Mulinum di Cornelia/Anche
16 - S.Flaviano
17 - Mulinum dell'Alato
18 - Isola Bisentina
19 - Mulinum
20 - S. Maria di Sele
21 - Mulinum del Mezzo
22 - Mulinum della Selune
22a - SZ gallo
23 - Ponte Sodo Cerrellino di Centro
24 - Grotte Nuove
25 - Grotte Mitte
26 - Cornetto
27 - S. Lucia
28 - Mulinum (stipe votiva)
29 - Mulinum del Tufo
30 - Stipe votiva di Terrenuovo
31 - Mulinum del Cerro
32 - S. Maria di Monte Gradi
33 - Mulinum Nuovo
34 - Mulinum del Piano
35 - S. Maria di Luco
36 - Osteria
37 - Ponte Rotto
38 - Cisternellette
39 - Mulinum dell'Ulivo
40 - S. Fortin
41 - La Pieve
42 - Insieme strutture di Vignanello
43 - Mulinum
44 - S. Agostino Vecchio
45 - S. Pantaleo
46 - Rocca Respampani
47 - Ponte Sodo
48 - Mulinum del Soccorso
49 - S. Egidio
50 - Cerchi S. Maria
51 - Grotta Porcina: materiale pre-cristiano
52 - Mulinum della Salva
53 - S. Benedetto
54 - S. Simone
55 - S. Simone
56 - S. Quirico
57 - S. Benedetto
58 - Cisternellino Scavato
59 - Cisternellino Vignale
60 - Cisternellino Celle
60A - Falerii Novi Abbazia
61 - Cisternellino Ponte Sassarini
62 - Cisternellino Sassi Cafati
63 - Mulinum del Carmine
64 - Casa sotto dei Cappuccini
65 - Villa Oberwalder
66 - Ponte Sodo Sassi
67 - Pelasco Oliveschi
68 - Pantilleo
69 - Pelasco Abiri
70 - S. Costantino - Commenda
71 - Mulinum dei Frescoti
72 - Mulinum del Luco
73A - S. Angelo
73 - Pelasco Tarone
74 - Marrocchi
75 - Mulinum del Piano

Tav_2.2.1_Sistema Ambientale Paesistico scala 1: 75.000 (fonte: Provincia di Viterbo)

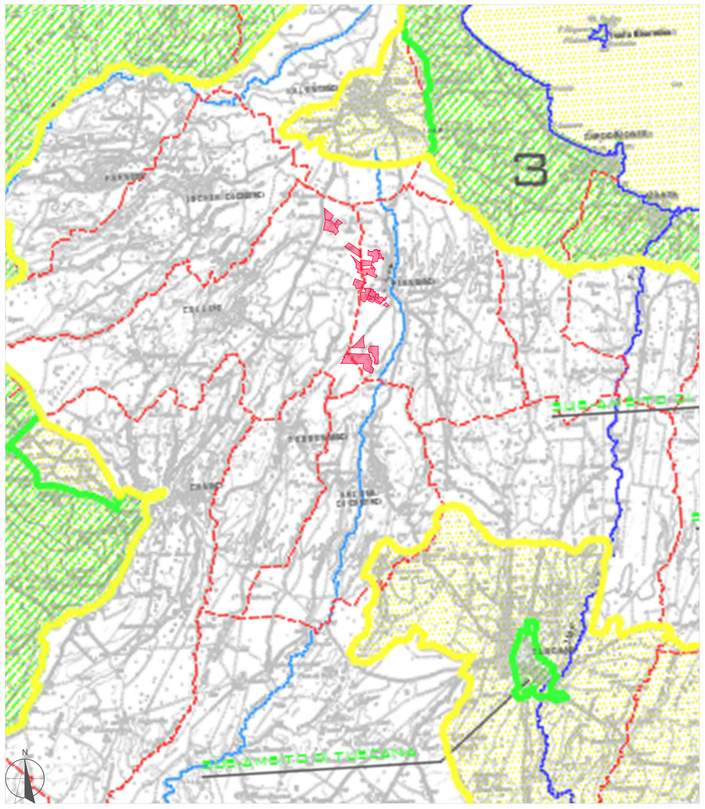

Perimetro del lotto

CONFINI PROVINCIALI
CONFINI COMUNALI
FIUMI PRINCIPALI
FIUMI AFFLUENTI PRINCIPALI

PTP SUB-AMBITI

SISTEMI PAESISTICI

SISTEMI PAESISTICI

1	VALLE DEL PAGLIA E MONTE RUFENO
2	VALLE DEL FIORA - SELVA DEL LAMONE
3	CONCA DEL LAGO DI BOLSENA
4	ZONA DEI CALANCHI
5	CORSO DEL FIUME FIORA E LITORALE VITERBESE
6	CORSO DEL FIUME MARTA
7	LE FORRE DI CASTEL D'ASSO E DI NORCHIA
8	DA FERENTO A VITERBO
A	APPARATO VULCANICO CIMINO E VICANO
9	Sorano nel Cimino
11	S.Eutizio
10a	Vitorchiano - Selva di Malano
10c	Chia
12	Selva di Vallerano e Vignanello
13a	S.Martino al Cimino
13b	Lago di Vico
13c	Caprarola
13d	Ronciglione - Rio Vicano
B	TEVERE NORD
10b	Area del Tevere e del Vezza
10d	Piana del Tevere presso Lugnello
10e	Piana di Orte e pendici del Cimini
10f	Grande Tevere Nord
10g	Vallone di Galeso
10h	Piana del Tevere presso Borghetto
17	VALLE DEL TREJA
C	VALLI DEL F. MIGNONE E AFFLUENTI
14a	Villa S.Giovanni in Tuscia
14b	Barbarano Romano - Blera
18	Civitella Cesi - Tolfa - Manziana
19	Veiano - Fiume Mignone
21	Monti della Tolfa

Tav_3.4.1_Insediativo P.R.G. scala 1: 75.000 (fonte: Provincia di Viterbo)

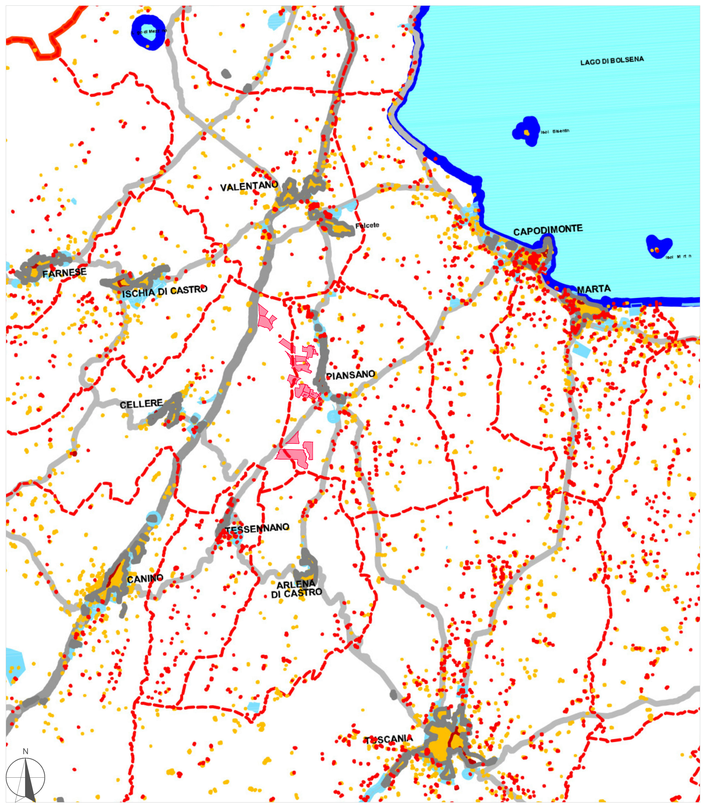

Perimetro del lotto

CONFINI PROVINCIALI
CONFINI COMUNALI
AUTOSTRADE
RACCORDO ORTE-VITERBO-CIVITAVECCHIA
VIABILITA' PRINCIPALE
VIABILITA' SECONDARIA
FERROVIE DI INTERESSE NAZIONALE
FERROVIE DI INTERESSE LOCALE-REGIONALE
FERROVIE DI INTERESSE TURISTICO

NUCLEI STORICI DA PRG
TESSUTO INSEDIATIVO ANTERIORE AL 1990
EVOLUZIONE INSEDIATIVA DAL 1990 AL 2000
AGGLOMERATO URBANO COMPATTO AL 1990
INVILUPPO DEI PRG (INCLUSE ZONE TURISTICHE)

COMMISSIONE PROVINCIALE ORDINE DEI DOTTORI AGRONOMI E DOTTORI FORESTALI
N. 774 SEZ. A
DOTTORE AGRONOMO
SARDO
DARIO SAVERIO SARDU

REGIONE LAZIO

COMUNI DI : CELLERE (VT) E PIANSANO (VT)

Centrale Solare "Uliveto agrivoltaico del Lazio" da 64.898,64 kWp

Proponente: **SKI 16 S.R.L.**
Via Caradosso N. 9 - 20123 Milano (MI)
Statkraft

Investitore agricolo superintensivo : OXY CAPITAL ADVISORS **OXY CAPITAL ADVISORS S.R.L.**
Via A. Bertani, 6 - 20154 Milano - Italia

Partner:
OLIO DANTE
progetto verde studio di architettura del paesaggio
AEDES GROUP ENGINEERING
MADE RINNOVABILI

Titolo: Inquadramento su PTPG Provincia

N° Elaborato: **17**

Cod: **VT_05**

Scala: 1:75.000

tipo di progetto:
○ RILIEVO
○ PRELIMINARE
● DEFINITIVO
○ ESECUTIVO

Progetto dell'inserimento paesaggistico e mitigazione

Progettista:
Agr. Fabrizio Cembalo Sambiase
Arch. Alessandro Visalli

Collaboratori:
Agr. Rosa Verde
Arch. Anna Sirica
Urb. Enrico Borrelli
Urb. Daniela Marrone
Urb. Patrizia Ruggiero

Progettazione elettrica e civile

Progettista:
Ing. Rolando Robecchi
Ing. Marco Ballerini

Collaboratori:
Ing. Simone Bianchi
Ing. Gisella Romano

Consulenza geologica
Geol. Gaetano Ciccarelli

Consulenza archeologia
Archeol. Concetta C.Costa

rev.	descrizione	data	formato	elaborato da	controllato da	approvato da
00	Consegna	Dicembre 2022	A0	Patrizia Ruggiero	Alessandro Visalli	Fabrizio Cembalo Sambiase
01						
02						
03						
04						