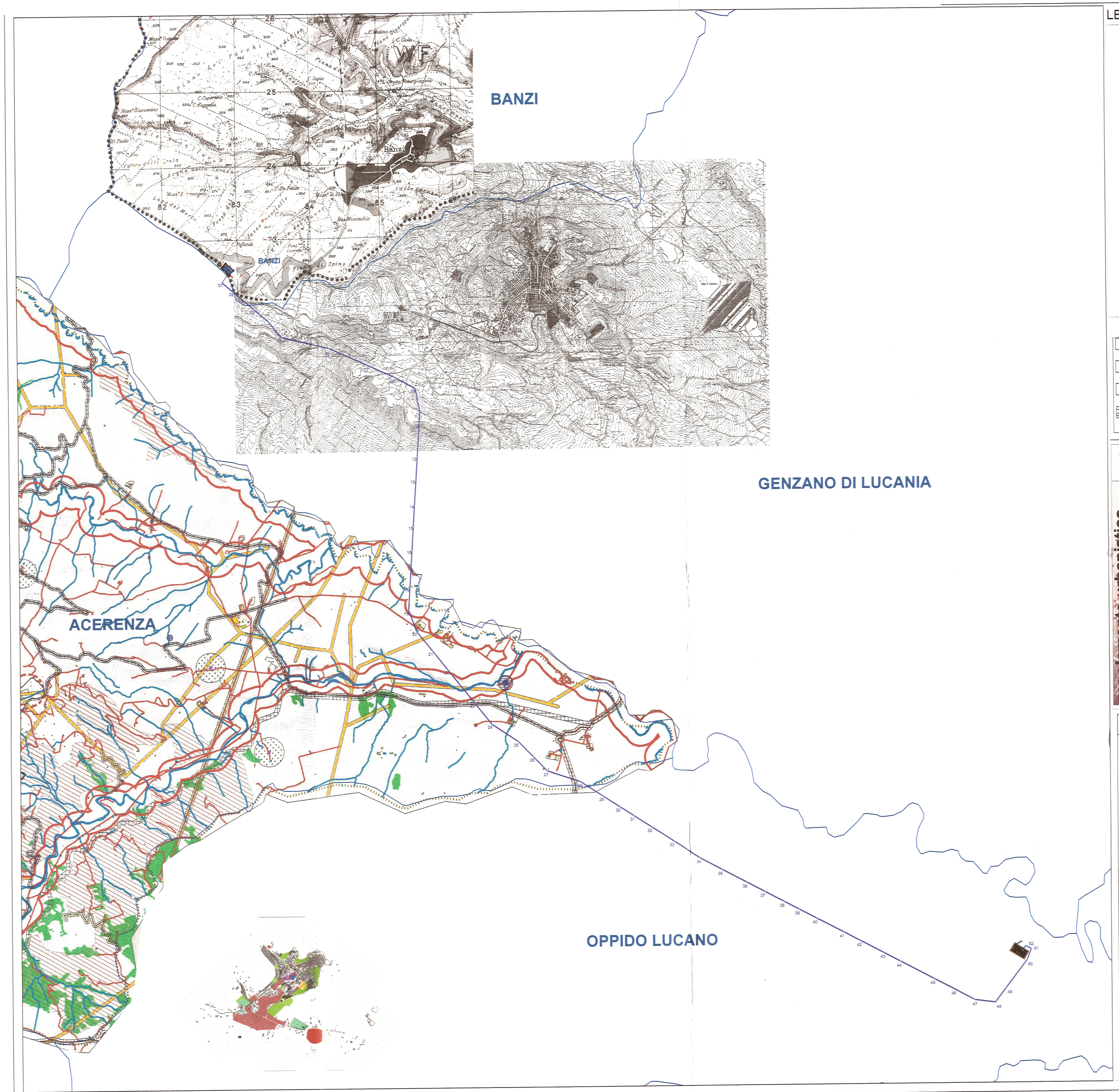

LEGENDA PRG COMUNE DI BANZI

- DELIMITAZIONE TERRITORIO COMUNALE
- CENTRO ABITATO E RELATIVE ZONE DI ESPANSIONE
- ZONA PER INSEDIAMENTI TURISTICI
- ZONA PER INSEDIAMENTI PRODUTTIVI
- DELIMITAZIONE AREE SOTTOPOSTE A VINCOLO ARCHEOLOGICO
- DELIMITAZIONE AREA SOGGETTA A VINCOLO PAESISTICO
- STRADE STATALI E PROVINCIALI
- BRADANICA
- INCOLLAMENTO BANZI-GENZANO (in costruzione)
- INCOLLAMENTO CON PALAZZO S BRADANICA (previsione del P.R.G.)
- ZONE IRRIGUE
- ZONE AGRICOLE
- DELIMITAZIONE INVASO DI GENZANO
- DELIMITAZIONE QUOTA SUP. A 600 m.s.l.m.
- DELIMITAZIONE QUOTA SUP. A 500 m.s.l.m.
- DELIMITAZIONE QUOTA SUP. A 400 m.s.l.m.

COMUNE DI GENZANO DI LUCANIA
(PROVINCIA DI POTENZA)

P.R.G.

Piano Regolatore Generale

CONTRODEDUZIONI ALLE OSSERVAZIONI DELLA REGIONE BASILICATA DI CUI ALLA D.G.R. N. 2101/2002

Il Responsabile U.T.C.
Ing. Gaetano PEPE

Tav. B4 — Planimetria dell'organizzazione del territorio comunale: Zone F (esistenti e di progetto), Zone D (artigianali), Zone T (turistico – alberghiero e viabilità (esistente e di progetto). PIANO RIALTA IN LOCALITÀ PIANO LA MARE S.S.L.J. 407 Km. 49,8 (ex 106).

Scala 1:4.000

LEGENDA

- Zona Fe (1-2-3-4) - Pubblica di interesse generale esistente
- Zona Fp (1-2-3-4) - Pubblica di interesse generale di progetto
- Zona F5 cimitero esistente
- Zona F5/a di rispetto cimiteriale
- STRADA DI PROGETTO
- STRADA ESISTENTE O IN COSTRUZIONE
- Zona D1 - Area P.I.P. C.da Visciglioia
- Zona D3 - Area produttiva C.da Pietrale
- Zona D4 - Area P.I.P. - ampliamento C.da Visciglioia
- Zona H - Turistico - alberghiero e agriturristico

- FABBRICATI PUBBLICI IN COSTRUZIONE
- FABBRICATI DIMOLITI
- FABBRICATI OGGETTO DI PERMESSO DI COSTRUIRE RILASCIATO, IN COSTRUZIONE REALIZZATI E NON, NON PRESENTI NELLA CARTOGRAFIA AEREOFOTOGRAMMETRIA
- OPERE PUBBLICHE APPROVATE, IN COSTRUZIONE REALIZZATE E NON, NON PRESENTI NELLA CARTOGRAFIA AEREOFOTOGRAMMETRIA

Regione Basilicata
Comune di Oppido Lucano
Provincia di Potenza

regolamento urbanistico
(L.R. n. 23/99 - Legge Regionale) 97 - 01 - 11 Quadro Unico e s.m.i.



Responsabile del procedimento: Ing. DORATO RAMIRINO
Progetto: arch. ANTONIO BRICCIULLA
Gruppo di lavoro: coordinatore arch. F. Accetta, Donofrio; arch. A. Lorusso, Sciarmelino; arch. Giovanna, Salvagno
Data: Gennaio 2006
Tav. 17
scala 1:2000
Stato di situazione del PRG vigente

LEGENDA

ANALISI:
ATTREZZATURE PUBBLICHE E DI USO PUBBLICO ESISTENTI

- ISTRUZIONE
  - Asilo nido
  - Scuole materne Suore
  - Scuola materna
  - Scuola elementare
  - Scuola media
- SOCIALE COLLIVE
  - Municipio
  - Vigili urbani
  - Carabinieri
  - Bagni pubblici
  - Protezione civile
  - Polizia
  - Centro diurno per minori
  - Banca
  - Ambulanza
  - Ambulatori medici
  - Farmacia
  - Posta e telecomunicazioni
  - Stazione carabinieri
  - Biblioteca comunale
  - Ufficio acquedotto
  - Chiesa madre
  - Cross Rosso
- PARCHEGGI PUBBLICI
- ATTREZZATURE E SERVIZI D'INTERESSE GENERALE
- Cimiterio Agreto
- EDIFICI - AREE DI PROPRIETA' PUBBLICA CERAMENTE E NON
- Piazze e verde pubblico attrezzato
- Parco urbano pubblico
- Sportivi:
  - campo di calcio
  - campo da tennis
  - circolo nautico
  - calcetto
  - palestre (esistenti e costruenti)

- P PARCHEGGI E PIAZZE NON ATTUATI
- VERDE PUBBLICO ATTREZZATO, SERVIZI PUBBLICI NON ATTUATI
- ZONE C DI ESPANSIONE RESIDENZIALE NON ATTUATE
- ZONE C DI ESPANSIONE RESIDENZIALE ATTUATE
- ZONE E* - soggette a recupero e ristrutturazione
  - △ sopraelevazione
  - ◇ interventi di dettaglio
- EDILIZIA PRIVATA LOTTI RESIDENZIALI E SAGOME DI INGOMBRO MAX
- VIABILITA' DI PIANO NON ATTUATA
- ZONA PER ATTREZZATURE TURISTICHE NON ATTUATA
- ZONA IN PARTE EDIFICATA DEMANDATA A PIANO ATTUATIVO NON ATTUATA

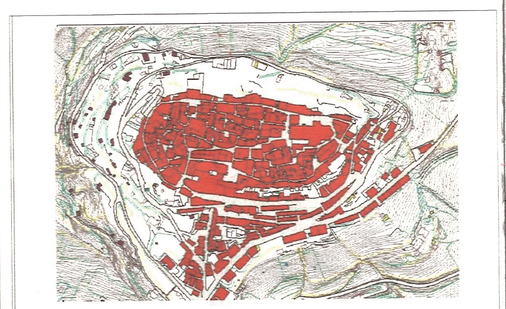

REGOLAMENTO URBANISTICO
(L.R. n.23/99)

elaborato n. **06**

oggetto:
ANALISI DELLO STATO DI FATTO TERRITORIO COMUNALE
Vincoli territoriali.
Quadro di unione.

scala *1:20.000*
data *25/06 /2007*
aggiornamento
riferimento

Progettisti:
Prof. Arch. Pierpaoloppa PONTRANDOLFI
Dott. Arch. Barbara MARIANI

Relazione geologica
Dott. Geol. Rocco VENNAUX*
Dott. Geol. Clemente M. TUCCI

Consulenti
Dott. Ing. Bernardino MURGANTE
Dott. Arch. Michele SCAVETTA
Dott. Arch. Maria Antonella PONTRANDOLFI

LEGENDA

- Confini comunali
- Viabilità principale
- Viabilità principale di progetto
- Viabilità secondaria

linee elettriche principali
- 150 KW
- 20 KW

- Fascia rispetto invaso di Acerenza
- Fascia rispetto sorgenti
- Fascia rispetto fiumi
- Fascia rispetto viabilità statale
- Fasce rispetto viabilità principale
- Fascia rispetto viabilità principale di progetto
- Fascia rispetto ferrovia
- Fascia di rispetto linea elettrica 20 kw
- Fascia rispetto linea elettrica 150kw
- Fascia di rispetto depuratore
- Vincolo cimiteriale
- Vincolo idrogeologico
- Rischio idrogeologico classe 1
- Rischio idrogeologico classe 2
- Rischio idrogeologico classe 3
- Rischio idrogeologico classe 4
- Aree del demanio comunale in altro comune
- Idrografia
- Invaso di Acerenza
- Usi civici
- Edifici esistenti
- Area urbanizzata.shp
- Aree archeologiche
- Boschi
- Depuratore
- Fontane

LEGENDA

- Limiti Comunali
- Nuovo Tracciato AT a 150KV in progetto con posizionamento tralicci
- Stazione di Utenza e Area Sotto Stazione TERNA a 150kV
- Area Stazione TERNA a 380kV con raccordi - autorizzata
- Tralicci e corrispondente numerazione

Veronagest

REGIONE BASILICATA
Comuni di Banzi, Palazzo San Gervasio e Genzano di Lucania (PZ)

DD 332 16/6/2014
3/7/2014



Parco Eolico Piano delle Tavole

VARIANTE OPERE RTN (AU D.D. 528/2013)

PROGETTAZIONE
TENPROJECT

TEN PROJECT S.r.l.
Via A. De Gasperi 61
82016 San Giorgio Del Sannio (BN)
p.i. 01466640620
info@tenproject.it

PROGETTO DEFINITIVO		DATA : Novembre 2013
ALLEGATO RTN.4.4	INSERIMENTO OPERE DI PROGETTO SU PRG	AGGIORN. :
		SCALA : 1:25.000

VRG WIND 127 Srl

Referenti: Ing. Fedele Manolo FIORINO
Geom. Michele BENEDETTO

Progettisti: Ing. Vittorio IACONO
Arch. Nadia TIRELLI

ORDINE DEGLI INGEGNERI DELLA PROVINCIA DI BENEVENTO — DOTT. ING. IACONO VITTORIO — SEZIONE A — SETTORE: INGEGNERIA INDUSTRIALE E DELL'INFORMAZIONE — N. ISCRIZ.: 13366

ORDINE DEGLI ARCHITETTI PIANIFICATORI PAESAGGISTI E CONSERVATORI DELLA PROVINCIA DI BENEVENTO — NADIA TIRELLI — ARCHITETTO — N. 820

Questo elaborato è di proprietà di Veronagest Spa ed è protetto a termini di legge

REV.	DATA	REDAZIONE sigla	REDAZIONE firma	CONTROLLO-EMISSIONE settore	CONTROLLO-EMISSIONE sigla	CONTROLLO-EMISSIONE firma	DESCRIZIONE
00	NOV 2013	LR		PCA	NT		VARIANTE OPERE RTN (AU D.D. 528/2013)