

DD 552 16/6/2014  
3/7/2014  
H

REGIONE BASILICATA

Comuni di Banzi, Palazzo San Gervasio e Genzano di Lucania (PZ)



# Parco Eolico Piano delle Tavole

## VARIANTE OPERE RTN (AU D.D. 528/2013)

PROGETTAZIONE



**TEN PROJECT S.r.l.**

Via A. De Gasperi 61  
82018 San Giorgio Del Sannio (BN)  
p.i. 01465940623  
info@tenprojet.it

<b>PROGETTO DEFINITIVO</b>		DATA : Novembre 2013
		AGGIORN. :
ALLEGATO RTN.SIA3.INT	<b>RELAZIONE PAESAGGISTICA NOTE INTEGRATIVE</b>	SCALA :

VRG WIND 127 Srl

Progettisti: Ing. Vittorio IACONO  
Arch. Nadia TIRELLI

ORDINE DEGLI INGEGNERI DELLA PROVINCIA DI NAPOLI

DOTT. ING.  
**IACONO VITTORIO**  
SEZIONE A  
SETTORE: CIVILE E AMBIENTALE -  
INDUSTRIALE - DELL'INFORMAZIONE  
N° ISCRIZ.:  
**13366**


ORDINE DEGLI ARCHITETTI / PIANIFICATORI - PAESAGGISTE CONSULENTI

**NADIA TIRELLI**  
ARCHITETTO  
N° 329  
PROVINCIA DI BENEVENTO - BIODIVERSITÀ

Referenti: Ing. Fedele Manolo FIORINO  
Geom. Michele BENEDETTI

Questo elaborato è di proprietà di Veronagest SpA ed è protetto a termini di legge

REV.	DATA	sigla	firma	settore	sigla	firma	DESCRIZIONE
00	NOV 2013	AB			NT		CERTIFICAZ. USI CIVICI INTEGRAZIONE
				REDAZIONE			CONTROLLO-EMISSIONE

 <b>TENPROJECT</b>	<b>Relazione paesaggistica</b> <b>Nota integrativa</b>	Codice Revisione Data revisione Pagina	SE.PSG02.RTN.SIA03.INT 00 27/11/2013 1 di 12
---	---	---	---


**INDICE**

**PREMESSA ..... 2**

**Valutazioni delle interferenze tra linea area di progetto e usi civici ..... 6**

**Considerazioni conclusive ..... 11**

**Allegati (Certificazioni -Usi civici ) ..... 12**

	<b>Relazione paesaggistica</b> <b>Nota integrativa</b>	Codice Revisione Data revisione Pagina	SE.PSG02.RTN.SIA03.INT 00 27/11/2013 2 di 12
---	---	---	---

## PREMESSA


La presente relazione integra quanto già redatto nella relazione paesaggistica inerente alla linea RTN oggetto di Variante del Parco Eolico denominato "Piano delle Tavole" della potenza complessiva di 36,0 MW ricadente nei comuni di Banzi, Palazzo San Gervasio e Genzano di Lucania, autorizzato in data 23/07/2013 con D.D. n. 528/2013 in capo alla Società VRG Wind 127 srl, facente capo al Gruppo Veronagest SpA.

Facendo seguito alla certificazione pervenuta dalla regione Basilicata-Dipartimento Agricoltura, Sviluppo Rurale ed Economia Montana in data 22/11/2013 (riportata in allegato) in merito agli usi civici (arbitrarie occupazioni o demanio civico comunale) presenti sulle aree interessate della progettazione della Variante si evidenzia la presenza di terreni demaniali di uso civico comunale "arbitrariamente occupati" in agro al comune di Banzi e Genzano di Lucania (PZ).

Si ribadisce che gli interventi proposti nel progetto di Variante sono:

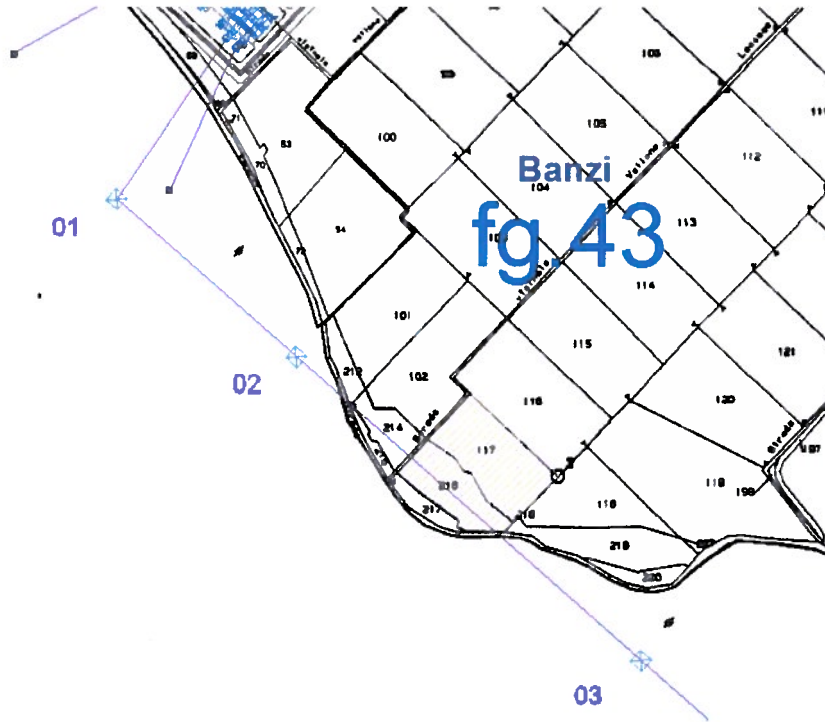
- una stazione elettrica di trasformazione 30/150 kV, detta stazione di utenza, atta alla trasformazione ed alla consegna dell'energia prodotta dal Parco Eolico, nonché connessione in antenna con le opere di rete;
- un breve collegamento in alta tensione a 150 kV, di circa 100 m, in cavo sotterraneo da realizzarsi per la connessione in antenna con la stazione elettrica di smistamento a 150 kV;
- una stazione elettrica di smistamento a 150 kV, da inserire in entra-esce su rete di trasmissione nazionale (da realizzarsi nel comune di Banzi), con relativi raccordi aerei di lunghezza pari a circa 100 m ciascuno, per il collegamento sulla linea elettrica aerea esistente RTN a 150 kV "Maschito Forenza-Genzano";
- un elettrodotto aereo alla tensione di 150 kV, della lunghezza di circa 16 km di collegamento tra la stazione di Banzi e la stazione da realizzarsi nel comune di Oppido Lucano in località Serra Viticosa.

Detti interventi hanno solo interferenze tra le particelle gravate da usi civici individuate in questa integrazione ed il solo sorvolo della linea aerea AT di progetto come riportato nelle immagini a seguire.

 <b>TENPROJECT</b>	<b>Relazione paesaggistica</b> <b>Nota integrativa</b>	Codice Revisione Data revisione Pagina	SE.PSG02.RTN.SIA03.INT 00 27/11/2013 3 di 12
---	---	---	---

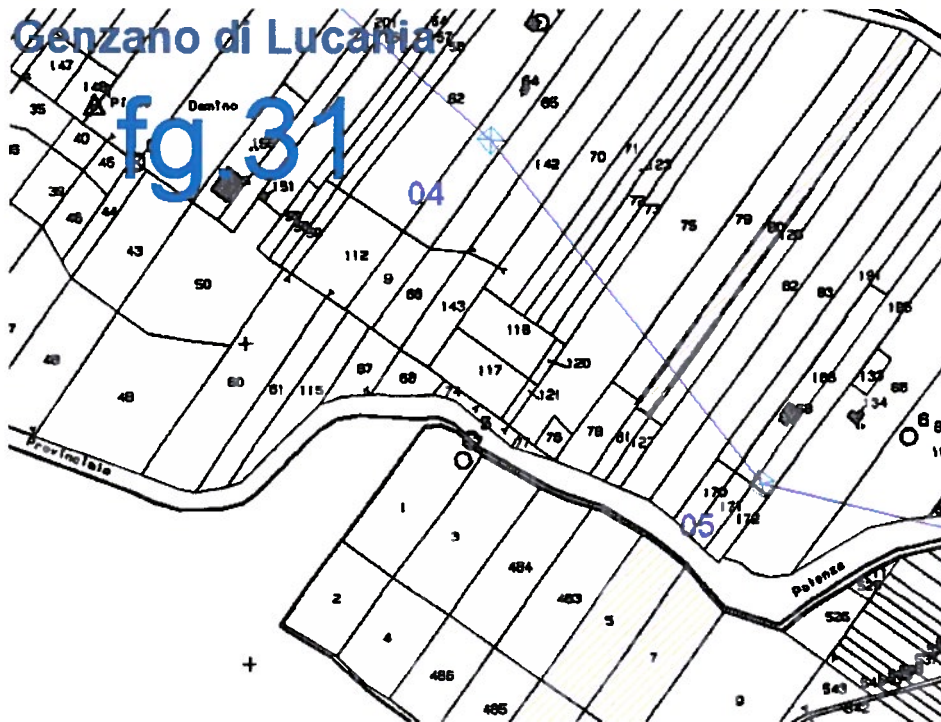
**Comune di Banzi:**

Fg.43 p.lle n. 216,117;



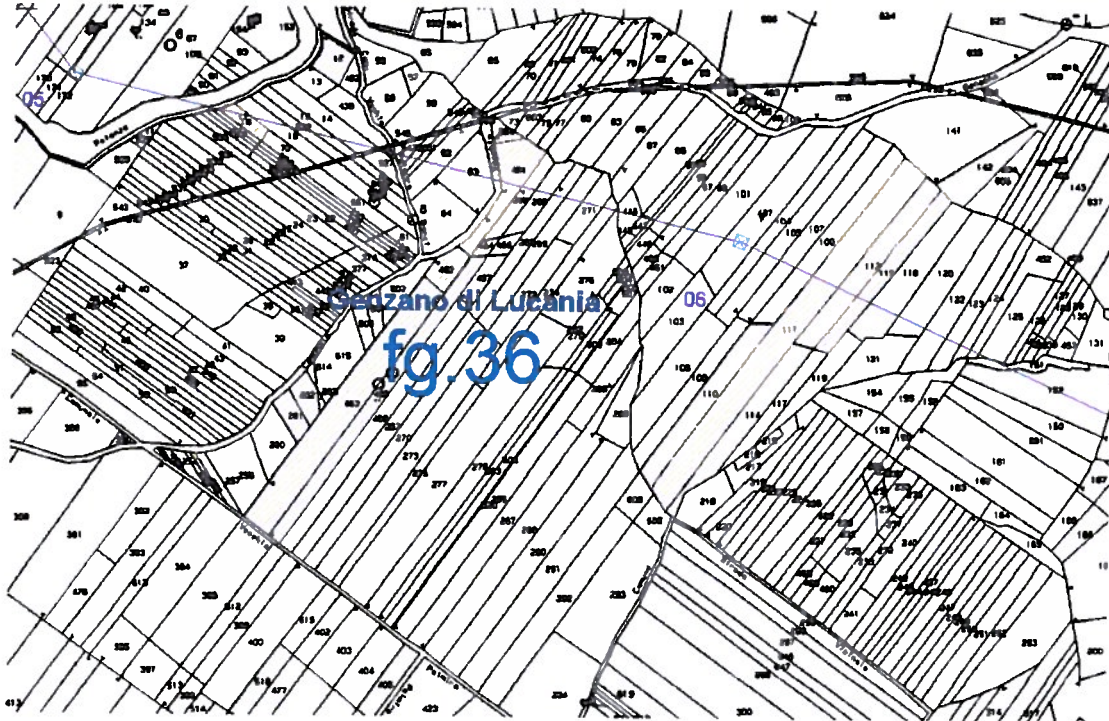
**Comune di Genzano di Lucania:**

Fg.31 p.lla 80

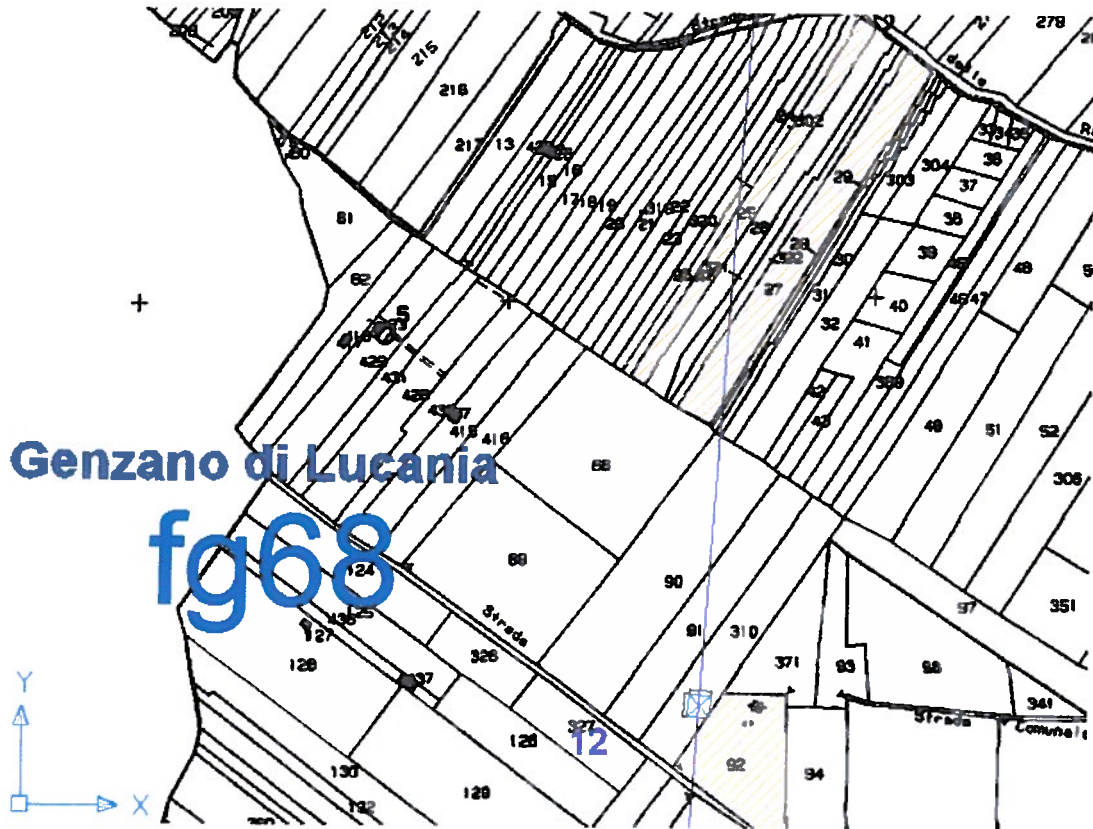


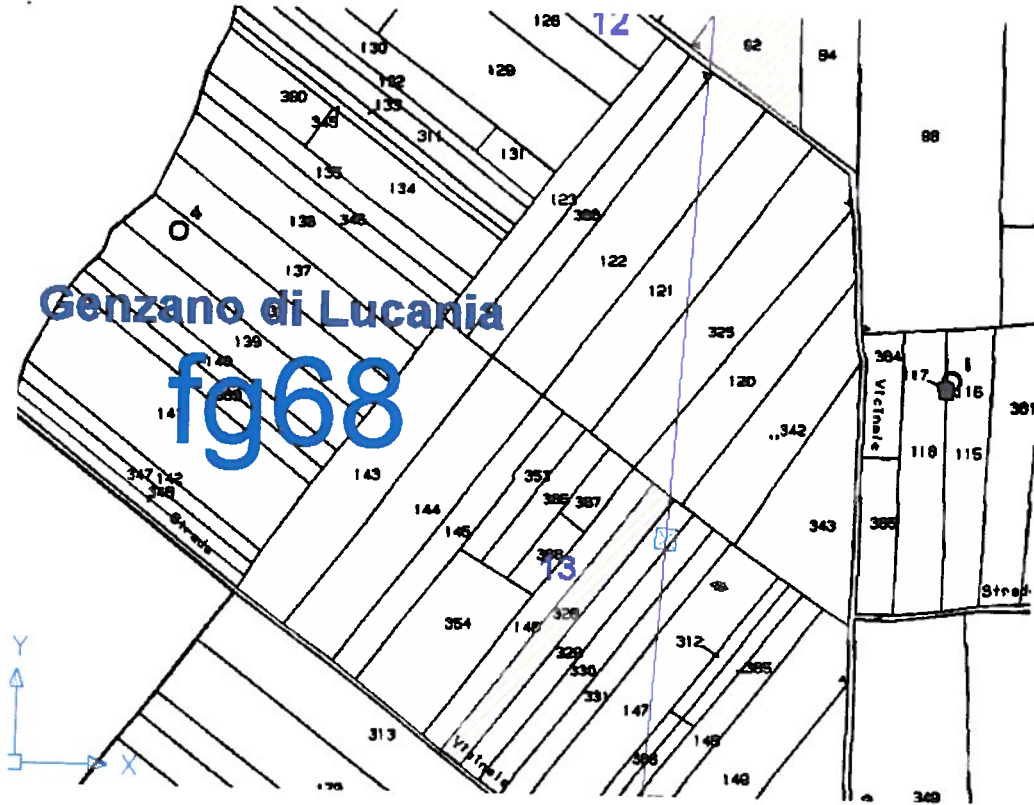



Fg.36 p.lle n.17,461,265,111 e 115



Fg.68 p.lle n.92,44,25,27,28



Fg.68 p.lle n.328


	<p align="center"><b>Relazione paesaggistica Nota integrativa</b></p>	<p>Codice Revisione Data revisione Pagina</p>	<p>SE.PSG02.RTN.SIA03.INT 00 27/11/2013 6 di 12</p>
---	---	---	---

## **Valutazioni delle interferenze tra linea area di progetto e usi civici**

Come si osserva dagli estratti catastali sopra riportati con indicazione della linea aerea AT di progetto, si evidenzia che in nessun caso si ha sovrapposizione diretta a terra delle opere rispetto alle aree gravate da usi civici, ovvero nessun sostegno interessa dette aree, ma si ha solo il sorvolo della linea.

Per le interferenze di seguito indicate:

- Fg.43 p.lle n. 216 del Comune di Banzi;
- Fg.31 p.lla 80 del Comune di Genzano di Lucania ;
- Fg.36 p.lle n.17,461,111 e 115 del Comune di Genzano di Lucania ;

si precisa che le stesse sono già state valutate nelle riprese fotografiche e fotomontaggi riportati nella Relazione Paesaggistica e nella tavola di valutazione dell'intervisibilità (cfr.RTN.SIA03 e RTN.SIA05) già depositate all'Uff. Urbanistica del Dip. Ambiente della Regione Basilicata.

Come evidente dalle riprese fotografiche e dai fotomontaggi che di seguito si ripropongono, si evidenzia che per le particelle di cui sopra non sono evidenti particolari peculiarità paesaggistiche e che le stesse presentano caratteristiche analoghe alle aree limitrofe ovvero che risultano attualmente destinate a seminativo. Le stesse inoltre sono spesso interessate da opere simili (altre linee esistenti).



**Figura 1: Panoramica linea elettrica esistente presso area SSE di Banzi -Vista verso sud-Est-ANTE OPERAM**



**Figura 2: Fotomontaggio dell'elettrodotta adiacente a linea elettrica esistente Area SSE di Banzi -Vista verso sud-Est con indicazione area ad uso civico (fg.43 p.la 216) POST OPERAM**





**Figura 3: Panoramica linea elettrica esistente presso incrocio SP22-SP6 –Vista verso sud -ANTE OPERAM**



**Figura 4: Fotomontaggio dell' elettrodotto adiacente a linee elettriche esistenti presso incrocio SP22-SP6 –Vista verso sud – Con indicazione delle aree gravate da uso civico. (Fig.31 p.lle n.80 Comune di Genzano di Lucania)-POST OPERAM;**




**Figura 5: Panoramica linea elettrica esistente presso incrocio SP22-SP6 –Vista verso sud -ANTE OPERAM**



**Figura 6: Fotomontaggio dell' elettrodotto adiacente a linee elettriche esistenti presso incrocio SP22-SP6 –Vista verso sud –con indicazione delle aree gravate da uso civico (Fig.36 p.lle n.17,461,111 e 115-Post operam).**



	<p align="center"><b>Relazione paesaggistica</b> <b>Nota integrativa</b></p>	<p>Codice Revisione Data revisione Pagina</p>	<p>SE.PSG02.RTN.SIA03.INT 00 27/11/2013 8 di 12</p>
---	--	---	---

Per le altre particelle, ricadenti nel comune di Genzano di Lucania al foglio 68 ed in particolare per le p.lle n.92,44,25,27,28 e 328, sono state effettuate opportune riprese fotografiche che ne evidenziano la natura. Anche in questo caso le opere non interesseranno mai direttamente il bene e le interferenze si limiteranno ad un mero sorvolo.

Fg.68 P.lle n. 44,25,27,28 del Comune di Genzano di Lucania ;



**Figura 7: Fotopiano con indicazione delle aree interessate da usi civici ed evidenza della stessa coltura per aree limitrofe.**

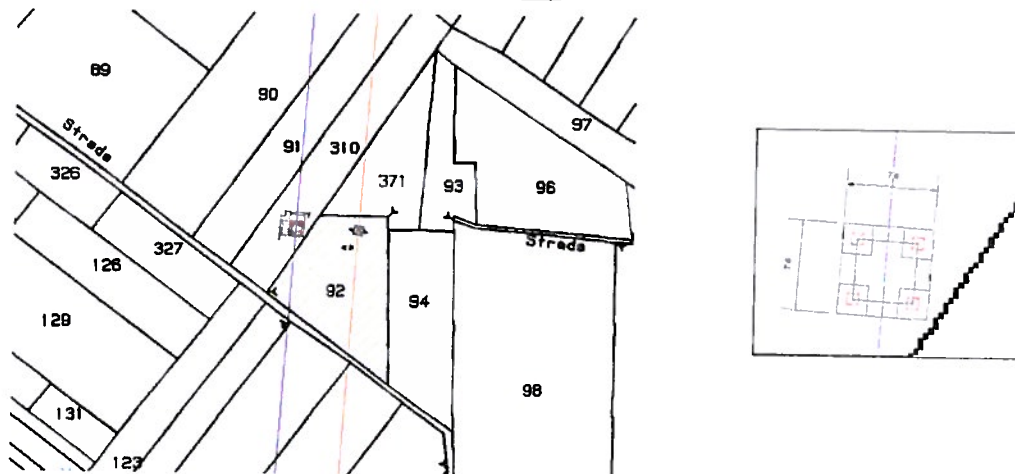


**Figura 8: Planimetria catastale con indicazione della linea di progetto, della linea esistente e delle aree gravate da usi civici.**



**Figura 9: Ripresa fotografica (foto n.1) delle aree interessate da usi civici interessate da coltivazioni di uliveti.**

Fig.68 p.lla 92 del Comune di Genzano di Lucania :




**Figura 10: Planimetria Catastale con dettaglio del traliccio presso la p.lla n.92, come si osserva gli ingombri del sostegno sono esterni alla particella interessata da usi civici.**



**Figura 11: Fotopiano con indicazione delle aree interessate da usi civici ed evidenza della stessa tipologia di coltura per aree limitrofe.**



**Figura 12: Ripresa fotografica (foto n.2) dell'area interessata da usi civici caratterizzata da opere simili e da coltivazioni di uliveti.**

	<p align="center"><b>Relazione paesaggistica</b> <b>Nota integrativa</b></p>	<p>Codice Revisione Data revisione Pagina</p>	<p>SE.PSG02.RTN.SIA03.INT 00 27/11/2013 10 di 12</p>
---	--	---	--

*Fg.68 p.lla 328 del Comune di Genzano di Lucania :*




**Figura 13: Planimetria Catastale con indicazione del sostegno presso la p.lla n.328 che ricade completamente esterno all'esterno delle aree gravate da sui civili.**



**Figura 14: Fotopiano con indicazione delle aree interessate da usi civili ed evidenza della stessa coltura per aree limitrofe.**



	<b>Relazione paesaggistica</b> <b>Nota integrativa</b>	Codice Revisione Data revisione Pagina	SE.PSG02.RTN.SIA03.INT 00 27/11/2013 11 di 12
---	---	---	--




**Figura 15: Ripresa fotografica (foto.n.3) dell'area interessata da usi civici caratterizzata da opere simili e da seminativi e coltivazioni di uliveti.**

Come si osserva, le particelle appena esaminate non si differenziano da quelle limitrofe, prive di vincolo, e sono caratterizzate dalla stessa tipologia di coltura. L'interferenza non sarà mai diretta ed avverrà in sorvolo. Per quanto evidenziato nella relazione paesaggistica principale, si ribadisce che i sostegni, comunque esterni ai predetti terreni, saranno allocati in aree localmente sgombre da alberature o vegetazione assimilabile a bosco così come accade anche per i sostegni relativi alle linee elettriche esistenti.

### **Considerazioni conclusive**

Concludendo, anche relativamente alle particelle qui esaminate, gravate da usi civici (arbitraria occupazione) secondo quanto certificato dalla Regione Basilicata in data 22/11/2013, non si è riscontrata alcuna rilevanza paesaggistica; si evidenzia inoltre come le stesse siano attualmente interessate da vari tipi di colture non dissimili da quelle delle particelle limitrofe. Anche per questi terreni sono piuttosto numerosi ed evidenti i "segni" infrastrutturali che qualificano in modo significativo l'intero ambito circostante, anche futuro. Pertanto data la natura stessa delle interferenze caratterizzate solo da sorvolo e date le caratteristiche delle particelle gravate da usi civici che non presentano particolari peculiarità rispetto alle aree ad esse limitrofe, si conclude che, coerentemente con quanto affermato nella relazione originaria, le interferenze risultano poco significative e come evidente dalle fotosimulazioni non comportano sostanziali alterazioni dal punto di vista visivo, risultando ben assorbite dal contesto territoriale, di per se già caratterizzato da opere simili.

 <b>TENPROJECT</b>	<b>Relazione paesaggistica Nota integrativa</b>	Codice Revisione Data revisione Pagina	SE.PSG02.RTN.SIA03.INT 00 27/11/2013 12 di 12
---	---	---	--

**Allegati (Certificazioni -Usi civici )**



REGIONE BASILICATA

DIPARTIMENTO AGRICOLTURA, SVILUPPO  
RURALE, ECONOMIA MONTANA  
UFFICIO SOSTEGNO ALLE IMPRESE  
AGRICOLE, ALLE INFRASTRUTTURE RURALI  
E ALLO SVILUPPO DELLA PROPRIETA'

Via Annibale Maria di Francia, n° 40  
75100 Matera  
Tel. 0835-284235  
0971-668715  
giuseppc.eligiato@regione.basilicata.it  
Tel. 0971-668743/ Fax 0971-668726  
donato.sangiocomo@regione.basilicata.it

25 NOV. 2010

Potenza, \_\_\_\_\_

223662

Protocollo \_\_\_\_\_

Spett.le Veronagest S.p.a.  
Piazza Cittadella, 3  
37122 Verona (VR)

Oggetto: Usi Civici – Certificazione

IL DIRIGENTE

VISTA la nota a firma della S.p.a. Veronagest , del 05/11/2010, con la quale si chiede di conoscere la natura giuridica dell'area interessata:

- dal foglio n°28, particella 79, in agro di Banzi ;
- dal foglio n°32, particelle 02 – 03 - 16, in agro di Banzi;
- dal foglio n°35, particelle 31 – 32 – 56 – 57 – 73 - 74, in agro di Banzi;
- dal foglio n°42, particelle 02 – 03 – 07 – 11 – 42 – 48 – 49 – 50 – 51 – 53, in agro di Banzi;
- dal foglio n°43, particelle 63 – 64 – 92 – 93 – 98 - 99, in agro di Banzi;

VISTA la legge n. 1766 del 16 giugno 1927, il suo regolamento di attuazione del 26 febbraio 1928 n. 332 e la Legge Regionale n. 57/2000 e s.m. ed i.;

CONSULTATI gli atti degli archivi del Commissario agli Usi Civici della Basilicata e della Regione Basilicata;

CERTIFICA

- che i terreni di cui al foglio n°28 , particella 79, al foglio n°32, particelle 02 – 03 - 16, al foglio n°35 particelle 31 – 32 – 56 – 57 – 73 - 74, al foglio n°42, particelle 03 – 07 – 11 – 42 - 49 – 50 – 51 – 53, al foglio n°43, particelle 63 – 64 – 92 – 98 – 99 , tutti in agro di Banzi, sono da ritenersi di natura allodiale in quanto appartenenti alle antiche quotizzazioni disposte con Ordinanza del 7 aprile 1892, approvata con R.D. del 5 giugno 1892 ;
- che i terreni di cui al foglio n°42, particelle 02 - 48, al foglio n°43, particella 93, in agro di Banzi, risultano iscritti allo stato dei terreni demaniali di uso civico arbitrariamente occupati.

L'Istruttore  
VB  
La F.  
DS



IL DIRIGENTE  
Ing. Giuseppe ELIGIATO -





REGIONE BASILICATA

**DIPARTIMENTO AGRICOLTURA, SVILUPPO  
RURALE, ECONOMIA MONTANA  
UFFICIO SOSTEGNO ALLE IMPRESE  
AGRICOLE, ALLE INFRASTRUTTURE RURALI  
E ALLO SVILUPPO DELLA PROPRIETA'**

Via Annibale Maria di Francia, n° 40  
75100 Matera  
Tel. 0835-284235  
0971-668688  
[fermida.cariati@regione.basilicata.it](mailto:fermida.cariati@regione.basilicata.it)  
Tel. 0971-668743/ Fax 0971-668726  
[leonardo.corbo@regione.basilicata.it](mailto:leonardo.corbo@regione.basilicata.it)

**19 NOV. 2013**

REG: n. 6035

Protocollo

**189005**

VRG Wind 127 S.r.l.  
Via Santa Maria Valle, 7  
20123 Milano

Oggetto: Usi Civici – Certificazione .

**IL DIRIGENTE**

VISTA la nota a firma della Soc. VRG Wind 127 S.r.l., con la quale si chiede di conoscere la natura giuridica dell'area interessata :

- dal foglio n°42, particella 54, in agro di Banzi;
- dal foglio n°43, particella 117, in agro di Banzi;
- dal foglio n°30, particelle 12 e 13, in agro di Genzano di Lucania;
- dal foglio n°31, particella 80, in agro di Genzano di Lucania;
- dal foglio n°36, particelle 17,72,22,530,111,461,462,265,464 e 465, in agro di Genzano di Lucania;

VISTA la legge n. 1766 del 16 giugno 1927, il suo regolamento di attuazione del 26 febbraio 1928 n. 332 e la Legge Regionale n. 57/2000 e s.m. ed i.;

CONSULTATI gli atti degli archivi del Commissario agli Usi Civici della Basilicata e della Regione Basilicata;

**CERTIFICA**

che i terreni di cui al foglio n°42, particella 54, in agro di Banzi, sono da ritenersi di natura allodiale in quanto antiche quote disposte con Ordinanza del 07.04.1892 approvata con R.D. del 05.06.1892.

che i terreni di cui al foglio n°43, particella 117, in agro di Banzi, risultano iscritti nello Stato dei terreni demaniali di uso civico comunale "arbitrariamente occupati".

-che i terreni di cui al foglio n° 30, particelle 12 e 13, in agro di Genzano di Lucania, risultano far parte del Demanio comunale uso civico.

-che i terreni di cui al foglio n° 31, particella 80, in agro di Genzano di Lucania, risultano iscritti nello Stato dei terreni demaniali di uso civico comunale "arbitrariamente occupati".



REGIONE BASILICATA

-che i terreni di cui al foglio n° 36, particelle 17,72,22,530,111,461,462,265,464 e 465, in agro di Genzano di Lucania, risultano iscritti nello Stato dei terreni demaniali di uso civico comunale "arbitrariamente occupati".

S.E.O.

L'Istruttore

L.C.



IL DIRIGENTE  
Avv. Fernanda CARIATI -



REGIONE BASILICATA

DIPARTIMENTO AGRICOLTURA, SVILUPPO  
RURALE, ECONOMIA MONTANA  
UFFICIO SOSTEGNO ALLE IMPRESE  
AGRICOLE, ALLE INFRASTRUTTURE RURALI  
E ALLO SVILUPPO DELLA PROPRIETA'

Via Annibale Maria di Francia, n° 40  
75100 Matera  
Tel. 0835-284235  
0971-668688

[fernanda.cariati@regione.basilicata.it](mailto:fernanda.cariati@regione.basilicata.it)  
Tel. 0971-668743/ Fax 0971-668726  
[leonardo.corbo@regione.basilicata.it](mailto:leonardo.corbo@regione.basilicata.it)

22 NOV. 2013

REG: n. 6035

191608

Protocollo \_\_\_\_\_

VRG Wind 127 S.r.l.  
Via Santa Maria Valle, 7  
20123 Milano

Oggetto: Usi Civici – Certificazione .

IL DIRIGENTE

VISTA la nota a firma della Soc. VRG Wind 127 S.r.l., con la quale si chiede di conoscere la natura giuridica dell'area interessata :

dal foglio n°42, particelle 42,48,50,51,66,67,68 e 69, in agro di Banzi;  
dal foglio n°43, particelle 212,214,216 e 215, in agro di Banzi;  
dal foglio n°31, particelle 2,7,140,142,132,20,21,131,22,30,31,32,188,185,197,  
199,141,183,201,150,54,57,58,62,64,65,70,71,123,72,73,75,79,126,82,83,191,171,172,166,  
195,86 e 87, in agro di Genzano di Lucania;

VISTA la legge n. 1766 del 16 giugno 1927, il suo regolamento di attuazione del 26 febbraio 1928 n. 332 e la Legge Regionale n. 57/2000 e s.m. ed i.;

CONSULTATI gli atti degli archivi del Commissario agli Usi Civici della Basilicata e della Regione Basilicata;

CERTIFICA

che i terreni di cui al foglio n°42, particelle 42,48,50,51,66,67,68 e 69, in agro di Banzi, sono da ritenersi di natura allodiale in quanto antiche quote disposte con Ordinanza del 07.04.1892 approvata con R.D. del 05.06.1892.

che i terreni di cui al foglio n°43, particella 216, in agro di Banzi, risultano iscritti nello Stato dei terreni demaniali di uso civico comunale "arbitrariamente occupati".

che i terreni di cui al foglio n°43, particelle 212,214, e 215, in agro di Banzi, sono da ritenersi di natura allodiale in quanto antiche quote disposte con Ordinanza del 07.04.1892 approvata con R.D. del 05.06.1892.

che i terreni di cui al foglio n° 31, particelle 2 e 7, in agro di Genzano di Lucania, non risultano far parte del Demanio comunale uso civico.







REGIONE BASILICATA

-che i terreni di cui al foglio n° 31, particelle 140,142,132,20,21,131,22,30,31,32, 188, 185,197,199,141,183,201, 150,54,57,58,62,64,65,70,71,123,72,73,75,79,126,82,83, 191,171,172,166,195,86 e 87, in agro di Genzano di Lucania, sono da ritenersi di natura allodiale in quanto antiche quotizzazioni del demanio "Ralle" del 1813-1890

S.E.O.

L'istruttore

L.C.



IL DIRIGENTE

- Avv. Fernanda CARIATI -



REGIONE BASILICATA

DIPARTIMENTO AGRICOLTURA, SVILUPPO  
RURALE, ECONOMIA MONTANA  
UFFICIO SOSTEGNO ALLE IMPRESE  
AGRICOLE, ALLE INFRASTRUTTURE RURALI  
E ALLO SVILUPPO DELLA PROPRIETA'

Via Annibale Maria di Francia, n° 40  
75100 Matera  
Tel. 0835-284235  
0971-668688  
[fernanda.cariati@regione.basilicata.it](mailto:fernanda.cariati@regione.basilicata.it)  
Tel. 0971-668743/ Fax 0971-668726  
[leonardo.corbo@regione.basilicata.it](mailto:leonardo.corbo@regione.basilicata.it)

22 NOV. 2013

REG: n. 6035

191618

Protocollo \_\_\_\_\_

VRG Wind 127 S.r.l.  
Via Santa Maria Valle, 7  
20123 Milano

Oggetto: Usi Civici – Certificazione .

IL DIRIGENTE

VISTA la nota a firma della Soc. VRG Wind 127 S.r.l., con la quale si chiede di conoscere la natura giuridica dell'area interessata :

dal foglio n°68, particelle 95,302,92,121,24,44,26,25,19,20,319,21,22,23,320,27,28,29,31,90,91,310,368,325,120,328,330,329,331,147,148,366,367,178,122,187,188,189,208,211,314,321,322,209,210,212,213,214,193,332,216,215,236,235,231,232,233 e 234, in agro di Genzano di Lucania;

VISTA la legge n. 1766 del 16 giugno 1927, il suo regolamento di attuazione del 26 febbraio 1928 n. 332 e la Legge Regionale n. 57/2000 e s.m. ed i.;

CONSULTATI gli atti degli archivi del Commissario agli Usi Civici della Basilicata e della Regione Basilicata;

CERTIFICA

-che i terreni di cui al foglio n° 68, particelle 95,302,121,24,26,19,20,319,21,22,23,320,29,31,90,91,310,368,325,120,330,329,331,147,148,366,367,122,211,321,322,210,212,213,214,193,332,216,215,236,235,231,232,233 e 234, in agro di Genzano di Lucania, sono da ritenersi di natura allodiale in quanto antiche quote disposte con Ordinanza del 07.04.1892 approvata con R.D. del 05.06.1892.

che i terreni di cui al foglio n°68, particelle 92,44,25,27,28 e 328, in agro di Genzano di Lucania, risultano iscritti nello Stato dei terreni demaniali di uso civico comunale "arbitrariamente occupati".





**REGIONE BASILICATA**

-che i terreni di cui al foglio n° 68, particelle 178,187,188,189,314,208 e 209, in agro di Genzano di Lucania, non risultano far parte del Demanio comunale uso civico.

S.E.O.

L'Istruttore  
L.C.



IL DIRIGENTE  
- Avv. Fernanda CARIATI -





REGIONE BASILICATA

DIPARTIMENTO AGRICOLTURA, SVILUPPO  
RURALE, ECONOMIA MONTANA  
UFFICIO SOSTEGNO ALLE IMPRESE  
AGRICOLE, ALLE INFRASTRUTTURE RURALI  
E ALLO SVILUPPO DELLA PROPRIETA'

Via Annibale Maria di Francia, n° 40  
75100 Matera  
Tel. 0835-284235  
0971-668688  
fernanda.cariati@regione.basilicata.it  
Tel. 0971-668743/ Fax 0971-668728  
leonardo.corbo@regione.basilicata.it

22 NOV. 2013

REG: n. 6035

Protocollo

191613

VRG Wind 127 S.r.l.  
Via Santa Maria Valle, 7  
20123 Milano

Oggetto: Usi Civici – Certificazione .

IL DIRIGENTE

VISTA la nota a firma della Soc. VRG Wind 127 S.r.l., con la quale si chiede di conoscere la natura giuridica dell'area interessata :

dal foglio n°46, particelle 97,1131,1132,1133,103,110,838,114,329,336,939,331,776,332,337,779,344,345,361,362,363,374,380,382,383,408,431,407,409,410,424,425,39,248,247,249,251,254,253,256,257,258,260,262,264,118 e 900, in agro di Genzano di Lucania;  
dal foglio n°70, particelle 44,17,153,177,97,2,3,130,142,5 e 6, in agro di Genzano di Lucania;

VISTA la legge n. 1766 del 16 giugno 1927, il suo regolamento di attuazione del 26 febbraio 1928 n. 332 e la Legge Regionale n. 57/2000 e s.m. ed i.;

CONSULTATI gli atti degli archivi del Commissario agli Usi Civici della Basilicata e della Regione Basilicata;

CERTIFICA

-che i terreni di cui al foglio n° 46, particelle 97,1131,1132,1133,103,110,838,114,329,336,939,331,776,332,337,779,344,345,361,362,363,374,380,382,383,408,431,407,409,410,424,425,39,248,247,249,251,254,253,256,257,258,260,262,264,118 e 900, in agro di Genzano di Lucania, sono da ritenersi di natura allodiale in quanto antiche quote disposte con Ordinanza del 07.04.1892 approvata con R.D. del 05.06.1892.

-che i terreni di cui al foglio n° 70, particelle 44,17,153,177,97,2,3,130,142,5 e 6, in agro di Genzano di Lucania, sono da ritenersi di natura allodiale in quanto antiche quote disposte con Ordinanza del 07.04.1892 approvata con R.D. del 05.06.1892.

S.E.O.

L'Istruttore

L.C.



IL DIRIGENTE

(Avv. Fernanda CARIATI)



REGIONE BASILICATA

**DIPARTIMENTO AGRICOLTURA, SVILUPPO  
RURALE, ECONOMIA MONTANA  
UFFICIO SOSTEGNO ALLE IMPRESE  
AGRICOLE, ALLE INFRASTRUTTURE RURALI  
E ALLO SVILUPPO DELLA PROPRIETA'**

Via Annibale Maria di Francia, n° 40  
75100 Matera  
Tel. 0835-284235  
0971-668688  
[fernanda.cariati@regione.basilicata.it](mailto:fernanda.cariati@regione.basilicata.it)  
Tel. 0971-668743/ Fax 0971-668726  
[leonardo.corbo@regione.basilicata.it](mailto:leonardo.corbo@regione.basilicata.it)

REG: n. 6035

**22 NOV. 2013**

**191615**

Protocollo \_\_\_\_\_

VRG Wind 127 S.r.l.  
Via Santa Maria Valle, 7  
20123 Milano

Oggetto: Usi Civici – Certificazione .

**IL DIRIGENTE**

VISTA la nota a firma della Soc. VRG Wind 127 S.r.l., con la quale si chiede di conoscere la natura giuridica dell'area interessata :

dal foglio n°36, particelle 16,17,18,522,60,15,14,527,547,591,61,62,63,266,268,269,271, 461,274,111,276,446,447,95,97,448,99,101,437,104,105,107,109,112,115,118,120,122,123, 124,125,151,152,153,176,607,196,197,206,210,211 e 265, in agro di Genzano di Lucania;

VISTA la legge n. 1766 del 16 giugno 1927, il suo regolamento di attuazione del 26 febbraio 1928 n. 332 e la Legge Regionale n. 57/2000 e s.m. ed i.;

CONSULTATI gli atti degli archivi del Commissario agli Usi Civici della Basilicata e della Regione Basilicata;

**CERTIFICA**

che i terreni di cui al foglio n°36, particelle 17,461,111 e 115, in agro di Genzano di Lucania, risultano iscritti nello Stato dei terreni demaniali di uso civico comunale "arbitrariamente occupati".

-che i terreni di cui al foglio n° 36, particelle 16,18,522,60,15,14,527,547,591,61,62,63,266, 268,269,271,274,276,446,447,95,97,448,99,101,437,104,105,107,109,112,118,120,122, 123,124,125,151,152,153, 176,607,196,197,206,210,211 e 265, in agro di Genzano di Lucania, sono da ritenersi di natura allodiale in quanto antiche quote disposte con Ordinanza del 07.04.1892 approvata con R.D. del 05.06.1892.

S.E.O.

L'Istruttore

L.C.



IL DIRIGENTE  
- Aw. Fernanda CARIATI -



REGIONE BASILICATA

Potenza, **22 NOV. 2013**

Protocollo **191596**

**DIPARTIMENTO AGRICOLTURA,  
SVILUPPO RURALE, ECONOMIA  
MONTANA**

**UFFICIO SOSTEGNO ALLE IMPRESE  
AGRICOLE, ALLE INFRASTRUTTURE RURALI  
E ALLO SVILUPPO DELLA PROPRIETA'**

Via Vincenzo Verrastro, n° 10  
85100 Potenza  
Tel 0971-668688 / Fax 0971-668726  
fernanda.cariati@regione.basilicata.it  
Tel 0971-668722 / Fax 0971-668726  
antonio.paladino@regione.basilicata.it

**VRG Wind 127 S.r.l.  
Via Santa Maria Valle, 7  
20123 MILANO**

**Oggetto:** Usi Civici - Certificazione.

**IL DIRIGENTE**

**VISTA**

la nota a firma del sig. Alberto Malagodi legale rappresentante protempore della VRG Wind 127 S.r.l. , con la quale si chiede di conoscere, la natura giuridica dell'area interessata da:

**Foglio 43 | Particelle 10, 12, 13, 50 (ex 15), 101 (ex 69), 120 (ex 31), 122 (ex 31) e 121 (ex 31)**  
In agro di Acerenza

**VISTA** la legge n. 1766 del 16 giugno 1927, il suo regolamento di attuazione del 26 febbraio 1928 n. 332 e la legge regionale n. 57/2000 e s.m. ed i.;

**CONSULTATI** gli atti degli archivi del Commissario agli Usi Civici della Basilicata e della Regione Basilicata;

**CERTIFICA**

che i terreni di cui in premessa sono da ritenersi di natura allodiale in quanto appartenenti alle antiche quotizzazioni del demanio "Isca D'Apruzzi" disposte con ordinanza del 24.09.1813 approvata con R.D. del 28.10.1813.

S.E.O.

L'Istruttore  
AP



**IL DIRIGENTE**  
**- Avv. Fernanda CARIATI -**



REGIONE BASILICATA

Potenza **22 NOV. 2013**

Protocollo **191600**

**DIPARTIMENTO AGRICOLTURA,  
SVILUPPO RURALE, ECONOMIA  
MONTANA**

**UFFICIO SOSTEGNO ALLE IMPRESE  
AGRICOLE, ALLE INFRASTRUTTURE RURALI  
E ALLO SVILUPPO DELLA PROPRIETA'**

Via Vincenzo Verrastro, n° 10  
85100 Potenza  
Tel. 0971-668688 / Fax 0971- 668726  
fernanda.cariati@regione.basilicata.it  
Tel. 0971-668722 / Fax 0971 668726  
antonio.paladino@regione.basilicata.it

**VRG Wind 127 S.r.l.  
Via Santa Maria Valle, 7  
20123 MILANO**

**Oggetto:** Usi Civici – Certificazione.

**IL DIRIGENTE**

**VISTA**

la nota a firma del sig. Alberto Malagodi legale rappresentante protempore della VRG Wind 127 S.r.l. , con la quale si chiede di conoscere, la natura giuridica dell'area interessata da:

Foglio 43	Particelle 65 (ex 27), 27, 29 e 118 (ex 28)
Foglio 54	Particella 130 (ex 28)

In agro di Acerenza

**VISTA** la legge n. 1766 del 16 giugno 1927, il suo regolamento di attuazione del 26 febbraio 1928 n. 332 e la legge regionale n. 57/2000 e s.m. ed i.;

**CONSULTATI** gli atti degli archivi del Commissario agli Usi Civici della Basilicata e della Regione Basilicata;

**CERTIFICA**

che i terreni di cui in premessa sono da ritenersi di natura allodiale in quanto legittimati con ordinanza del 30.04.1934 approvata con R.D. del 3.07.1934.

S.E.O.

L'Istruttore  
AP



**IL DIRIGENTE**  
**- Avv. Fernanda CARIATI -**





REGIONE BASILICATA

22 NOV. 2013

Potenza

191603

Protocollo

DIPARTIMENTO AGRICOLTURA,  
SVILUPPO RURALE, ECONOMIA  
MONTANA

UFFICIO SOSTEGNO ALLE IMPRESE  
AGRICOLE, ALLE INFRASTRUTTURE RURALI  
E ALLO SVILUPPO DELLA PROPRIETA'

Via Vincenzo Verrastro, n° 10  
85100 Potenza  
Tel. 0971-668688 / Fax 0971- 668726  
fernanda.canali@regione.basilicata.it  
Tel. 0971-668722 / Fax 0971-668726  
antonio.paladino@regione.basilicata.it

VRG Wind 127 S.r.l.  
Via Santa Maria Valle, 7  
20123 MILANO

Oggetto: Usi Civici – Certificazione.

IL DIRIGENTE

VISTA

la nota a firma del sig. Alberto Malagodi legale rappresentante protempore della VRG Wind 127 S.r.l. , con la quale si chiede di conoscere, la natura giuridica dell'area interessata da:

Foglio 32	Particelle 85, 86, 124, 125, 76, 8, 75, 83, 84, 23, 99, 100, 24, 47,, 118, 91, 93 e 152
Foglio 33	Particelle 74, 84, 72, 105, 106, 25, 63, 95, 96 e 99
Foglio 55	Particelle 201, 160, 293, 294, 226, 85, 188, 206, 244 e 276

In agro di Acerenza

VISTA la legge n. 1766 del 16 giugno 1927, il suo regolamento di attuazione del 26 febbraio 1928 n. 332 e la legge regionale n. 57/2000 e s.m. ed i.;

CONSULTATI gli atti degli archivi del Commissario agli Usi Civici della Basilicata e della Regione Basilicata;

CERTIFICA

che dagli atti della perizia demaniale del Comune di Melfi i terreni di cui in premessa sono da ritenersi estranei al demanio comunale di uso civico.

S.E.O.

L'Istruttore  
AP



IL DIRIGENTE  
- Avv. Fernanda CARIATI -



REGIONE BASILICATA

22 NOV. 2013

Polenza,

191605

Protocollo

DIPARTIMENTO AGRICOLTURA,  
SVILUPPO RURALE, ECONOMIA  
MONTANA

UFFICIO SOSTEGNO ALLE IMPRESE  
AGRICOLE, ALLE INFRASTRUTTURE RURALI  
E ALLO SVILUPPO DELLA PROPRIETA'

Via Vincenzo Verrastro, n° 10  
85100 Polenza  
Tel 0971-668688 / Fax 0971- 668728  
fernanda.canati@regione.basilicata.it  
Tel 0971-668722 / Fax 0971-668726  
antonio.paladino@regione.basilicata.it

VRG Wind 127 S.r.l.  
Via Santa Maria Valle, 7  
20123 MILANO

Oggetto: Usi Civici -- Certificazione

IL DIRIGENTE

VISTA

la nota a firma del sig. Alberto Malagodi legale rappresentante protempore della VRG Wind 127 S.r.l., con la quale si chiede di conoscere, la natura giuridica dell'area interessata da:

Foglio 7	Particelle 3, 196, 197, 169, 8, 13, 67, 204, 206, 208, 26, 33, 27 e 35
Foglio 8	Particelle 13, 89, 90, 296, 297, 315, 53, 317, 319, 323 e 314
Foglio 15	Particelle 287, 323, 294, 322, 334, 154, 178, 424, 427, 109, 229, 230, 174, 549, 9 e 134
Foglio 16	Particelle 30, 87, 27, 88, 369, 129, 263, 26, 68, 69, 70, 25, 28, 75, 8, 172, 51, 94, 169 e 93
Foglio 24	Particelle 25, 4, 5, 105, 107, 106, 108, 159, 160, 45, 100, 46, 88, 89, 95, 123 e 148
Foglio 25	Particelle 159, 8, 154, 210, 155, 16, 443, 65 e 128

In agro di Oppido

VISTA la legge n. 1766 del 16 giugno 1927, il suo regolamento di attuazione del 26 febbraio 1928 n. 332 e la legge regionale n. 57/2000 e s.m. ed i.;

CONSULTATI gli atti degli archivi del Commissario agli Usi Civici della Basilicata e della Regione Basilicata;

CERTIFICA

che i terreni di cui in premessa sono da ritenersi di natura allodiale in quanto appartenenti alle antiche quotizzazioni del 1813 e 1821.

S.E.O.

L'Istruttore  
AP



IL DIRIGENTE  
- Avv. Fernanda CARIATI -