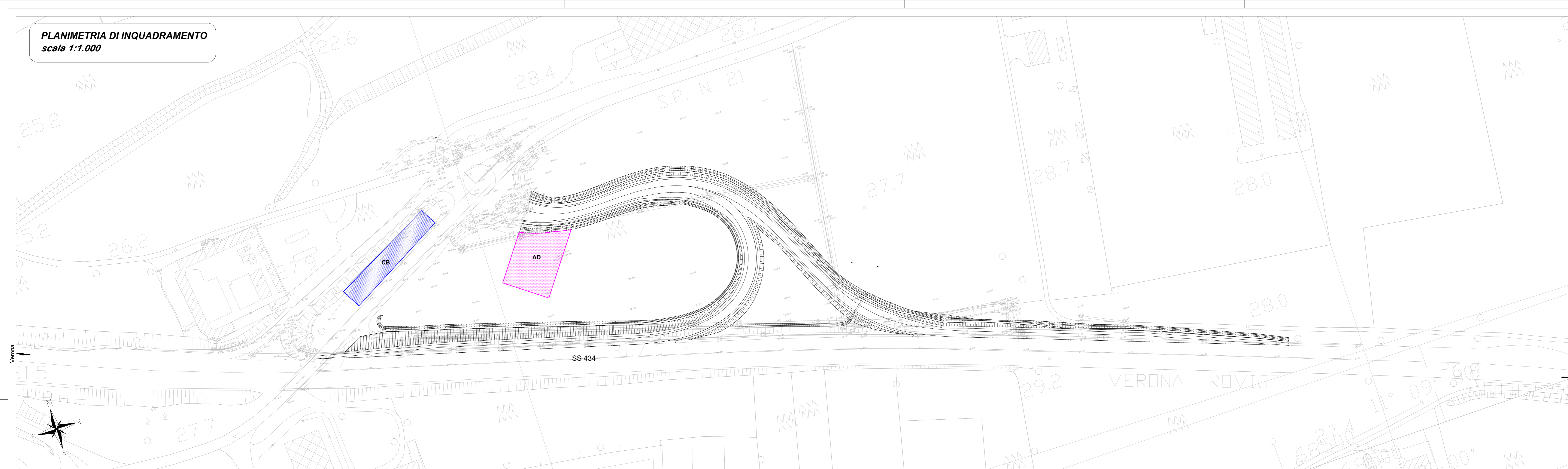


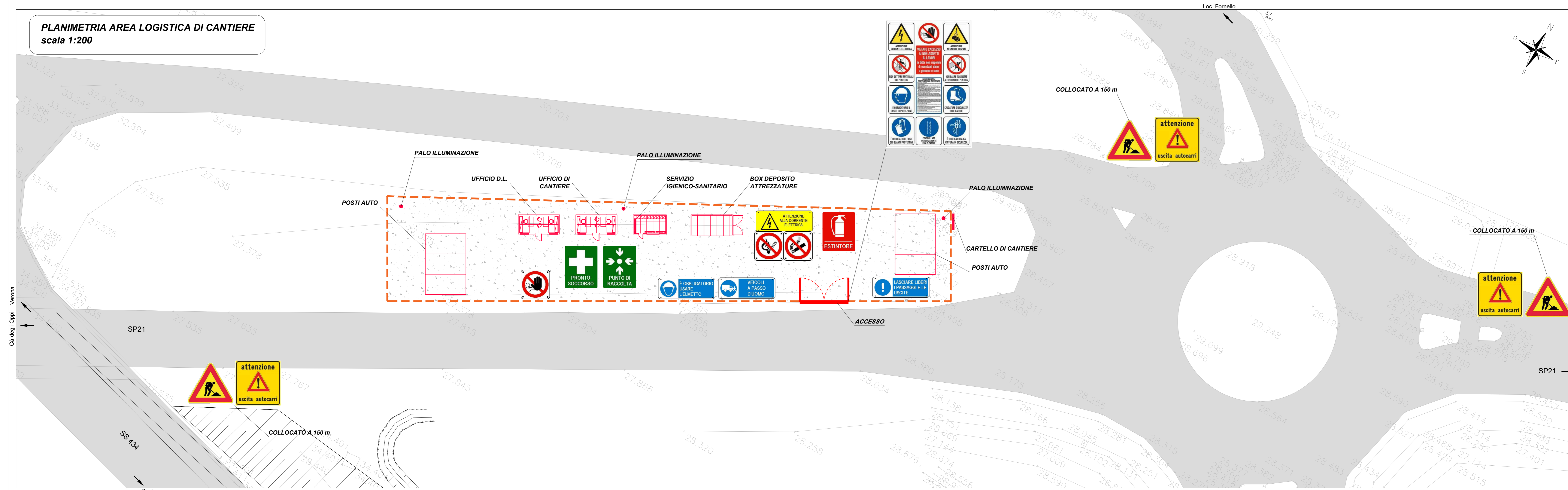
PLANIMETRIA DI INQUADRAMENTO
scala 1:1.000



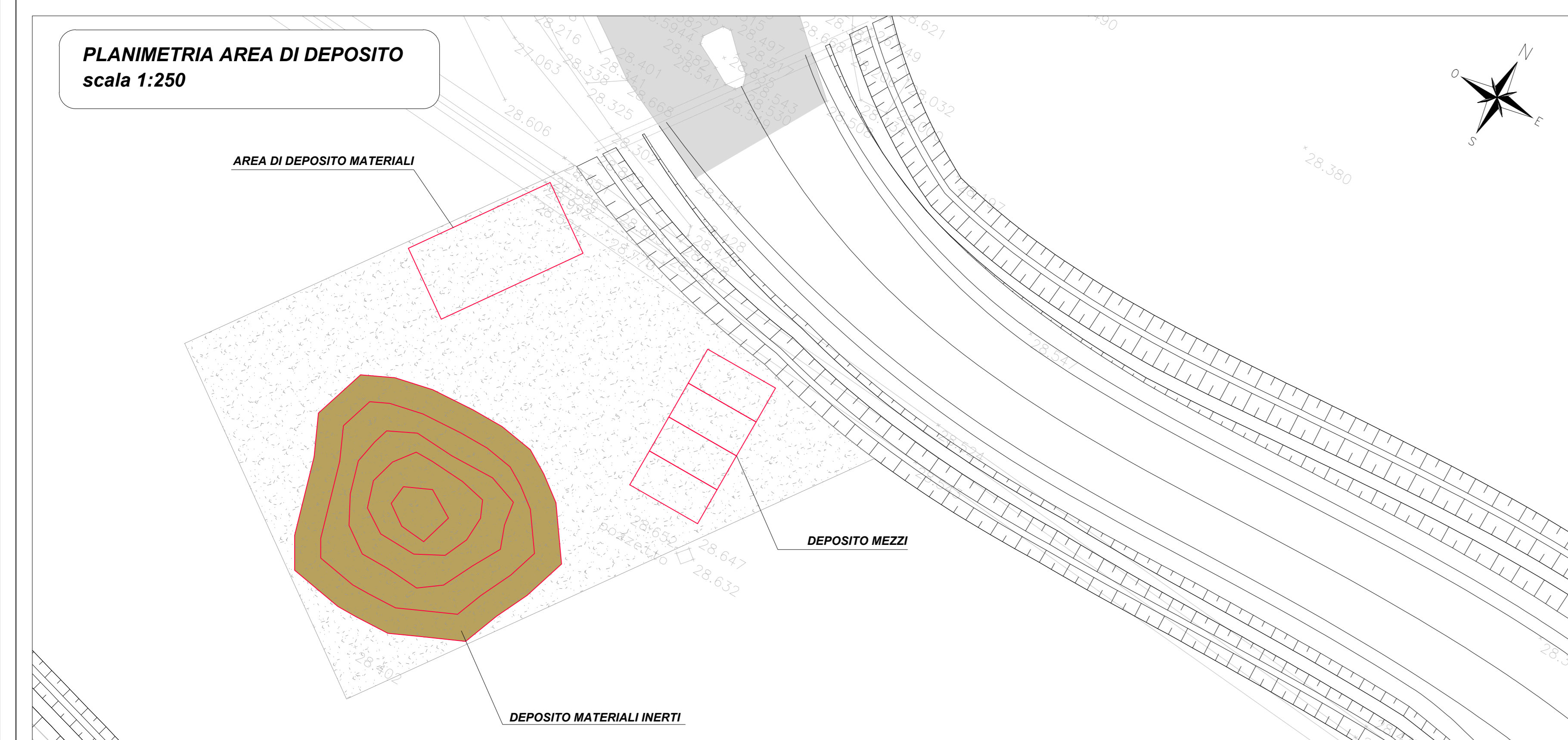
LEGENDA

- Rilevo e CTR
- Progetto
- Campo Base
- Area di Deposito


PLANIMETRIA AREA LOGISTICA DI CANTIERE
scala 1:200



PLANIMETRIA AREA DI DEPOSITO
scala 1:250



RECINZIONE FISSA AREA DI CANTIERE



Recinzione h=2,00m con montanti in barre di acciaio e/o tubolari metallici, pannelli in rete elettrosaldata e rete schermante in polietilene estruso di colore arancione.

AREA PER INSEDIAMENTO CAMPO BASE



ANAS
GRUPPO FS ITALIANE

Struttura Territoriale Veneto e Friuli e Venezia Giulia
Area Gestione Rete Veneto
Via S. Misserichi, 43 - 30173 Venezia Mestre T.I.-209 041 2011411 - F. [+39] 041 5317321
Pec: anas.veneto@postacert.stradanara.it - www.stradanara.it

S.S. n. 434 "TRANSPOLESANA"
Lavori di adeguamento funzionale degli svincoli e della corsia di accelerazione/decelerazione
dal km 2+450 al km 6+070 - 1° lotto

- Svincolo Cà degli Oppi -

PROGETTO DEFINITIVO

PROGETTISTA ing. Marco Mengozzi	RESPONSABILE INTEGRAZIONE PRESTAZIONI SPECIALISTICHE ing. Oreste Mariani	R.L.T.A. di PROGETTAZIONE Mestieri	
COORDINATORE PER LA SICUREZZA IN FASE DI PROGETTAZIONE ing. Marco Mengozzi			
DEC ing. Giuseppe Miletto			
VISTO/RESP. DEL PROCEDIMENTO ing. Umberto Vassallo			
PROTOCOLLO 1620	DATA Maggio 2022		

SICUREZZA
Layout di cantiere

CODICE PROGETTO	NOME FILE	REVISIONE	SCALA
DPVE01D2137	V00S100CANLFO1	A	-
D			
C			
B			
A	Prima emissione	23/05/2022	E. Turina M. Mengozzi S. Mutilo
REV.	DESCRIZIONE	DATA	REDATTO VERIFICATO APPROVATO