



ENERGY
ENVIRONMENT
ENGINEERING

CLIENTE - CUSTOMER



TITOLO – TITLE

PIANO TECNICO DELLE OPERE

Nuova SE RTN 150/36kV “Cerignola 36”
da Inserire in entra-esce alla linea esistente

In semplice terna a 150kV “Stornara-CP Cerignola-CP Canosa”

Nuovo elettrodotto di connessione tra la nuova SE RTN 150/36kV
“Cerignola 36” e la nuova SE RTN 380/150kV “Cerignola 380”

APPENDICE A



Opera 2

Elenco beni soggetti all'apposizione del vincolo preordinato
all'esproprio e all'asservimento

Comune di Cerignola





					SIGLA – TAG	
					043.22.01.R12	
00	Emissione	3E	HERGO S.	Apr. 23	LINGUA-LANG.	PAG. / TOT.
REV	DESCRIZIONE – DESCRIPTION	EMESSO-ISSUED	APPROV.	DATE	I	1 / 12

 ENERGY ENVIRONMENT ENGINEERING	Piano tecnico delle Opere - Progetto definitivo Elenco beni soggetti all'apposizione del vincolo preordinato ll'esproprio e all'asservimento			 hergo	
	OGGETTO / SUBJECT				
	043.22.01.R12	00	Apr 2023		2/12
	TAG	REV	DATE		PAG / TOT
				CLIENTE / CUSTOMER	

SOMMARIO

1	PREMESSA	3
2	DIRITTI DA ACQUISIRE	4
3	LA VALUTAZIONE DELLA INDENNITÀ PROGETTUALE	5



 ENERGY ENVIRONMENT ENGINEERING	Piano tecnico delle Opere - Progetto definitivo Elenco beni soggetti all'apposizione del vincolo preordinato ll'esproprio e all'asservimento			 hergo	
	OGGETTO / SUBJECT				
	043.22.01.R12	00	Apr 2023		3/12
	TAG	REV	DATE		PAG / TOT
				CLIENTE / CUSTOMER	

1 PREMESSA

Il presente piano particellare di esproprio, è stato determinato mediante l'utilizzo del criterio di stima per valore di mercato, tenendo in considerazione, nell'eseguire tale valutazione, la comparazione di tutti gli elementi e le caratteristiche estrinseche ed intrinseche di terreni simili compravenduti in data recente, oltre alla valutazione dei comodi attivi e passivi specifici per i terreni in esame.

Nella tabella seguente sono riportati i valori €/Ha ed €/Mq risultanti dalle valutazioni effettuate come sopra detto.

Inoltre, per le particelle su cui insistono più colture, è stato riportato il valore più alto delle colture presenti sulla stessa particella.



 ENERGY ENVIRONMENT ENGINEERING	Piano tecnico delle Opere - Progetto definitivo Elenco beni soggetti all'apposizione del vincolo preordinato ll'esproprio e all'asservimento				
	OGGETTO / SUBJECT				
	043.22.01.R12	00	Apr 2023		4/12
	TAG	REV	DATE		PAG / TOT
				CLIENTE / CUSTOMER	

2 DIRITTI DA ACQUISIRE

Sulla base di quanto riportato negli elaborati progettuali sono stati individuati i suoli interessati dalle opere in progetto ed i relativi diritti da acquisire:

- Per i suoli interessati dal passaggio degli elettrodotti, sarà valutata apposita indennità di servitù da conferire al proprietario del suolo;

In fase di cantierizzazione si provvederà a richiedere all'autorità espropriante le ulteriori occupazioni temporanee strettamente necessarie per soddisfare le esigenze di cantiere dell'appaltatore e dei trasporti eccezionali, esigenze che ad oggi non sono progettualmente quantificabili con precisione.

	Piano tecnico delle Opere - Progetto definitivo Elenco beni soggetti all'apposizione del vincolo preordinato all'esproprio e all'asservimento				
	OGGETTO / SUBJECT				
	043.22.01.R12	00	Apr 2023		5/12
	TAG	REV	DATE		PAG / TOT
				CLIENTE / CUSTOMER	



3 LA VALUTAZIONE DELLA INDENNITÀ PROGETTUALE

La stima dell'indennizzo dovuto ai diritti da acquisire per la costruzione e l'esercizio delle opere di connessione dell'elettrodotto aereo ed infrastrutture connesse, da realizzarsi nel di Comune Cerignola (FG), applicando l'ormai consolidato indirizzo del "giusto ristoro" per i proprietari dei suoli agricoli che si vedono alienare parte dei fondi di proprietà, è quindi rappresentata esclusivamente dal valore venale del bene in relazione alle sue caratteristiche essenziali.

Senza il versamento di una somma ragionevole in rapporto al valore del bene, la privazione della proprietà che si realizza attraverso l'esproprio costituisce un'ingerenza eccessiva nel diritto di proprietà, aggiungendo che nel caso di espropriazione isolata di un terreno, soltanto un indennizzo integrale può essere considerato ragionevole, mentre la mancanza di un tale indennizzo può giustificarsi soltanto in presenza di obiettivi legittimi di pubblica utilità, volti a perseguire misure di riforma economica o di giustizia sociale. La determinazione dell'indennità delle superfici da acquisire per i suoli agricoli interessati, al fine di assicurare all'avente diritto un indennizzo integrale o almeno "ragionevole", è stata effettuata sulla base della differenziazione di ciò che è servitù, occupazione temporanea e diritto di superficie.

Il suolo in oggetto è stato individuato, descritto e stimato, tenendo conto dello stato dei luoghi, della sua consistenza, ubicazione, possibilità sia agricole che edificatorie ad uso agricolo e clima a cui è soggetto.



Per quanto innanzi esposto, in considerazione della descrizione in preambolo si può passare alla determinazione dell'indennità, assumendo come parametro il metro quadrato, lo stesso che è adottato nelle libere contrattazioni di compravendita per gli immobili simili a quelli oggetti di stima. Per la determinazione dell'indennità di servitù si assumono i seguenti prezzi di cui si caratterizzano solo i suoli oggetto di intervento:

 E N E R G Y E N V I R O N M E N T E N G I N E E R I N G	Piano tecnico delle Opere - Progetto definitivo Elenco beni soggetti all'apposizione del vincolo preordinato all'esproprio e all'asservimento				
	OGGETTO / SUBJECT				
	043.22.01.R12	00	Apr 2023		6/12
	TAG	REV	DATE		PAG / TOT
				CLIENTE / CUSTOMER	



Comune di CERIGNOLA:

Coltura	Valore €/Ha Min/ Max	Valore €/Mq
Frutteto irriguo	14.000,00 / 18.800,00	1,88
Incolto sterile	400,00 / 700,00	0,07
Orto irriguo	20.000,00 / 24.000,00	2,40
Pascolo	1.500,00 / 2.200,00	0,22
Pescheto	14.000,00 / 18.800,00	1,88
Seminativo arborato	8.000,00 / 12.200,00	1,22
Seminativo	8.000,00 / 12.200,00	1,22
Seminativo Irriguo	15.000,00 / 19.300,00	1,93
Uliveto	10.000,00 / 15.100,00	1,51
Uliveto Vigneto	8.000,00 / 13.200,00	1,32
Vigneto	8.000,00 / 13.600,00	1,36
Vigneto Irriguo	12.000,00 / 16.600,00	1,66



Infine, la determinazione dell'indennità, considerando che le superfici interessate dal passaggio dell'elettrodotto aereo sono calcolate con la fascia potenzialmente impegnata (che è circa il doppio dell'area effettivamente impegnata), è stata posta pari al prodotto della superficie interessata (divisa per 2) e il prezzo medio di stima. Tale approccio è migliorativo rispetto al minimo previsto di norma per gli elettrodotti (1/4 del prodotto del valore di stima per la superficie asservita in sorvolo e valore pieno per la posizione del sostegno).

 ENERGY ENVIRONMENT ENGINEERING	Piano tecnico delle Opere - Progetto definitivo Elenco beni soggetti all'apposizione del vincolo preordinato ll'esproprio e all'asservimento				
	OGGETTO / SUBJECT				
	043.22.01.R12	00	Apr 2023	7/12	
	TAG	REV	DATE	PAG / TOT	
					CLIENTE / CUSTOMER



DATI ANAGRAFICI INTESTAZIONE CATASTALE							ASSERVIMENTO PER SORVOLO	
N.	COGNONE - NOME/INTESTAZIONE, LUOGO DI NASCITA/SEDE, DATA DI NASCITA	FOGLIO	MAPPALE	QUALITA'	Valore Medio di stima Euro/mq	Superficie Servitù (mq) SS	Indennità Servitù VMxSS/2	
NUOVI RACCORDI DI 150KV								
COMUNE DI CERIGNOLA								
1	TAVOLIERE ENRICA n. a CERIGNOLA il 01/05/1988 c.f. TVLNRC88E41C514X - PROPRIETA' 1/1	196	4	SEMIN IRRIG	1.93	12486	12048.99	
1	TAVOLIERE ENRICA n. a CERIGNOLA il 01/05/1988 c.f. TVLNRC88E41C514X - PROPRIETA' 1/1	196	135	ORTO IRRIG	2.4	82	98.40	
1	TAVOLIERE ENRICA n. a CERIGNOLA il 01/05/1988 c.f. TVLNRC88E41C514X - PROPRIETA' 1/1	196	135	ORTO IRRIG	2.4	3569	4282.80	
1	TAVOLIERE ENRICA n. a CERIGNOLA il 01/05/1988 c.f. TVLNRC88E41C514X - PROPRIETA' 1/1	196	135	ORTO IRRIG	2.4	7440	8928.00	
1	TAVOLIERE ENRICA n. a CERIGNOLA il 01/05/1988 c.f. TVLNRC88E41C514X - PROPRIETA' 1/1	196	135	ORTO IRRIG	2.4	14120	16944.00	
1	TAVOLIERE ENRICA n. a CERIGNOLA il 01/05/1988 c.f. TVLNRC88E41C514X - PROPRIETA' 1/1	196	147	SEMINATIVO	1.22	3253	1984.33	
1	TAVOLIERE ENRICA n. a CERIGNOLA il 01/05/1988 c.f. TVLNRC88E41C514X - PROPRIETA' 1/1	196	147	SEMINATIVO	1.22	4187	2554.07	
2	VASCIAVEO VINCENZO ROSARIO n. a CERIGNOLA il 03/10/1943 c.f. VSCVCN43R03C514U - PROPRIETA' 1000/1000	196	26	VIGNETO	1.36	914	621.52	
2	VASCIAVEO VINCENZO ROSARIO n. a CERIGNOLA il 03/10/1943 c.f. VSCVCN43R03C514U - PROPRIETA' 1000/1000	196	26	VIGNETO	1.36	8163	5550.84	
2	VASCIAVEO VINCENZO ROSARIO n. a CERIGNOLA il 03/10/1943 c.f. VSCVCN43R03C514U - PROPRIETA' 1000/1000	196	28	VIGNETO	1.36	291	197.88	
2	VASCIAVEO VINCENZO ROSARIO n. a CERIGNOLA il 03/10/1943 c.f. VSCVCN43R03C514U - PROPRIETA' 1000/1000	196	28	VIGNETO	1.36	3835	2607.80	
2	VASCIAVEO VINCENZO ROSARIO n. a CERIGNOLA il 03/10/1943 c.f. VSCVCN43R03C514U - PROPRIETA' 1000/1000	196	127	VIGNETO	1.36	2446	1663.28	
2	VASCIAVEO VINCENZO ROSARIO n. a CERIGNOLA il 03/10/1943 c.f. VSCVCN43R03C514U - PROPRIETA' 1000/1000	196	142	ULIV VIGNET	1.32	4722	3116.52	
2	VASCIAVEO VINCENZO ROSARIO n. a CERIGNOLA il 03/10/1943 c.f. VSCVCN43R03C514U - PROPRIETA' 1000/1000	196	142	ULIV VIGNET	1.32	11128	7344.48	
3	VASCIAVEO LUIGI n. a CERIGNOLA il 13/09/1973 c.f. VSCLGU73P13C514F - PROPRIETA' 1/1	178	60	SEMINATIVO	1.22	9494	5791.34	
3	VASCIAVEO LUIGI n. a CERIGNOLA il 13/09/1973 c.f. VSCLGU73P13C514F - PROPRIETA' 1/1	197	4	ULIVETO	1.51	145	109.47	
3	VASCIAVEO LUIGI n. a CERIGNOLA il 13/09/1973 c.f. VSCLGU73P13C514F - PROPRIETA' 1/1	197	259	ULIVETO	1.51	9	6.79	
4	PARADISO ANGELA n. a CERIGNOLA il 23/07/1969 c.f. PRDNGL69L63C514C - PROPRIETA' 1/1	196	196	VIGNETO IRR	1.66	1870	1552.10	
5	VASCIAVEO TEODORA n. a CERIGNOLA il 03/02/1969 c.f. VSCTDR69B43C514G - PROPRIETA' 1/1	196	3	ULIVETO	1.51	4114	3106.07	
5	VASCIAVEO TEODORA n. a CERIGNOLA il 03/02/1969 c.f. VSCTDR69B43C514G - PROPRIETA' 1/1	196	255	ULIVETO	1.51	5559	4197.05	
5	VASCIAVEO TEODORA n. a CERIGNOLA il 03/02/1969 c.f. VSCTDR69B43C514G - PROPRIETA' 1/1	197	611	SEMINATIVO	1.22	230	140.30	
5	VASCIAVEO TEODORA n. a CERIGNOLA il 03/02/1969 c.f. VSCTDR69B43C514G - PROPRIETA' 1/1	197	613	VIGNETO	1.36	1989	1352.52	
5	VASCIAVEO TEODORA n. a CERIGNOLA il 03/02/1969 c.f. VSCTDR69B43C514G - PROPRIETA' 1/1	197	613	VIGNETO	1.36	9809	6670.12	
6	VASCIAVEO ANNA n. a CERIGNOLA il 01/01/1970 c.f. VSCNNA70A41C514J - PROPRIETA' 1/1	196	254	VIGNETO	1.36	1415	962.20	

 ENERGY ENVIRONMENT ENGINEERING	Piano tecnico delle Opere - Progetto definitivo Elenco beni soggetti all'apposizione del vincolo preordinato ll'esproprio e all'asservimento				
	OGGETTO / SUBJECT				
	043.22.01.R12	00	Apr 2023	8/12	
	TAG	REV	DATE	PAG / TOT	
					CLIENTE / CUSTOMER



DATI ANAGRAFICI INTESTAZIONE CATASTALE							ASSERVIMENTO PER SORVOLO	
N.	COGNONE - NOME/INTESTAZIONE, LUOGO DI NASCITA/SEDE, DATA DI NASCITA	FOGLIO	MAPPALE	QUALITA'	Valore Medio di stima Euro/mq	Superficie Servitù (mq) SS	Indennità Servitù VMxSS/2	
6	VASCIAVEO ANNA n. a CERIGNOLA il 01/01/1970 c.f. VSCNNA70A41C514J - PROPRIETA' 1/1	197	612	SEMINATIVO	1.22	72	43.92	
6	VASCIAVEO ANNA n. a CERIGNOLA il 01/01/1970 c.f. VSCNNA70A41C514J - PROPRIETA' 1/1	197	612	SEMINATIVO	1.22	437	266.57	
6	VASCIAVEO ANNA n. a CERIGNOLA il 01/01/1970 c.f. VSCNNA70A41C514J - PROPRIETA' 1/1	197	614	VIGNETO	1.36	136	92.48	
6	VASCIAVEO ANNA n. a CERIGNOLA il 01/01/1970 c.f. VSCNNA70A41C514J - PROPRIETA' 1/1	197	614	VIGNETO	1.36	7821	5318.28	
7	SPECCHIO ANNA n. a CERIGNOLA il 14/07/1974 c.f. SPCNNA74L54C514Z - PROPRIETA' 1000/1000	196	197	VIGNETO IRR	1.66	2050	1701.50	
7	SPECCHIO ANNA n. a CERIGNOLA il 14/07/1974 c.f. SPCNNA74L54C514Z - PROPRIETA' 1000/1000	196	197	VIGNETO IRR	1.66	15338	12730.54	
8	MORRA NUNZIA n. a CERIGNOLA il 25/07/1973 c.f. MRRNNZ73L65C514N - PROPRIETA' 1/4 MORRA VINCENZO n. a CERIGNOLA il 02/05/1933 c.f. MRRVCN33E02C514B - PROPRIETA' 3/4	197	248	VIGNETO IRR	1.66	256	212.48	
8	MORRA NUNZIA n. a CERIGNOLA il 25/07/1973 c.f. MRRNNZ73L65C514N - PROPRIETA' 1/4 MORRA VINCENZO n. a CERIGNOLA il 02/05/1933 c.f. MRRVCN33E02C514B - PROPRIETA' 3/4	197	248	VIGNETO IRR	1.66	3244	2692.52	
8	MORRA NUNZIA n. a CERIGNOLA il 25/07/1973 c.f. MRRNNZ73L65C514N - PROPRIETA' 1/4 MORRA VINCENZO n. a CERIGNOLA il 02/05/1933 c.f. MRRVCN33E02C514B - PROPRIETA' 3/4	197	249	VIGNETO IRR	1.66	2906	2411.98	
9	MORRA PASQUALE n. a CERIGNOLA il 15/10/1949 c.f. MRRPQL49R15C514K - PROPRIETA' 1000/1000	197	597	VIGNETO IRR	1.66	161	133.63	
9	MORRA PASQUALE n. a CERIGNOLA il 15/10/1949 c.f. MRRPQL49R15C514K - PROPRIETA' 1000/1000	197	599	VIGNETO IRR	1.66	65	53.95	
9	MORRA PASQUALE n. a CERIGNOLA il 15/10/1949 c.f. MRRPQL49R15C514K - PROPRIETA' 1000/1000	197	599	VIGNETO IRR	1.66	172	142.76	
10	MORRA VINCENZO n. a CERIGNOLA il 02/05/1933 c.f. MRRVCN33E02C514B - PROPRIETA' 1/1	197	236	VIGNETO IRR	1.66	2	1.66	
10	MORRA VINCENZO n. a CERIGNOLA il 02/05/1933 c.f. MRRVCN33E02C514B - PROPRIETA' 1/1	197	236	VIGNETO IRR	1.66	1567	1300.61	
10	MORRA VINCENZO n. a CERIGNOLA il 02/05/1933 c.f. MRRVCN33E02C514B - PROPRIETA' 1/1	197	598	VIGNETO IRR	1.66	1463	1214.29	
10	MORRA VINCENZO n. a CERIGNOLA il 02/05/1933 c.f. MRRVCN33E02C514B - PROPRIETA' 1/1	197	600	VIGNETO IRR	1.66	1255	1041.65	
10	MORRA VINCENZO n. a CERIGNOLA il 02/05/1933 c.f. MRRVCN33E02C514B - PROPRIETA' 1/1	197	600	VIGNETO IRR	1.66	1466	1216.78	
10	MORRA VINCENZO n. a CERIGNOLA il 02/05/1933 c.f. MRRVCN33E02C514B - PROPRIETA' 1/1	197	601	SEMINATIVO	1.22	310	189.1	
11	DEMANIO DELLO STATO RAMO BONIFICA c.f. 80193210582 - PROPRIETA' 1000/1000	178	223	ULIVETO	1.51	64	48.32	
11	DEMANIO DELLO STATO RAMO BONIFICA c.f. 80193210582 - PROPRIETA' 1000/1000	178	224	SEMINATIVO	1.22	311	189.71	
11	DEMANIO DELLO STATO RAMO BONIFICA c.f. 80193210582 - PROPRIETA' 1000/1000	178	226	SEMINATIVO	1.22	433	264.13	
11	DEMANIO DELLO STATO RAMO BONIFICA c.f. 80193210582 - PROPRIETA' 1000/1000	178	228	SEMINATIVO	1.22	672	409.92	
12	GIANNELLI FRANCESCA VALERIA n. a CERIGNOLA il 27/11/1989 c.f. GNNFNC89S67C514H - PROPRIETA' 1/1	197	149	ULIVETO	1.51	1855	1400.53	
13	DIPAOLA EMANUELE n. a CERIGNOLA il 17/02/1973 c.f. DPLMNL73B17C514C - PROPRIETA' 1/2 DIPAOLA GIANFRANCO n. a CERIGNOLA il 19/12/1979 c.f. DPLGFR79T19C514T - PROPRIETA' 1/2	197	150	ULIVETO	1.51	2072	1564.36	
14	MASTRICCI GERARDO n. a CERIGNOLA il 17/06/1976 c.f. MSTGRD76H17C514U - NUDA PROPRIETA' 1/3 MASTRICCI GIUSEPPE n. a CERIGNOLA il 02/12/1970 c.f. MSTGPP70T02C514F - NUDA PROPRIETA' 1/3 MASTRICCI PASQUALE n. a CERIGNOLA il 05/08/1939 c.f. MSTPQL39M05C514Y - USUFRUTTO 1/1 MASTRICCI RAFFAELE n. a CERIGNOLA il 13/05/1972 c.f. MSTRFL72E13C514W - NUDA PROPRIETA' 1/3	178	43	SEMIN IRRIG	1.93	836	806.74	

 ENERGY ENVIRONMENT ENGINEERING	Piano tecnico delle Opere - Progetto definitivo Elenco beni soggetti all'apposizione del vincolo preordinato ll'esproprio e all'asservimento				
	OGGETTO / SUBJECT				
	043.22.01.R12	00	Apr 2023	9/12	
	TAG	REV	DATE	PAG / TOT	
					CLIENTE / CUSTOMER



DATI ANAGRAFICI INTESTAZIONE CATASTALE							ASSERVIMENTO PER SORVOLO	
N.	COGNONE - NOME/INTESTAZIONE, LUOGO DI NASCITA/SEDE, DATA DI NASCITA	FOGLIO	MAPPALE	QUALITA'	Valore Medio di stima Euro/mq	Superficie Servitù (mq) SS	Indennità Servitù VMxSS/2	
14	MASTRICCI GERARDO n. a CERIGNOLA il 17/06/1976 c.f. MSTGRD76H17C514U - NUDA PROPRIETA' 1/3 MASTRICCI GIUSEPPE n. a CERIGNOLA il 02/12/1970 c.f. MSTGPP70T02C514F - NUDA PROPRIETA' 1/3 MASTRICCI PASQUALE n. a CERIGNOLA il 05/08/1939 c.f. MSTPQL39M05C514Y - USUFRUTTO 1/1 MASTRICCI RAFFAELE n. a CERIGNOLA il 13/05/1972 c.f. MSTRFL72E13C514W - NUDA PROPRIETA' 1/3	178	137	SEMIN IRRIG	1.93	966	932.19	
14	MASTRICCI GERARDO n. a CERIGNOLA il 17/06/1976 c.f. MSTGRD76H17C514U - NUDA PROPRIETA' 1/3 MASTRICCI GIUSEPPE n. a CERIGNOLA il 02/12/1970 c.f. MSTGPP70T02C514F - NUDA PROPRIETA' 1/3 MASTRICCI PASQUALE n. a CERIGNOLA il 05/08/1939 c.f. MSTPQL39M05C514Y - USUFRUTTO 1/1 MASTRICCI RAFFAELE n. a CERIGNOLA il 13/05/1972 c.f. MSTRFL72E13C514W - NUDA PROPRIETA' 1/3	178	177	SEMIN IRRIG	1.93	30219	29161.33	
15	GIANNACCO NICOLA n. a CERIGNOLA il 02/07/1941 c.f. GNNNCL41L02C514R - PROPRIETA' 1000/1000	197	254	ULIVETO	1.51	1637	1235.93	
16	GIANNACCO ANNA n. a CERIGNOLA il 06/06/1964 c.f. GNNNNA64H46C514F - PROPRIETA' 1/3 GIANNACCO GIUSEPPE n. a CERIGNOLA il 01/09/1969 c.f. GNNGPP69P01C514U - PROPRIETA' 1/3 GIANNACCO MARIANTONIETTA n. a CERIGNOLA il 27/05/1968 c.f. GNNMNT68E67C514X - PROPRIETA' 1/3	197	560	ULIVETO	1.51	129	97.39	
16	GIANNACCO ANNA n. a CERIGNOLA il 06/06/1964 c.f. GNNNNA64H46C514F - PROPRIETA' 1/3 GIANNACCO GIUSEPPE n. a CERIGNOLA il 01/09/1969 c.f. GNNGPP69P01C514U - PROPRIETA' 1/3 GIANNACCO MARIANTONIETTA n. a CERIGNOLA il 27/05/1968 c.f. GNNMNT68E67C514X - PROPRIETA' 1/3	197	563	ULIVETO	1.51	960	724.8	
17	GIANNACCO ANNA n. a CERIGNOLA il 06/06/1964 c.f. GNNNNA64H46C514F - PROPRIETA' 2/16 GIANNACCO GIUSEPPE n. a CERIGNOLA il 01/09/1969 c.f. GNNGPP69P01C514U - PROPRIETA' 3/16 GIANNACCO MARIANTONIETTA n. a CERIGNOLA il 27/05/1968 c.f. GNNMNT68E67C514X - PROPRIETA' 3/16 GIANNACCO NICOLA n. a CERIGNOLA il 02/07/1941 c.f. GNNNCL41L02C514R - PROPRIETA' 8/16	197	152	ULIVETO	1.51	69	52.09	
18	IMPERIALE BIAGIO n. a CERIGNOLA il 19/05/1951 c.f. MPRBGI51E19C514F - PROPRIETA' 1/1	197	153	SEMINATIVO	1.22	119	72.59	
18	IMPERIALE BIAGIO n. a CERIGNOLA il 19/05/1951 c.f. MPRBGI51E19C514F - PROPRIETA' 1/1	197	154	ULIVETO	1.51	428	323.14	
18	IMPERIALE BIAGIO n. a CERIGNOLA il 19/05/1951 c.f. MPRBGI51E19C514F - PROPRIETA' 1/1	197	155	ULIVETO	1.51	5	3.77	
19	VASCIAVEO TEODORA ROSARIA RITA n. a CERIGNOLA il 01/01/1964 c.f. VSCTDR64A41C514V - PROPRIETA' 1000/1000	178	11	SEMINATIVO	1.22	10725	6542.25	
19	VASCIAVEO TEODORA ROSARIA RITA n. a CERIGNOLA il 01/01/1964 c.f. VSCTDR64A41C514V - PROPRIETA' 1000/1000	178	196	SEMINATIVO	1.22	2022	1233.42	
20	DI NOIA ANTONIO n. a CERIGNOLA il 03/06/1968 c.f. DNINTN68H03C514V - PROPRIETA' 128/405 DINOIA ANTONELLA ROSA n. a CERIGNOLA il 23/08/1992 c.f. DNINNL92M63C514G - PROPRIETA' 21/405 DINOIA LUCIA n. a CERIGNOLA il 10/02/1973 c.f. DNILCU73B50C514W - PROPRIETA' 128/405 DINOIA MICHELE n. a CERIGNOLA il 27/08/1965 c.f. DNIMHL65M27C514F - PROPRIETA' 128/405	178	189	SEMINATIVO	1.22	2778	1694.58	

 ENERGY ENVIRONMENT ENGINEERING	Piano tecnico delle Opere - Progetto definitivo Elenco beni soggetti all'apposizione del vincolo preordinato ll'esproprio e all'asservimento				
	OGGETTO / SUBJECT				
	043.22.01.R12	00	Apr 2023	10/12	
	TAG	REV	DATE	PAG / TOT	
					CLIENTE / CUSTOMER

DATI ANAGRAFICI INTESTAZIONE CATASTALE							ASSERVIMENTO PER SORVOLO	
N.	COGNONE - NOME/INTESTAZIONE, LUOGO DI NASCITA/SEDE, DATA DI NASCITA	FOGLIO	MAPPALE	QUALITA'	Valore Medio di stima Euro/mq	Superficie Servitù (mq) SS	Indennità Servitù VMxSS/2	
20	DI NOIA ANTONIO n. a CERIGNOLA il 03/06/1968 c.f. DNINTN68H03C514V - PROPRIETA' 128/405 DINOIA ANTONELLA ROSA n. a CERIGNOLA il 23/08/1992 c.f. DNINNL92M63C514G - PROPRIETA' 21/405 DINOIA LUCIA n. a CERIGNOLA il 10/02/1973 c.f. DNILCU73B50C514W - PROPRIETA' 128/405 DINOIA MICHELE n. a CERIGNOLA il 27/08/1965 c.f. DNIMHL65M27C514F - PROPRIETA' 128/405	178	246	SEMINATIVO	1.22	1212	739.32	
21	CASSANO EMANUELA n. a CERIGNOLA il 23/01/1961 c.f. CSSMNL61A63C514D - PROPRIETA' 90/270 DI NOIA MICHELE n. a CERIGNOLA il 25/09/1980 c.f. DNIMHL80P25C514L - PROPRIETA' 89/270 DINOIA ANTONELLA ROSA n. a CERIGNOLA il 23/08/1992 c.f. DNINNL92M63C514G - PROPRIETA' 2/270 DINOIA RICCARDO n. a CERIGNOLA il 13/05/1983 c.f. DNIRCR83E13C514M - PROPRIETA' 89/270	178	191	VIGNETO	1.36	170	115.6	
21	CASSANO EMANUELA n. a CERIGNOLA il 23/01/1961 c.f. CSSMNL61A63C514D - PROPRIETA' 90/270 DI NOIA MICHELE n. a CERIGNOLA il 25/09/1980 c.f. DNIMHL80P25C514L - PROPRIETA' 89/270 DINOIA ANTONELLA ROSA n. a CERIGNOLA il 23/08/1992 c.f. DNINNL92M63C514G - PROPRIETA' 2/270 DINOIA RICCARDO n. a CERIGNOLA il 13/05/1983 c.f. DNIRCR83E13C514M - PROPRIETA' 89/270	178	244	VIGNETO	1.36	153	104.04	
22	MINERVINI GIUSEPPE n. a CERIGNOLA il 21/06/1966 c.f. MNRGPP66H21C514Y - PROPRIETA' 1/1	178	10	SEMINATIVO	1.22	16661	10163.21	
23	STRAFEZZA PASQUALE n. a CERIGNOLA il 24/08/1978 c.f. STRPQL78M24C514U - PROPRIETA' 1/1	178	175	VIGNETO	1.36	2655	1805.4	
23	STRAFEZZA PASQUALE n. a CERIGNOLA il 24/08/1978 c.f. STRPQL78M24C514U - PROPRIETA' 1/1	178	406	VIGNETO	1.36	2638	1793.84	
24	STRAFEZZA PASQUALE n. a CERIGNOLA il 24/08/1978 c.f. STRPQL78M24C514U - PROPRIETA' 1/1	178	407	ENTE URBANO	0	30	0	
25	CASSANO EMANUELA n. a CERIGNOLA il 23/01/1961 c.f. CSSMNL61A63C514D - PROPRIETA' 90/216 DI NOIA MICHELE n. a CERIGNOLA il 25/09/1980 c.f. DNIMHL80P25C514L - PROPRIETA' 53/216 DINOIA ANTONELLA ROSA n. a CERIGNOLA il 23/08/1992 c.f. DNINNL92M63C514G - PROPRIETA' 20/216 DINOIA RICCARDO n. a CERIGNOLA il 13/05/1983 c.f. DNIRCR83E13C514M - PROPRIETA' 53/216	178	237	VIGNETO	1.36	93	63.24	
25	CASSANO EMANUELA n. a CERIGNOLA il 23/01/1961 c.f. CSSMNL61A63C514D - PROPRIETA' 90/216 DI NOIA MICHELE n. a CERIGNOLA il 25/09/1980 c.f. DNIMHL80P25C514L - PROPRIETA' 53/216 DINOIA ANTONELLA ROSA n. a CERIGNOLA il 23/08/1992 c.f. DNINNL92M63C514G - PROPRIETA' 20/216 DINOIA RICCARDO n. a CERIGNOLA il 13/05/1983 c.f. DNIRCR83E13C514M - PROPRIETA' 53/216	178	240	SEMINATIVO	1.22	176	107.36	
25	CASSANO EMANUELA n. a CERIGNOLA il 23/01/1961 c.f. CSSMNL61A63C514D - PROPRIETA' 90/216 DI NOIA MICHELE n. a CERIGNOLA il 25/09/1980 c.f. DNIMHL80P25C514L - PROPRIETA' 53/216 DINOIA ANTONELLA ROSA n. a CERIGNOLA il 23/08/1992 c.f. DNINNL92M63C514G - PROPRIETA' 20/216 DINOIA RICCARDO n. a CERIGNOLA il 13/05/1983 c.f. DNIRCR83E13C514M - PROPRIETA' 53/216	178	241	SEMINATIVO	1.22	39	23.79	
25	CASSANO EMANUELA n. a CERIGNOLA il 23/01/1961 c.f. CSSMNL61A63C514D - PROPRIETA' 90/216 DI NOIA MICHELE n. a CERIGNOLA il 25/09/1980 c.f. DNIMHL80P25C514L - PROPRIETA' 53/216 DINOIA ANTONELLA ROSA n. a CERIGNOLA il 23/08/1992 c.f. DNINNL92M63C514G - PROPRIETA' 20/216 DINOIA RICCARDO n. a CERIGNOLA il 13/05/1983 c.f. DNIRCR83E13C514M - PROPRIETA' 53/216	178	242	SEMINATIVO	1.22	1	0.61	
26	STRAFEZZA ANTONIO n. a CERIGNOLA il 17/12/1938 c.f. STRNTN38T17C514V - PROPRIETA' 1/1	178	402	VIGNETO	1.36	7217	4907.56	
27	STRAFEZZA ANTONIO n. a CERIGNOLA il 17/12/1938 c.f. STRNTN38T17C514V - PROPRIETA' 1/1	178	403	ENTE URBANO	0	41	0	

	Piano tecnico delle Opere - Progetto definitivo Elenco beni soggetti all'apposizione del vincolo preordinato ll'esproprio e all'asservimento				
	OGGETTO / SUBJECT				
	043.22.01.R12	00	Apr 2023	11/12	
	TAG	REV	DATE	PAG / TOT	
					CLIENTE / CUSTOMER

DATI ANAGRAFICI INTESTAZIONE CATASTALE							ASSERVIMENTO PER SORVOLO	
N.	COGNONE - NOME/INTESTAZIONE, LUOGO DI NASCITA/SEDE, DATA DI NASCITA	FOGLIO	MAPPALE	QUALITA'	Valore Medio di stima Euro/mq	Superficie Servitù (mq) SS	Indennità Servitù VMxSS/2	
28	DINOIA ANTONELLA ROSA n. a CERIGNOLA il 23/08/1992 c.f. DNINNL92M63C514G - PROPRIETA' 1/1	178	238	SEMINATIVO	1.22	655	399.55	
28	DINOIA ANTONELLA ROSA n. a CERIGNOLA il 23/08/1992 c.f. DNINNL92M63C514G - PROPRIETA' 1/1	178	239	SEMINATIVO	1.22	197	120.17	
29	SCARANO ANTONIO, GIUSEPPE n. a CERIGNOLA il 29/08/1950 c.f. SCRNG50M29C514K - PROPRIETA' 1/4 SCARANO ANTONIO, GIUSEPPE n. a CERIGNOLA il 29/08/1950 c.f. SCRNG50M29C514K - PROPRIETA' 3/4	178	386	ENTE URBANO	0	50	0	
30	SCARANO ANTONIO, GIUSEPPE n. a CERIGNOLA il 29/08/1950 c.f. SCRNG50M29C514K - PROPRIETA' 1/4 SCARANO ANTONIO, GIUSEPPE n. a CERIGNOLA il 29/08/1950 c.f. SCRNG50M29C514K - PROPRIETA' 3/4	178	385	ULIVETO	1.51	4449	3358.99	
31	MENNIELLO AGATA n. a SAN GIOVANNI ROTONDO il 25/12/1964 c.f. MNNGTA64T65H926M - PROPRIETA' 1/1	178	57	SEMIN IRRIG	1.93	6304	6083.36	
31	MENNIELLO AGATA n. a SAN GIOVANNI ROTONDO il 25/12/1964 c.f. MNNGTA64T65H926M - PROPRIETA' 1/1	178	59	SEMIN IRRIG	1.93	7581	7315.66	
32	METTA PASQUALE n. a CERIGNOLA il 22/10/1960 c.f. MTPQL60R22C514I - PROPRIETA' 1/12 METTA PASQUALE n. a CERIGNOLA il 22/10/1960 c.f. MTPQL60R22C514I - PROPRIETA' 11/12	178	21	ULIVETO	1.51	2123	1602.87	
33	METTA PASQUALE n. a CERIGNOLA il 22/10/1960 c.f. MTPQL60R22C514I - PROPRIETA' 1/6 METTA PASQUALE n. a CERIGNOLA il 22/10/1960 c.f. MTPQL60R22C514I - PROPRIETA' 5/6	178	62	ULIVETO	1.51	1155	872.02	
34	PANARELLI ROSA n. a CERIGNOLA il 05/09/1977 c.f. PNRRSO77P45C514G - PROPRIETA' 1/1	178	366	VIGNETO	1.36	2249	1529.32	
35	VASCIAVEO MICHELE n. a SAN GIOVANNI ROTONDO il 10/09/1980 c.f. VSCMHL80P10H926M - PROPRIETA' 1/1	178	23	ULIVETO	1.51	1267	956.59	
36	QUARTICELLI GIOVANNI n. a CERIGNOLA il 02/02/1957 c.f. QRTGNN57B02C514W - PROPRIETA' 1/1	178	24	ULIVETO	1.51	1129	852.39	
36	QUARTICELLI GIOVANNI n. a CERIGNOLA il 02/02/1957 c.f. QRTGNN57B02C514W - PROPRIETA' 1/1	178	143	VIGNETO	1.36	1210	822.8	
36	QUARTICELLI GIOVANNI n. a CERIGNOLA il 02/02/1957 c.f. QRTGNN57B02C514W - PROPRIETA' 1/1	178	433	ULIVETO	1.51	1422	1073.61	
37	MASTRICCI MARIA n. a CERIGNOLA il 16/09/1974 c.f. MSTMRA74P56C514J - PROPRIETA' 1/1	178	25	ULIVETO	1.51	391	295.2	
37	MASTRICCI MARIA n. a CERIGNOLA il 16/09/1974 c.f. MSTMRA74P56C514J - PROPRIETA' 1/1	178	26	ULIVETO	1.51	1236	933.18	
37	MASTRICCI MARIA n. a CERIGNOLA il 16/09/1974 c.f. MSTMRA74P56C514J - PROPRIETA' 1/1	178	151	ULIVETO	1.51	1127	850.88	
37	MASTRICCI MARIA n. a CERIGNOLA il 16/09/1974 c.f. MSTMRA74P56C514J - PROPRIETA' 1/1	178	152	ULIVETO	1.51	302	228.01	
37	MASTRICCI MARIA n. a CERIGNOLA il 16/09/1974 c.f. MSTMRA74P56C514J - PROPRIETA' 1/1	178	432	ULIVETO	1.51	304	229.52	
38	QUARTICELLI ANTHONY n. a CERIGNOLA il 28/09/1991 c.f. QRTNHN91P28C514V - PROPRIETA' 4/9 QUARTICELLI GIOVANNI n. a CERIGNOLA il 02/02/1957 c.f. QRTGNN57B02C514W - PROPRIETA' 3/9 QUARTICELLI MARILENA n. a CERIGNOLA il 27/01/1982 c.f. QRTMLN82A67C514G - PROPRIETA' 2/9	178	393	ULIVETO	1.51	1833	1383.91	
38	QUARTICELLI ANTHONY n. a CERIGNOLA il 28/09/1991 c.f. QRTNHN91P28C514V - PROPRIETA' 4/9 QUARTICELLI GIOVANNI n. a CERIGNOLA il 02/02/1957 c.f. QRTGNN57B02C514W - PROPRIETA' 3/9 QUARTICELLI MARILENA n. a CERIGNOLA il 27/01/1982 c.f. QRTMLN82A67C514G - PROPRIETA' 2/9	178	396	ULIVETO	1.51	396	298.98	

 ENERGY ENVIRONMENT ENGINEERING	Piano tecnico delle Opere - Progetto definitivo Elenco beni soggetti all'apposizione del vincolo preordinato ll'esproprio e all'asservimento			
	OGGETTO / SUBJECT			
	043.22.01.R12	00	Apr 2023	
TAG	REV	DATE	PAG / TOT	CLIENTE / CUSTOMER

DATI ANAGRAFICI INTESTAZIONE CATASTALE						ASSERVIMENTO PER SORVOLO	
N.	COGNONE - NOME/INTESTAZIONE, LUOGO DI NASCITA/SEDE, DATA DI NASCITA	FOGLIO	MAPPALE	QUALITA'	Valore Medio di stima Euro/mq	Superficie Servitù (mq) SS	Indennità Servitù VMxSS/2
38	QUARTICELLI ANTHONY n. a CERIGNOLA il 28/09/1991 c.f. QRTNHN91P28C514V - PROPRIETA' 4/9 QUARTICELLI GIOVANNI n. a CERIGNOLA il 02/02/1957 c.f. QRTGNN57B02C514W - PROPRIETA' 3/9 QUARTICELLI MARILENA n. a CERIGNOLA il 27/01/1982 c.f. QRTMLN82A67C514G - PROPRIETA' 2/9	178	399	ULIVETO	1.51	337	254.44
39	ERRICO ANGELA n. a CERIGNOLA il 11/12/1957 c.f. RRCNGL57T51C514D - PROPRIETA' 1000/1000	178	39	ULIVETO	1.51	692	522.46
39	ERRICO ANGELA n. a CERIGNOLA il 11/12/1957 c.f. RRCNGL57T51C514D - PROPRIETA' 1000/1000	178	186	ULIVETO	1.51	997	752.74
40	ERRICO ANGELA n. a CERIGNOLA il 11/12/1957 c.f. RRCNGL57T51C514D - PROPRIETA' 1/2 SFORZA FRANCESCO n. a CERIGNOLA il 03/12/1954 c.f. SFRFNC54T03C514L - PROPRIETA' 1/2	178	40	ULIVETO	1.51	656	495.28
41	DIPAOLA EMANUELE n. a CERIGNOLA il 17/02/1973 c.f. DPLMNL73B17C514C - PROPRIETA' 1/1	178	438	ULIVETO	1.51	1769	1335.6
42	GIANNOSSO ANTONIO n. a CERIGNOLA il 11/11/1964 c.f. GNNNTN64S11C514P - PROPRIETA' 1/1	178	439	ULIVETO	1.51	847	639.49
42	GIANNOSSO ANTONIO n. a CERIGNOLA il 11/11/1964 c.f. GNNNTN64S11C514P - PROPRIETA' 1/1	178	440	ULIVETO	1.51	56	42.28