

ENERGY  
ENVIRONMENT  
ENGINEERING

CLIENTE - CUSTOMER



TITOLO – TITLE

## PIANO TECNICO DELLE OPERE

Nuova SE RTN 150/36kV “Cerignola 36”  
da Inserire in entra-esce alla linea esistente

In semplice terna a 150kV “Stornara-CP Cerignola-CP Canosa”

Nuovo elettrodotto di connessione tra la nuova SE RTN 150/36kV  
“Cerignola 36” e la nuova SE RTN 380/150kV “Cerignola 380”

### APPENDICE A



#### Opera 3

Elenco beni soggetti all'apposizione del vincolo preordinato  
all'esproprio e all'asservimento

Comune di Cerignola





						SIGLA – TAG
						<b>043.22.01.R13</b>
00	Emissione	3E	HERGO S.	Apr. 23	LINGUA-LANG.	PAG. / TOT.
REV	DESCRIZIONE – DESCRIPTION	EMESSO-ISSUED	APPROV.	DATE	<b>I</b>	<b>1 / 26</b>

 ENERGY ENVIRONMENT ENGINEERING	Piano tecnico delle Opere - Progetto definitivo Elenco beni soggetti all'apposizione del vincolo preordinato all'esproprio e all'asservimento			 hergo	
	OGGETTO / SUBJECT				
	<b>043.22.01.R13</b>	<b>00</b>	<b>Apr 2023</b>		<b>2/26</b>
	TAG	REV	DATE		PAG / TOT
				CLIENTE / CUSTOMER	

## SOMMARIO

1	PREMESSA .....	3
2	DIRITTI DA ACQUISIRE .....	4
3	LA VALUTAZIONE DELLA INDENNITÀ PROGETTUALE .....	5



 ENERGY ENVIRONMENT ENGINEERING	Piano tecnico delle Opere - Progetto definitivo Elenco beni soggetti all'apposizione del vincolo preordinato all'esproprio e all'asservimento			 hergo	
	OGGETTO / SUBJECT				
	<b>043.22.01.R13</b>	<b>00</b>	<b>Apr 2023</b>		<b>3/26</b>
	TAG	REV	DATE		PAG / TOT
				CLIENTE / CUSTOMER	

## 1 PREMESSA

Il presente piano particellare di esproprio, è stato determinato mediante l'utilizzo del criterio di stima per valore di mercato, tenendo in considerazione, nell'eseguire tale valutazione, la comparazione di tutti gli elementi e le caratteristiche estrinseche ed intrinseche di terreni simili compravenduti in data recente, oltre alla valutazione dei comodi attivi e passivi specifici per i terreni in esame.

Nella tabella seguente sono riportati i valori €/Ha ed €/Mq risultanti dalle valutazioni effettuate come sopra detto.

Inoltre, per le particelle su cui insistono più colture, è stato riportato il valore più alto delle colture presenti sulla stessa particella.



 ENERGY ENVIRONMENT ENGINEERING	Piano tecnico delle Opere - Progetto definitivo Elenco beni soggetti all'apposizione del vincolo preordinato all'esproprio e all'asservimento				
	OGGETTO / SUBJECT				
	<b>043.22.01.R13</b>	<b>00</b>	<b>Apr 2023</b>		<b>4/26</b>
	TAG	REV	DATE		PAG / TOT
				CLIENTE / CUSTOMER	

## 2 DIRITTI DA ACQUISIRE

Sulla base di quanto riportato negli elaborati progettuali sono stati individuati i suoli interessati dalle opere in progetto ed i relativi diritti da acquisire:

- Per i suoli interessati dal passaggio dell'elettrodotto, sarà valutata apposita indennità di servitù da conferire al proprietario del suolo;

In fase di cantierizzazione si provvederà a richiedere all'autorità espropriante le ulteriori occupazioni temporanee strettamente necessarie per soddisfare le esigenze di cantiere dell'appaltatore e dei trasporti eccezionali, esigenze che ad oggi non sono progettualmente quantificabili con precisione.

	Piano tecnico delle Opere - Progetto definitivo Elenco beni soggetti all'apposizione del vincolo preordinato all'esproprio e all'asservimento				
	OGGETTO / SUBJECT				
	<b>043.22.01.R13</b>	<b>00</b>	<b>Apr 2023</b>		<b>5/26</b>
	TAG	REV	DATE		PAG / TOT
				CLIENTE / CUSTOMER	



### 3 LA VALUTAZIONE DELLA INDENNITÀ PROGETTUALE

La stima dell'indennizzo dovuto ai diritti da acquisire per la costruzione e l'esercizio delle opere di connessione dell'elettrodotto aereo ed infrastrutture connesse, da realizzarsi nel di Comune Cerignola (FG), applicando l'ormai consolidato indirizzo del "giusto ristoro" per i proprietari dei suoli agricoli che si vedono alienare parte dei fondi di proprietà, è quindi rappresentata esclusivamente dal valore venale del bene in relazione alle sue caratteristiche essenziali.

Senza il versamento di una somma ragionevole in rapporto al valore del bene, la privazione della proprietà che si realizza attraverso l'esproprio costituisce un'ingerenza eccessiva nel diritto di proprietà, aggiungendo che nel caso di espropriazione isolata di un terreno, soltanto un indennizzo integrale può essere considerato ragionevole, mentre la mancanza di un tale indennizzo può giustificarsi soltanto in presenza di obiettivi legittimi di pubblica utilità, volti a perseguire misure di riforma economica o di giustizia sociale. La determinazione dell'indennità delle superfici da acquisire per i suoli agricoli interessati, al fine di assicurare all'avente diritto un indennizzo integrale o almeno "ragionevole", è stata effettuata sulla base della differenziazione di ciò che è servitù, occupazione temporanea e diritto di superficie.

Il suolo in oggetto è stato individuato, descritto e stimato, tenendo conto dello stato dei luoghi, della sua consistenza, ubicazione, possibilità sia agricole che edificatorie ad uso agricolo e clima a cui è soggetto.



Per quanto innanzi esposto, in considerazione della descrizione in preambolo si può passare alla determinazione dell'indennità, assumendo come parametro il metro quadrato, lo stesso che è adottato nelle libere contrattazioni di compravendita per gli immobili simili a quelli oggetti di stima. Per la determinazione dell'indennità di servitù si assumono i seguenti prezzi di cui si caratterizzano solo i suoli oggetto di intervento:

 ENERGY ENVIRONMENT ENGINEERING	Piano tecnico delle Opere - Progetto definitivo Elenco beni soggetti all'apposizione del vincolo preordinato all'esproprio e all'asservimento				
	OGGETTO / SUBJECT				
	<b>043.22.01.R13</b>	<b>00</b>	<b>Apr 2023</b>		<b>6/26</b>
	TAG	REV	DATE		PAG / TOT
				CLIENTE / CUSTOMER	



Comune di CERIGNOLA:

Coltura	Valore €/Ha Min/ Max	Valore €/Mq
Frutteto irriguo	14.000,00 / 18.800,00	1,88
Incolto sterile	400,00 / 700,00	0,07
Orto irriguo	20.000,00 / 24.000,00	2,40
Pascolo	1.500,00 / 2.200,00	0,22
Pescheto	14.000,00 / 18.800,00	1,88
Seminativo arborato	8.000,00 / 12.200,00	1,22
Seminativo	8.000,00 / 12.200,00	1,22
Seminativo Irriguo	15.000,00 / 19.300,00	1,93
Uliveto	10.000,00 / 15.100,00	1,51
Uliveto Vigneto	8.000,00 / 13.200,00	1,32
Vigneto	8.000,00 / 13.600,00	1,36
Vigneto Irriguo	12.000,00 / 16.600,00	1,66

Infine, la determinazione dell'indennità, considerando che le superfici interessate dal passaggio dell'elettrodotto aereo sono calcolate con la fascia potenzialmente impegnata (che è circa il doppio dell'area effettivamente impegnata), è stata posta pari al prodotto della superficie interessata (divisa per 2) e il prezzo medio di stima. Tale approccio è migliorativo rispetto al minimo previsto di norma per gli elettrodotti (1/4 del prodotto del valore di stima per la superficie asservita in sorvolo e valore pieno per la posizione del sostegno).



 ENERGY ENVIRONMENT ENGINEERING	Piano tecnico delle Opere - Progetto definitivo Elenco beni soggetti all'apposizione del vincolo preordinato all'esproprio e all'asservimento				
	OGGETTO / SUBJECT				
	<b>043.22.01.R13</b>	<b>00</b>	<b>Apr 2023</b>	<b>7/26</b>	
	TAG	REV	DATE	PAG / TOT	
					CLIENTE / CUSTOMER

DATI ANAGRAFICI INTESTAZIONE CATASTALE							ASSERVIMENTO PER SORVOLO	
N.	COGNOME - NOME/INTESTAZIONE, LUOGO DI NASCITA/SEDE, DATA DI NASCITA	FOGLIO	MAPPALE	QUALITA'	Valore Medio di stima Euro/mq	Superficie Servitù (mq) SS	Indennità Servitù VMxSS/2	
<b>NUOVO ELETTRODOTTO 150KV "CERIGNOLA 36 - CERIGNOLA 380"</b>								
<b>COMUNE DI CERIGNOLA</b>								
1	TAVOLIERE ENRICA n. a CERIGNOLA il 01/05/1988 c.f. TVLNRC88E41C514X - PROPRIETA' 1/1	196	4	SEMIN IRRIG	1.93	6049	5837.28	
1	TAVOLIERE ENRICA n. a CERIGNOLA il 01/05/1988 c.f. TVLNRC88E41C514X - PROPRIETA' 1/1	196	135	ORTO IRRIG	2.4	838	1005.60	
1	TAVOLIERE ENRICA n. a CERIGNOLA il 01/05/1988 c.f. TVLNRC88E41C514X - PROPRIETA' 1/1	196	135	ORTO IRRIG	2.4	11015	13218.00	
1	TAVOLIERE ENRICA n. a CERIGNOLA il 01/05/1988 c.f. TVLNRC88E41C514X - PROPRIETA' 1/1	196	147	SEMINATIVO	1.22	4076	2486.36	
2	VASCIAVEO VINCENZO ROSARIO n. a CERIGNOLA il 03/10/1943 c.f. VSCVCN43R03C514U - PROPRIETA' 1000/1000	196	26	VIGNETO	1.36	6610	4494.80	
2	VASCIAVEO VINCENZO ROSARIO n. a CERIGNOLA il 03/10/1943 c.f. VSCVCN43R03C514U - PROPRIETA' 1000/1000	196	28	VIGNETO	1.36	1132	769.76	
2	VASCIAVEO VINCENZO ROSARIO n. a CERIGNOLA il 03/10/1943 c.f. VSCVCN43R03C514U - PROPRIETA' 1000/1000	196	142	ULIV VIGNET	1.32	11002	7261.32	
3	PARADISO ANGELA n. a CERIGNOLA il 23/07/1969 c.f. PRDNGL69L63C514C - PROPRIETA' 1/1	196	196	VIGNETO IRR	1.66	30	24.90	
4	VASCIAVEO TEODORA n. a CERIGNOLA il 03/02/1969 c.f. VSCTDR69B43C514G - PROPRIETA' 1/1	196	3	ULIVETO	1.51	1334	1007.17	
4	VASCIAVEO TEODORA n. a CERIGNOLA il 03/02/1969 c.f. VSCTDR69B43C514G - PROPRIETA' 1/1	196	255	ULIVETO	1.51	284	214.42	
4	VASCIAVEO TEODORA n. a CERIGNOLA il 03/02/1969 c.f. VSCTDR69B43C514G - PROPRIETA' 1/1	197	611	SEMINATIVO	1.22	81	49.41	
4	VASCIAVEO TEODORA n. a CERIGNOLA il 03/02/1969 c.f. VSCTDR69B43C514G - PROPRIETA' 1/1	197	613	VIGNETO	1.36	7966	5416.88	
5	SPECCHIO ANNA n. a CERIGNOLA il 14/07/1974 c.f. SPCNNA74L54C514Z - PROPRIETA' 1000/1000	196	197	VIGNETO IRR	1.66	11403	9464.49	
6	VASCIAVEO ANNA n. a CERIGNOLA il 01/01/1970 c.f. VSCNNA70A41C514J - PROPRIETA' 1/1	197	612	SEMINATIVO	1.22	270	164.70	
6	VASCIAVEO ANNA n. a CERIGNOLA il 01/01/1970 c.f. VSCNNA70A41C514J - PROPRIETA' 1/1	197	614	VIGNETO	1.36	1826	1241.68	
7	MORRA NUNZIA n. a CERIGNOLA il 25/07/1973 c.f. MRRNZN73L65C514N - PROPRIETA' 1/4 MORRA VINCENZO n. a CERIGNOLA il 02/05/1933 c.f. MRRVCN33E02C514B - PROPRIETA' 3/4	197	248	VIGNETO IRR	1.66	2952	2450.16	
7	MORRA NUNZIA n. a CERIGNOLA il 25/07/1973 c.f. MRRNZN73L65C514N - PROPRIETA' 1/4 MORRA VINCENZO n. a CERIGNOLA il 02/05/1933 c.f. MRRVCN33E02C514B - PROPRIETA' 3/4	197	249	VIGNETO IRR	1.66	255	211.65	
8	MORRA PASQUALE n. a CERIGNOLA il 15/10/1949 c.f. MRRPQL49R15C514K - PROPRIETA' 1000/1000	197	599	VIGNETO IRR	1.66	227	188.41	
9	MORRA VINCENZO n. a CERIGNOLA il 02/05/1933 c.f. MRRVCN33E02C514B - PROPRIETA' 1/1	197	236	VIGNETO IRR	1.66	1469	1219.27	
9	MORRA VINCENZO n. a CERIGNOLA il 02/05/1933 c.f. MRRVCN33E02C514B - PROPRIETA' 1/1	197	600	VIGNETO IRR	1.66	2977	2470.91	
10	GIANNELLI FRANCESCA VALERIA n. a CERIGNOLA il 27/11/1989 c.f. GNNFNC89S67C514H - PROPRIETA' 1/1	197	149	ULIVETO	1.51	901	680.25	
11	DIPAOLA EMANUELE n. a CERIGNOLA il 17/02/1973 c.f. DPLMNL73B17C514C - PROPRIETA' 1/2 DIPAOLA GIANFRANCO n. a CERIGNOLA il 19/12/1979 c.f. DPLGFR79T19C514T - PROPRIETA' 1/2	197	150	ULIVETO	1.51	399	301.25	
12	DEMANIO DELLO STATO RAMO BONIFICA c.f. 80193210582 - PROPRIETA' 1000/1000	144	257	SEMINATIVO	1.22	190	115.90	
12	DEMANIO DELLO STATO RAMO BONIFICA c.f. 80193210582 - PROPRIETA' 1000/1000	178	224	SEMINATIVO	1.22	167	101.87	
12	DEMANIO DELLO STATO RAMO BONIFICA c.f. 80193210582 - PROPRIETA' 1000/1000	178	225	SEMINATIVO	1.22	22	13.42	



 ENERGY ENVIRONMENT ENGINEERING	Piano tecnico delle Opere - Progetto definitivo Elenco beni soggetti all'apposizione del vincolo preordinato all'esproprio e all'asservimento				
	OGGETTO / SUBJECT				
	<b>043.22.01.R13</b>	<b>00</b>	<b>Apr 2023</b>	<b>8/26</b>	
	TAG	REV	DATE	PAG / TOT	
					CLIENTE / CUSTOMER

DATI ANAGRAFICI INTESTAZIONE CATASTALE							ASSERVIMENTO PER SORVOLO	
N.	COGNONE - NOME/INTESTAZIONE, LUOGO DI NASCITA/SEDE, DATA DI NASCITA	FOGLIO	MAPPALE	QUALITA'	Valore Medio di stima Euro/mq	Superficie Servitù (mq) SS	Indennità Servitù VMxSS/2	
12	DEMANIO DELLO STATO RAMO BONIFICA c.f. 80193210582 - PROPRIETA' 1000/1000	178	226	SEMINATIVO	1.22	243	148.23	
13	GIANNACCO NICOLA n. a CERIGNOLA il 02/07/1941 c.f. GNNNCL41L02C514R - PROPRIETA' 1000/1000	197	254	ULIVETO	1.51	8	6.04	
14	MASTRICCI GERARDO n. a CERIGNOLA il 17/06/1976 c.f. MSTGRD76H17C514U - NUDA PROPRIETA' 1/3 MASTRICCI GIUSEPPE n. a CERIGNOLA il 02/12/1970 c.f. MSTGPP70T02C514F - NUDA PROPRIETA' 1/3 MASTRICCI PASQUALE n. a CERIGNOLA il 05/08/1939 c.f. MSTPQL39M05C514Y - USUFRUTTO 1/1 MASTRICCI RAFFAELE n. a CERIGNOLA il 13/05/1972 c.f. MSTRFL72E13C514W - NUDA PROPRIETA' 1/3	178	177	SEMIN IRRIG	1.93	1126	1086.59	
15	VASCIAVEO TEODORA ROSARIA RITA n. a CERIGNOLA il 01/01/1964 c.f. VSCTDR64A41C514V - PROPRIETA' 1000/1000	178	11	SEMINATIVO	1.22	10954	6681.94	
15	VASCIAVEO TEODORA ROSARIA RITA n. a CERIGNOLA il 01/01/1964 c.f. VSCTDR64A41C514V - PROPRIETA' 1000/1000	178	188	SEMINATIVO	1.22	394	240.34	
15	VASCIAVEO TEODORA ROSARIA RITA n. a CERIGNOLA il 01/01/1964 c.f. VSCTDR64A41C514V - PROPRIETA' 1000/1000	178	196	SEMINATIVO	1.22	2423	1478.03	
16	DI NOIA ANTONIO n. a CERIGNOLA il 03/06/1968 c.f. DNINTN68H03C514V - PROPRIETA' 128/405 DINOIA ANTONELLA ROSA n. a CERIGNOLA il 23/08/1992 c.f. DNINNL92M63C514G - PROPRIETA' 21/405 DINOIA LUCIA n. a CERIGNOLA il 10/02/1973 c.f. DNILCU73B50C514W - PROPRIETA' 128/405 DINOIA MICHELE n. a CERIGNOLA il 27/08/1965 c.f. DNIMHL65M27C514F - PROPRIETA' 128/405	178	189	SEMINATIVO	1.22	4617	2816.37	
16	DI NOIA ANTONIO n. a CERIGNOLA il 03/06/1968 c.f. DNINTN68H03C514V - PROPRIETA' 128/405 DINOIA ANTONELLA ROSA n. a CERIGNOLA il 23/08/1992 c.f. DNINNL92M63C514G - PROPRIETA' 21/405 DINOIA LUCIA n. a CERIGNOLA il 10/02/1973 c.f. DNILCU73B50C514W - PROPRIETA' 128/405 DINOIA MICHELE n. a CERIGNOLA il 27/08/1965 c.f. DNIMHL65M27C514F - PROPRIETA' 128/405	178	246	SEMINATIVO	1.22	3732	2276.52	
17	CASSANO EMANUELA n. a CERIGNOLA il 23/01/1961 c.f. CSSMNL61A63C514D - PROPRIETA' 90/270 DI NOIA MICHELE n. a CERIGNOLA il 25/09/1980 c.f. DNIMHL80P25C514L - PROPRIETA' 89/270 DINOIA ANTONELLA ROSA n. a CERIGNOLA il 23/08/1992 c.f. DNINNL92M63C514G - PROPRIETA' 2/270 DINOIA RICCARDO n. a CERIGNOLA il 13/05/1983 c.f. DNIRCR83E13C514M - PROPRIETA' 89/270	178	191	VIGNETO	1.36	3988	2711.84	
17	CASSANO EMANUELA n. a CERIGNOLA il 23/01/1961 c.f. CSSMNL61A63C514D - PROPRIETA' 90/270 DI NOIA MICHELE n. a CERIGNOLA il 25/09/1980 c.f. DNIMHL80P25C514L - PROPRIETA' 89/270 DINOIA ANTONELLA ROSA n. a CERIGNOLA il 23/08/1992 c.f. DNINNL92M63C514G - PROPRIETA' 2/270 DINOIA RICCARDO n. a CERIGNOLA il 13/05/1983 c.f. DNIRCR83E13C514M - PROPRIETA' 89/270	178	244	VIGNETO	1.36	878	597.04	
18	CASSANO EMANUELA n. a CERIGNOLA il 23/01/1961 c.f. CSSMNL61A63C514D - PROPRIETA' 90/216 DI NOIA MICHELE n. a CERIGNOLA il 25/09/1980 c.f. DNIMHL80P25C514L - PROPRIETA' 53/216 DINOIA ANTONELLA ROSA n. a CERIGNOLA il 23/08/1992 c.f. DNINNL92M63C514G - PROPRIETA' 20/216 DINOIA RICCARDO n. a CERIGNOLA il 13/05/1983 c.f. DNIRCR83E13C514M - PROPRIETA' 53/216	178	193	VIGNETO	1.36	3098	2106.64	





 ENERGY ENVIRONMENT ENGINEERING	Piano tecnico delle Opere - Progetto definitivo Elenco beni soggetti all'apposizione del vincolo preordinato all'esproprio e all'asservimento				
	OGGETTO / SUBJECT				
	<b>043.22.01.R13</b>	<b>00</b>	<b>Apr 2023</b>	<b>9/26</b>	
	TAG	REV	DATE	PAG / TOT	
					CLIENTE / CUSTOMER



DATI ANAGRAFICI INTESTAZIONE CATASTALE							ASSERVIMENTO PER SORVOLO	
N.	COGNONE - NOME/INTESTAZIONE, LUOGO DI NASCITA/SEDE, DATA DI NASCITA	FOGLIO	MAPPALE	QUALITA'	Valore Medio di stima Euro/mq	Superficie Servitù (mq) SS	Indennità Servitù VMxSS/2	
18	CASSANO EMANUELA n. a CERIGNOLA il 23/01/1961 c.f. CSSMNL61A63C514D - PROPRIETA' 90/216DI NOIA MICHELE n. a CERIGNOLA il 25/09/1980 c.f. DNIMHL80P25C514L - PROPRIETA' 53/216DINOIA ANTONELLA ROSA n. a CERIGNOLA il 23/08/1992 c.f. DNINNL92M63C514G - PROPRIETA' 20/216DINOIA RICCARDO n. a CERIGNOLA il 13/05/1983 c.f. DNIRCR83E13C514M - PROPRIETA' 53/216	178	236	VIGNETO	1.36	2625	1785	
18	CASSANO EMANUELA n. a CERIGNOLA il 23/01/1961 c.f. CSSMNL61A63C514D - PROPRIETA' 90/216 DI NOIA MICHELE n. a CERIGNOLA il 25/09/1980 c.f. DNIMHL80P25C514L - PROPRIETA' 53/216 DINOIA ANTONELLA ROSA n. a CERIGNOLA il 23/08/1992 c.f. DNINNL92M63C514G - PROPRIETA' 20/216 DINOIA RICCARDO n. a CERIGNOLA il 13/05/1983 c.f. DNIRCR83E13C514M - PROPRIETA' 53/216	178	237	VIGNETO	1.36	4746	3227.28	
19	MINERVINI GIUSEPPE n. a CERIGNOLA il 21/06/1966 c.f. MNRGPP66H21C514Y - PROPRIETA' 1/1	178	10	SEMINATIVO	1.22	6272	3825.92	
20	DINOIA ANTONELLA ROSA n. a CERIGNOLA il 23/08/1992 c.f. DNINNL92M63C514G - PROPRIETA' 1/1	178	238	SEMINATIVO	1.22	5410	3300.1	
21	MENNIELLO AGATA n. a SAN GIOVANNI ROTONDO il 25/12/1964 c.f. MNNGTA64T65H926M - PROPRIETA' 1/1	175	83	SEMIN IRRIG	1.93	553	533.64	
21	MENNIELLO AGATA n. a SAN GIOVANNI ROTONDO il 25/12/1964 c.f. MNNGTA64T65H926M - PROPRIETA' 1/1	178	9	SEMINATIVO	1.22	13097	7989.17	
21	MENNIELLO AGATA n. a SAN GIOVANNI ROTONDO il 25/12/1964 c.f. MNNGTA64T65H926M - PROPRIETA' 1/1	178	56	ULIVETO	1.51	29	21.89	
21	MENNIELLO AGATA n. a SAN GIOVANNI ROTONDO il 25/12/1964 c.f. MNNGTA64T65H926M - PROPRIETA' 1/1	178	57	SEMIN IRRIG	1.93	10295	9934.67	
21	MENNIELLO AGATA n. a SAN GIOVANNI ROTONDO il 25/12/1964 c.f. MNNGTA64T65H926M - PROPRIETA' 1/1	178	194	SEMIN IRRIG	1.93	4526	4367.59	
22	DIGIOVANNI SALVATORE n. a CERIGNOLA il 22/07/1980 c.f. DGVSVT80L22C514V - PROPRIETA' 1/1	178	286	SEMIN IRRIG	1.93	6326	6104.59	
23	DEMANIO PUBBLICO DELLA REGIONE PUGLIA c.f. 80017210727 - PROPRIETA' 1000/1000	175	68	VIGNETO	1.36	1	0.68	
23	DEMANIO PUBBLICO DELLA REGIONE PUGLIA c.f. 80017210727 - PROPRIETA' 1000/1000	175	177	PASCOLO	0.22	906	99.66	
23	DEMANIO PUBBLICO DELLA REGIONE PUGLIA c.f. 80017210727 - PROPRIETA' 1000/1000	175	178	PASCOLO	0.22	1074	118.14	
24	DEMANIO DELLO STATO RAMO STRADE PROPRIETARIO - ANAS S.P.A. CONCESSIONARIO c.f. 80208450587 - PROPRIETA' 1/1	175	173	ULIVETO	1.51	862	650.81	
24	DEMANIO DELLO STATO RAMO STRADE PROPRIETARIO - ANAS S.P.A. CONCESSIONARIO c.f. 80208450587 - PROPRIETA' 1/1	175	175	ULIVETO	1.51	339	255.94	
25	BOMBINI ONOFRIO n. a BISCEGLIE il 06/11/1937 c.f. BMBNFR37S06A883A - PROPRIETA' 1000/1000	175	194	ULIVETO	1.51	12	9.06	
25	BOMBINI ONOFRIO n. a BISCEGLIE il 06/11/1937 c.f. BMBNFR37S06A883A - PROPRIETA' 1000/1000	175	196	ULIVETO	1.51	333	251.41	
25	BOMBINI ONOFRIO n. a BISCEGLIE il 06/11/1937 c.f. BMBNFR37S06A883A - PROPRIETA' 1000/1000	175	252	ULIVETO	1.51	14520	10962.6	

 ENERGY ENVIRONMENT ENGINEERING	Piano tecnico delle Opere - Progetto definitivo Elenco beni soggetti all'apposizione del vincolo preordinato all'esproprio e all'asservimento				
	OGGETTO / SUBJECT				
	<b>043.22.01.R13</b>	<b>00</b>	<b>Apr 2023</b>	<b>10/26</b>	
	TAG	REV	DATE	PAG / TOT	
					CLIENTE / CUSTOMER



DATI ANAGRAFICI INTESTAZIONE CATASTALE							ASSERVIMENTO PER SORVOLO	
N.	COGNONE - NOME/INTESTAZIONE, LUOGO DI NASCITA/SEDE, DATA DI NASCITA	FOGLIO	MAPPALE	QUALITA'	Valore Medio di stima Euro/mq	Superficie Servitù (mq) SS	Indennità Servitù VMxSS/2	
26	BOMBINI MARIANGELA n. a BISCEGLIE il 26/10/1971 c.f. BMBMNG71R66A883B - PROPRIETA' 1/3 BOMBINI MAURO n. a BISCEGLIE il 08/11/1961 c.f. BMBMRA61S08A883J - PROPRIETA' 1/3 BOMBINI VINCENZA n. a BISCEGLIE il 27/12/1964 c.f. BMBVCN64T67A883L - PROPRIETA' 1/3	175	229	ULIVETO	1.51	1009	761.79	
26	BOMBINI MARIANGELA n. a BISCEGLIE il 26/10/1971 c.f. BMBMNG71R66A883B - PROPRIETA' 1/3 BOMBINI MAURO n. a BISCEGLIE il 08/11/1961 c.f. BMBMRA61S08A883J - PROPRIETA' 1/3 BOMBINI VINCENZA n. a BISCEGLIE il 27/12/1964 c.f. BMBVCN64T67A883L - PROPRIETA' 1/3	175	230	ULIVETO	1.51	4292	3240.46	
26	BOMBINI MARIANGELA n. a BISCEGLIE il 26/10/1971 c.f. BMBMNG71R66A883B - PROPRIETA' 1/3 BOMBINI MAURO n. a BISCEGLIE il 08/11/1961 c.f. BMBMRA61S08A883J - PROPRIETA' 1/3 BOMBINI VINCENZA n. a BISCEGLIE il 27/12/1964 c.f. BMBVCN64T67A883L - PROPRIETA' 1/3	175	231	ULIVETO	1.51	2167	1636.09	
26	BOMBINI MARIANGELA n. a BISCEGLIE il 26/10/1971 c.f. BMBMNG71R66A883B - PROPRIETA' 1/3 BOMBINI MAURO n. a BISCEGLIE il 08/11/1961 c.f. BMBMRA61S08A883J - PROPRIETA' 1/3 BOMBINI VINCENZA n. a BISCEGLIE il 27/12/1964 c.f. BMBVCN64T67A883L - PROPRIETA' 1/3	175	235	ULIVETO	1.51	1916	1446.58	
27	BOMBINI MAURO n. a BISCEGLIE il 08/11/1961 c.f. BMBMRA61S08A883J - PROPRIETA' 1/3 BOMBINI MAURO n. a BISCEGLIE il 08/11/1961 c.f. BMBMRA61S08A883J - PROPRIETA' 2/3	175	228	ULIVETO	1.51	3151	2379.01	
28	SIPARIO GIANFRANCO n. a CERIGNOLA il 21/02/1976 c.f. SPRGFR76B21C514R - PROPRIETA' 1/1	175	2	ULIVETO	1.51	5248	3962.24	
28	SIPARIO GIANFRANCO n. a CERIGNOLA il 21/02/1976 c.f. SPRGFR76B21C514R - PROPRIETA' 1/1	175	41	SEMIN IRRIG	1.93	4655	4492.07	
28	SIPARIO GIANFRANCO n. a CERIGNOLA il 21/02/1976 c.f. SPRGFR76B21C514R - PROPRIETA' 1/1	175	88	ULIVETO	1.51	2147	1620.98	
29	ZITOLLO NICOLA n. a CERIGNOLA il 28/04/1946 c.f. ZTLNCL46D28C514N - PROPRIETA' 1000/1000	173	589	ULIVETO	1.51	4477	3380.14	
30	MANSI SAVINO n. a SAN GIOVANNI ROTONDO il 09/09/1990 c.f. MNSSVN90P09H926S - PROPRIETA' 1/1	173	587	VIGNETO	1.36	2591	1761.88	
31	DI LEO MATTEO n. a CERIGNOLA il 17/11/1954 c.f. DLIMTT54S17C514Y - PROPRIETA' 1000/1000	174	59	ULIVETO	1.51	146	110.23	
31	DI LEO MATTEO n. a CERIGNOLA il 17/11/1954 c.f. DLIMTT54S17C514Y - PROPRIETA' 1000/1000	174	60	ULIVETO	1.51	27	20.39	
32	DI LEO MATTEO n. a CERIGNOLA il 17/11/1954 c.f. DLIMTT54S17C514Y - PROPRIETA' 1/1	174	58	ULIVETO	1.51	35	26.43	
33	DIPALMA IMMACOLATA n. a CERIGNOLA il 16/02/1977 c.f. DPLMCL77B56C514T - PROPRIETA' 1/1	173	577	ULIVETO	1.51	26	19.63	
34	DANTONE FRANCESCO n. a CERIGNOLA il 10/07/1972 c.f. DNTFNC72L10C514H - PROPRIETA' 1/1	172	81	ULIVETO	1.51	3475	2623.63	
34	DANTONE FRANCESCO n. a CERIGNOLA il 10/07/1972 c.f. DNTFNC72L10C514H - PROPRIETA' 1/1	173	203	ULIVETO	1.51	2082	1571.91	
34	DANTONE FRANCESCO n. a CERIGNOLA il 10/07/1972 c.f. DNTFNC72L10C514H - PROPRIETA' 1/1	173	205	ULIVETO	1.51	2142	1617.21	
34	DANTONE FRANCESCO n. a CERIGNOLA il 10/07/1972 c.f. DNTFNC72L10C514H - PROPRIETA' 1/1	174	44	ULIV VIGNET	1.32	5523	3645.18	
35	MERRA RICCARDO n. a CERIGNOLA il 27/01/1958 c.f. MRRRCR58A27C514S - PROPRIETA' 1/1	174	5	ULIV VIGNET	1.32	7248	4783.68	
36	MERRA RICCARDO n. a CERIGNOLA il 27/01/1958 c.f. MRRRCR58A27C514S - PROPRIETA' 1000/1000	173	25	AREA RURALE	0	102	0	
36	MERRA RICCARDO n. a CERIGNOLA il 27/01/1958 c.f. MRRRCR58A27C514S - PROPRIETA' 1000/1000	173	207	ULIVETO	1.51	3361	2537.55	
37	LANOTTE MATTEO n. a CERIGNOLA il 18/12/1980 c.f. LNTMTT80T18C514Y - PROPRIETA' 1/1	173	206	ULIVETO	1.51	3470	2619.85	
38	REGIONE PUGLIA GESTIONE RIFORMA FONDIARIA - PROPRIETA' 1/1	173	232	INCOLT STER	0.07	10	0.35	
38	REGIONE PUGLIA GESTIONE RIFORMA FONDIARIA - PROPRIETA' 1/1	173	233	INCOLT STER	0.07	67	2.35	

 ENERGY ENVIRONMENT ENGINEERING	Piano tecnico delle Opere - Progetto definitivo Elenco beni soggetti all'apposizione del vincolo preordinato all'esproprio e all'asservimento				
	OGGETTO / SUBJECT				
	<b>043.22.01.R13</b>	<b>00</b>	<b>Apr 2023</b>	<b>11/26</b>	
	TAG	REV	DATE	PAG / TOT	
					CLIENTE / CUSTOMER



DATI ANAGRAFICI INTESTAZIONE CATASTALE							ASSERVIMENTO PER SORVOLO	
N.	COGNONE - NOME/INTESTAZIONE, LUOGO DI NASCITA/SEDE, DATA DI NASCITA	FOGLIO	MAPPALE	QUALITA'	Valore Medio di stima Euro/mq	Superficie Servitù (mq) SS	Indennità Servitù VMxSS/2	
38	REGIONE PUGLIA GESTIONE RIFORMA FONDIARIA - PROPRIETA' 1/1	174	46	ULIV VIGNET	1.32	1	0.66	
39	PEDICO GIUSEPPE n. a CERIGNOLA il 10/12/1961 c.f. PDCGPP61T10C514O - PROPRIETA' 1/1	173	204	ULIVETO	1.51	2144	1618.72	
40	CIANCI DAMIANA n. a CERIGNOLA il 10/01/1958 c.f. CNCDMN58A50C514G - PROPRIETA' 1/1	173	202	ULIVETO	1.51	1381	1042.65	
40	CIANCI DAMIANA n. a CERIGNOLA il 10/01/1958 c.f. CNCDMN58A50C514G - PROPRIETA' 1/1	173	202	ULIVETO	1.51	2051	1548.51	
41	CARBONE SABINA n. a CERIGNOLA il 04/06/1970 c.f. CRBSBN70H44C514V - PROPRIETA' 1/1	173	169	ULIVETO	1.51	364	274.82	
41	CARBONE SABINA n. a CERIGNOLA il 04/06/1970 c.f. CRBSBN70H44C514V - PROPRIETA' 1/1	173	200	ULIVETO	1.51	7548	5698.74	
42	DI MALIO GIUSEPPE n. a CERIGNOLA il 16/03/1903 c.f. DMLGPP03C16C514T - PROPRIETA' 1000/1000	173	201	ULIVETO	1.51	7774	5869.37	
43	CARBONE ANTONIO n. a CERIGNOLA il 15/12/1940 c.f. CRBNTN40T15C514U - PROPRIETA' 1/1	173	28	ULIVETO	1.51	7539	5691.94	
43	CARBONE ANTONIO n. a CERIGNOLA il 15/12/1940 c.f. CRBNTN40T15C514U - PROPRIETA' 1/1	173	199	ULIVETO	1.51	7720	5828.6	
44	MATRELLA DANIELE n. a CERIGNOLA il 26/07/1972 c.f. MTRDNL72L26C514O - PROPRIETA' 1/2 MATRELLA DANIELE n. a CERIGNOLA il 26/07/1972 c.f. MTRDNL72L26C514O - PROPRIETA' 1/2	172	80	ULIV VIGNET	1.32	17080	11272.8	
44	MATRELLA DANIELE n. a CERIGNOLA il 26/07/1972 c.f. MTRDNL72L26C514O - PROPRIETA' 1/2 MATRELLA DANIELE n. a CERIGNOLA il 26/07/1972 c.f. MTRDNL72L26C514O - PROPRIETA' 1/2	172	89	ULIV VIGNET	1.32	130	85.8	
45	VALENTINO FRANCESCO n. a CERIGNOLA il 09/07/1974 c.f. VLNFN74L09C514J - PROPRIETA' 1/3 VALENTINO GRAZIA n. a CERIGNOLA il 27/09/1975 c.f. VLNGRZ75P67C514X - PROPRIETA' 1/3 VALENTINO MICHELE n. a CERIGNOLA il 21/10/1972 c.f. VLNMHL72R21C514F - PROPRIETA' 1/3	172	160	VIGNETO	1.36	191	129.88	
46	DIREZIONE GENERALE DEL DEMANIO-MINISTERO FINANZE c.f. 80193210582 - PROPRIETA' 1000/1000	138	348	SEMINATIVO	1.22	336	204.96	
46	DIREZIONE GENERALE DEL DEMANIO-MINISTERO FINANZE c.f. 80193210582 - PROPRIETA' 1000/1000	138	350	SEMINATIVO	1.22	98	59.78	
46	DIREZIONE GENERALE DEL DEMANIO-MINISTERO FINANZE c.f. 80193210582 - PROPRIETA' 1000/1000	171	131	ULIVETO	1.51	323	243.87	
46	DIREZIONE GENERALE DEL DEMANIO-MINISTERO FINANZE c.f. 80193210582 - PROPRIETA' 1000/1000	171	132	SEMIN ARBOR	1.22	221	134.81	
46	DIREZIONE GENERALE DEL DEMANIO-MINISTERO FINANZE c.f. 80193210582 - PROPRIETA' 1000/1000	172	88	ULIV VIGNET	1.32	944	623.04	
46	DIREZIONE GENERALE DEL DEMANIO-MINISTERO FINANZE c.f. 80193210582 - PROPRIETA' 1000/1000	172	90	ULIV VIGNET	1.32	139	91.74	
47	AUCELLO DOMENICO n. a CERIGNOLA il 18/05/1940 c.f. CLLDNC40E18C514E - USUFRUTTO 1/1 AUCELLO ROBERTO n. a CERIGNOLA il 29/08/1976 c.f. CLLRRT76M29C514X - NUDA PROPRIETA' 1/1	171	31	ULIVETO	1.51	61	46.05	
48	LOCONTE MICHELE n. a CERIGNOLA il 02/09/1909 c.f. LCNMHL09P02C514F - PROPRIETA' 1000/1000	172	91	ULIV VIGNET	1.32	21	13.86	
49	PERRONE GAETANO n. a CERIGNOLA il 02/12/1980 c.f. PRRGTN80T02C514U - PROPRIETA' 1/1	171	61	ULIVETO	1.51	1215	917.33	
50	MASTRICCI MARIA n. a CERIGNOLA il 16/09/1974 c.f. MSTMRA74P56C514J - PROPRIETA' 1/1	171	60	ULIVETO	1.51	2220	1676.1	
51	DIGREGORIO ANTONIETTA n. a CERIGNOLA il 20/04/1959 c.f. DGRNNT59D60C514E - PROPRIETA' 1/2 MONTRONE ANTONIO n. a CERIGNOLA il 07/01/1959 c.f. MNTNTN59A07C514U - PROPRIETA' 1/2	171	58	ULIVETO	1.51	1899	1433.74	
51	DIGREGORIO ANTONIETTA n. a CERIGNOLA il 20/04/1959 c.f. DGRNNT59D60C514E - PROPRIETA' 1/2 MONTRONE ANTONIO n. a CERIGNOLA il 07/01/1959 c.f. MNTNTN59A07C514U - PROPRIETA' 1/2	171	59	ULIVETO	1.51	2315	1747.83	

 ENERGY ENVIRONMENT ENGINEERING	Piano tecnico delle Opere - Progetto definitivo Elenco beni soggetti all'apposizione del vincolo preordinato all'esproprio e all'asservimento				
	OGGETTO / SUBJECT				
	<b>043.22.01.R13</b>	<b>00</b>	<b>Apr 2023</b>	<b>12/26</b>	
	TAG	REV	DATE	PAG / TOT	
					CLIENTE / CUSTOMER



DATI ANAGRAFICI INTESTAZIONE CATASTALE							ASSERVIMENTO PER SORVOLO	
N.	COGNONE - NOME/INTESTAZIONE, LUOGO DI NASCITA/SEDE, DATA DI NASCITA	FOGLIO	MAPPALE	QUALITA'	Valore Medio di stima Euro/mq	Superficie Servitù (mq) SS	Indennità Servitù VMxSS/2	
52	CATUCCI ANNAMARIA n. a CERIGNOLA il 25/04/1964 c.f. CTCNMR64D65C514R - PROPRIETA' 1/4 CATUCCI GIUSEPPE n. a ROMA il 30/05/1957 c.f. CTCGPP57E30H501C - PROPRIETA' 1/4 CATUCCI ROSARIA n. a CERIGNOLA il 28/11/1967 c.f. CTCRSR67S68C514D - PROPRIETA' 1/4 CATUCCI TOMMASO n. a CERIGNOLA il 21/05/1962 c.f. CTCTMS62E21C514H - PROPRIETA' 1/4	171	57	ULIVETO	1.51	1910	1442.05	
53	PERCHINUNNO LUCIA n. a CERIGNOLA il 11/12/1936 c.f. PRCLCU36T51C514O - PROPRIETA' 1/2 PERCHINUNNO LUCIA n. a CERIGNOLA il 11/12/1936 c.f. PRCLCU36T51C514O - PROPRIETA' 1/2	171	92	ULIVETO	1.51	1356	1023.78	
53	PERCHINUNNO LUCIA n. a CERIGNOLA il 11/12/1936 c.f. PRCLCU36T51C514O - PROPRIETA' 1/2 PERCHINUNNO LUCIA n. a CERIGNOLA il 11/12/1936 c.f. PRCLCU36T51C514O - PROPRIETA' 1/2	171	93	ULIVETO	1.51	1638	1236.69	
53	PERCHINUNNO LUCIA n. a CERIGNOLA il 11/12/1936 c.f. PRCLCU36T51C514O - PROPRIETA' 1/2 PERCHINUNNO LUCIA n. a CERIGNOLA il 11/12/1936 c.f. PRCLCU36T51C514O - PROPRIETA' 1/2	171	94	ULIVETO	1.51	1791	1352.2	
53	PERCHINUNNO LUCIA n. a CERIGNOLA il 11/12/1936 c.f. PRCLCU36T51C514O - PROPRIETA' 1/2 PERCHINUNNO LUCIA n. a CERIGNOLA il 11/12/1936 c.f. PRCLCU36T51C514O - PROPRIETA' 1/2	171	259	ULIVETO	1.51	2126	1605.13	
54	VISAGGI FRANCESCO n. a CERIGNOLA il 26/06/1963 c.f. VSGFNC63H26C514R - PROPRIETA' 1/1	171	214	ULIVETO	1.51	743	560.97	
55	BRUNI BENEDETTO n. a CERIGNOLA il 28/02/1959 c.f. BRNBDT59B28C514C - PROPRIETA' 1000/1000	171	55	ULIVETO	1.51	150	113.25	
56	PACILETTI FRANCESCA n. a CERIGNOLA il 16/05/1961 c.f. PCLFNC61E56C514C - PROPRIETA' 1/1	171	209	VIGNETO	1.36	6733	4578.44	
57	CALVIO SAVINA n. a CERIGNOLA il 20/02/1954 c.f. CLVSVN54B60C514M - PROPRIETA' 1000/1000	171	10	SEMIN IRRIG	1.93	6446	6220.39	
57	CALVIO SAVINA n. a CERIGNOLA il 20/02/1954 c.f. CLVSVN54B60C514M - PROPRIETA' 1000/1000	171	30	ULIV VIGNET	1.32	1770	1168.2	
57	CALVIO SAVINA n. a CERIGNOLA il 20/02/1954 c.f. CLVSVN54B60C514M - PROPRIETA' 1000/1000	171	42	SEMIN IRRIG	1.93	6529	6300.48	
58	SCARDIGNO LUCIA n. a FOGGIA il 13/09/1964 c.f. SCRLCU64P53D643R - PROPRIETA' 1/1	171	253	SEMIN ARBOR	1.22	8	4.88	
59	CANTATORE CHIARA ; FU SAVERIO - COMPROPRIETARIO PER 12/40CANTATORE GRAZIA ; FU SAVERIO - COMPROPRIETARIO PER 12/40CANTATORE GRAZIA ; FU SERGIO - PROPRIETA' 8/40CANTATORE PIETRO ; ANTONIO FU SAVINO - PROPRIETA' 8/40GUERCIA ANTONIO n. a CERIGNOLA il 26/01/1928 c.f. GRCNTN28A26C514D - PROPRIETA' 12/40	171	8	SEMIN ARBOR	1.22	63	38.43	
60	TORTORELLA FILOMENA n. a CERIGNOLA il 23/02/1960 c.f. TRTFMN60B63C514E - PROPRIETA' 1000/1000	171	128	VIGNETO	1.36	7029	4779.72	
60	TORTORELLA FILOMENA n. a CERIGNOLA il 23/02/1960 c.f. TRTFMN60B63C514E - PROPRIETA' 1000/1000	171	129	VIGNETO	1.36	863	586.84	
61	COTUGNO MARIA n. a CERIGNOLA il 11/12/1967 c.f. CTGMRA67T51C514V - PROPRIETA' 1/1	171	195	VIGNETO	1.36	19	12.92	
62	DI PIETRO DINA n. a ANDRETTA il 02/06/1961 c.f. DPTDNI61H42A284B - PROPRIETA' 1/1	171	46	SEMINATIVO	1.22	718	437.98	
62	DI PIETRO DINA n. a ANDRETTA il 02/06/1961 c.f. DPTDNI61H42A284B - PROPRIETA' 1/1	171	75	SEMINATIVO	1.22	664	405.04	
62	DI PIETRO DINA n. a ANDRETTA il 02/06/1961 c.f. DPTDNI61H42A284B - PROPRIETA' 1/1	171	76	VIGNETO	1.36	469	318.92	
62	DI PIETRO DINA n. a ANDRETTA il 02/06/1961 c.f. DPTDNI61H42A284B - PROPRIETA' 1/1	171	77	VIGNETO	1.36	236	160.48	
62	DI PIETRO DINA n. a ANDRETTA il 02/06/1961 c.f. DPTDNI61H42A284B - PROPRIETA' 1/1	171	161	SEMINATIVO	1.22	83	50.63	
62	DI PIETRO DINA n. a ANDRETTA il 02/06/1961 c.f. DPTDNI61H42A284B - PROPRIETA' 1/1	171	178	SEMINATIVO	1.22	431	262.91	

 ENERGY ENVIRONMENT ENGINEERING	Piano tecnico delle Opere - Progetto definitivo Elenco beni soggetti all'apposizione del vincolo preordinato all'esproprio e all'asservimento				
	OGGETTO / SUBJECT				
	<b>043.22.01.R13</b>	<b>00</b>	<b>Apr 2023</b>		<b>13/26</b>
	TAG	REV	DATE		PAG / TOT
				CLIENTE / CUSTOMER	



DATI ANAGRAFICI INTESTAZIONE CATASTALE							ASSERVIMENTO PER SORVOLO	
N.	COGNONE - NOME/INTESTAZIONE, LUOGO DI NASCITA/SEDE, DATA DI NASCITA	FOGLIO	MAPPALE	QUALITA'	Valore Medio di stima Euro/mq	Superficie Servitù (mq) SS	Indennità Servitù VMxSS/2	
62	DI PIETRO DINA n. a ANDRETTA il 02/06/1961 c.f. DPTDNI61H42A284B - PROPRIETA' 1/1	171	179	VIGNETO	1.36	86	58.48	
63	COMUNE DI CERIGNOLA c.f. 00362170714 - DIRITTO DEL CONCEDENTE 1/1 FANELLI LUIGIA n. a CERIGNOLA il 22/03/1944 c.f. FNLLGU44C62C514A - ENFITEUSI 1/2 FERRAREIS VINCENZO n. a CERIGNOLA il 03/10/1946 c.f. FRRVCN46R03C514C - ENFITEUSI 1/2	171	162	SEMIN ARBOR	1.22	171	104.31	
63	COMUNE DI CERIGNOLA c.f. 00362170714 - DIRITTO DEL CONCEDENTE 1/1 FANELLI LUIGIA n. a CERIGNOLA il 22/03/1944 c.f. FNLLGU44C62C514A - ENFITEUSI 1/2 FERRAREIS VINCENZO n. a CERIGNOLA il 03/10/1946 c.f. FRRVCN46R03C514C - ENFITEUSI 1/2	171	163	SEMINATIVO	1.22	930	567.3	
63	COMUNE DI CERIGNOLA c.f. 00362170714 - DIRITTO DEL CONCEDENTE 1/1 FANELLI LUIGIA n. a CERIGNOLA il 22/03/1944 c.f. FNLLGU44C62C514A - ENFITEUSI 1/2 FERRAREIS VINCENZO n. a CERIGNOLA il 03/10/1946 c.f. FRRVCN46R03C514C - ENFITEUSI 1/2	171	164	VIGNETO	1.36	554	376.72	
63	COMUNE DI CERIGNOLA c.f. 00362170714 - DIRITTO DEL CONCEDENTE 1/1 FANELLI LUIGIA n. a CERIGNOLA il 22/03/1944 c.f. FNLLGU44C62C514A - ENFITEUSI 1/2 FERRAREIS VINCENZO n. a CERIGNOLA il 03/10/1946 c.f. FRRVCN46R03C514C - ENFITEUSI 1/2	171	165	ULIVETO	1.51	140	105.7	
64	COMUNE DI CERIGNOLA c.f. 00362170714 - DIRITTO DEL CONCEDENTE 1000/1000 FERRAREIS VINCENZO n. a CERIGNOLA il 03/10/1946 c.f. FRRVCN46R03C514C - LIVELLARIO PARZIALE PER 1000/1000	171	3	VIGNETO	1.36	257	174.76	
64	COMUNE DI CERIGNOLA c.f. 00362170714 - DIRITTO DEL CONCEDENTE 1000/1000 FERRAREIS VINCENZO n. a CERIGNOLA il 03/10/1946 c.f. FRRVCN46R03C514C - LIVELLARIO PARZIALE PER 1000/1000	171	4	ULIVETO	1.51	812	613.06	
64	COMUNE DI CERIGNOLA c.f. 00362170714 - DIRITTO DEL CONCEDENTE 1000/1000 FERRAREIS VINCENZO n. a CERIGNOLA il 03/10/1946 c.f. FRRVCN46R03C514C - LIVELLARIO PARZIALE PER 1000/1000	171	11	SEMINATIVO	1.22	137	83.57	
64	COMUNE DI CERIGNOLA c.f. 00362170714 - DIRITTO DEL CONCEDENTE 1000/1000 FERRAREIS VINCENZO n. a CERIGNOLA il 03/10/1946 c.f. FRRVCN46R03C514C - LIVELLARIO PARZIALE PER 1000/1000	171	78	SEMIN ARBOR	1.22	941	574.01	
65	GALLO MICHELE n. a CERIGNOLA il 20/04/1979 c.f. GLLMHL79D20C514B - PROPRIETA' 1/1	144	167	SEMIN IRRIG	1.93	1656	1598.04	
65	GALLO MICHELE n. a CERIGNOLA il 20/04/1979 c.f. GLLMHL79D20C514B - PROPRIETA' 1/1	144	433	SEMIN IRRIG	1.93	5447	5256.35	
65	GALLO MICHELE n. a CERIGNOLA il 20/04/1979 c.f. GLLMHL79D20C514B - PROPRIETA' 1/1	144	434	SEMIN IRRIG	1.93	5254	5070.11	
66	FIORINO MAURO n. a CERIGNOLA il 11/02/1984 c.f. FRNMRA84B11C514P - PROPRIETA' 1/1	144	435	SEMIN IRRIG	1.93	7160	6909.4	
67	TORTORELLA FILOMENA n. a CERIGNOLA il 23/02/1960 c.f. TRTFMN60B63C514E - PROPRIETA' 1/1	144	432	SEMIN IRRIG	1.93	5403	5213.9	

 ENERGY ENVIRONMENT ENGINEERING	Piano tecnico delle Opere - Progetto definitivo Elenco beni soggetti all'apposizione del vincolo preordinato all'esproprio e all'asservimento				
	OGGETTO / SUBJECT				
	<b>043.22.01.R13</b>	<b>00</b>	<b>Apr 2023</b>	<b>14/26</b>	
	TAG	REV	DATE	PAG / TOT	
					CLIENTE / CUSTOMER

DATI ANAGRAFICI INTESTAZIONE CATASTALE						ASSERVIMENTO PER SORVOLO	
N.	COGNONE - NOME/INTESTAZIONE, LUOGO DI NASCITA/SEDE, DATA DI NASCITA	FOGLIO	MAPPALE	QUALITA'	Valore Medio di stima Euro/mq	Superficie Servitù (mq) SS	Indennità Servitù VMxSS/2
68	BONAVITA ANTONIETTA n. a CERIGNOLA il 16/06/1956 c.f. BNVNNT56H56C514A - ENFITEUSI 1/3 CANTATORE ANTONIO n. a SAN GIOVANNI ROTONDO il 09/12/1982 c.f. CNTNTN82T09H926R - ENFITEUSI 1/6 CANTATORE MATTEO n. a SAN GIOVANNI ROTONDO il 21/03/1986 c.f. CNTMTT86C21H926Y - ENFITEUSI 1/6 CANTATORE PIA n. a SAN GIOVANNI ROTONDO il 26/09/1991 c.f. CNTPIA91P66H926B - ENFITEUSI 1/6 CANTATORE ROSARIA PIA n. a SAN GIOVANNI ROTONDO il 25/05/1984 c.f. CNTRRP84E65H926M - ENFITEUSI 1/6 COMUNE DI CERIGNOLA c.f. 00362170714 - DIRITTO DEL CONCEDENTE 1/1	144	11	ORTO IRRIG	2.4	2037	2444.4
68	BONAVITA ANTONIETTA n. a CERIGNOLA il 16/06/1956 c.f. BNVNNT56H56C514A - ENFITEUSI 1/3 CANTATORE ANTONIO n. a SAN GIOVANNI ROTONDO il 09/12/1982 c.f. CNTNTN82T09H926R - ENFITEUSI 1/6 CANTATORE MATTEO n. a SAN GIOVANNI ROTONDO il 21/03/1986 c.f. CNTMTT86C21H926Y - ENFITEUSI 1/6 CANTATORE PIA n. a SAN GIOVANNI ROTONDO il 26/09/1991 c.f. CNTPIA91P66H926B - ENFITEUSI 1/6 CANTATORE ROSARIA PIA n. a SAN GIOVANNI ROTONDO il 25/05/1984 c.f. CNTRRP84E65H926M - ENFITEUSI 1/6 COMUNE DI CERIGNOLA c.f. 00362170714 - DIRITTO DEL CONCEDENTE 1/1	144	22	ORTO IRRIG	2.4	182	218.4
68	BONAVITA ANTONIETTA n. a CERIGNOLA il 16/06/1956 c.f. BNVNNT56H56C514A - ENFITEUSI 1/3 CANTATORE ANTONIO n. a SAN GIOVANNI ROTONDO il 09/12/1982 c.f. CNTNTN82T09H926R - ENFITEUSI 1/6 CANTATORE MATTEO n. a SAN GIOVANNI ROTONDO il 21/03/1986 c.f. CNTMTT86C21H926Y - ENFITEUSI 1/6 CANTATORE PIA n. a SAN GIOVANNI ROTONDO il 26/09/1991 c.f. CNTPIA91P66H926B - ENFITEUSI 1/6 CANTATORE ROSARIA PIA n. a SAN GIOVANNI ROTONDO il 25/05/1984 c.f. CNTRRP84E65H926M - ENFITEUSI 1/6 COMUNE DI CERIGNOLA c.f. 00362170714 - DIRITTO DEL CONCEDENTE 1/1	144	69	ORTO IRRIG	2.4	7914	9496.8



 ENERGY ENVIRONMENT ENGINEERING	Piano tecnico delle Opere - Progetto definitivo Elenco beni soggetti all'apposizione del vincolo preordinato all'esproprio e all'asservimento				
	OGGETTO / SUBJECT				
	<b>043.22.01.R13</b>	<b>00</b>	<b>Apr 2023</b>		<b>15/26</b>
	TAG	REV	DATE		PAG / TOT
				CLIENTE / CUSTOMER	

DATI ANAGRAFICI INTESTAZIONE CATASTALE						ASSERVIMENTO PER SORVOLO	
N.	COGNONE - NOME/INTESTAZIONE, LUOGO DI NASCITA/SEDE, DATA DI NASCITA	FOGLIO	MAPPALE	QUALITA'	Valore Medio di stima Euro/mq	Superficie Servitù (mq) SS	Indennità Servitù VMxSS/2
69	BONAVITA ANTONIETTA n. a CERIGNOLA il 16/06/1956 c.f. BNVNNT56H56C514A - ENFITEUSI 1/12CANTATORE ANTONIO n. a SAN GIOVANNI ROTONDO il 09/12/1982 c.f. CNTNTN82T09H926R - ENFITEUSI 1/24CANTATORE LAURA n. a CERIGNOLA il 01/01/1950 c.f. CNTLRA50A41C514Q - ENFITEUSI 1/4CANTATORE MARIA n. a CERIGNOLA il 31/05/1955 c.f. CNTMRA55E71C514H - ENFITEUSI 1/4CANTATORE MATTEO n. a SAN GIOVANNI ROTONDO il 21/03/1986 c.f. CNTMTT86C21H926Y - ENFITEUSI 1/24CANTATORE PIA n. a SAN GIOVANNI ROTONDO il 26/09/1991 c.f. CNTPIA91P66H926B - ENFITEUSI 1/24CANTATORE ROSA n. a CERIGNOLA il 18/08/1945 c.f. CNTRSO45M58C514A - ENFITEUSI 1/4CANTATORE ROSARIA PIA n. a SAN GIOVANNI ROTONDO il 25/05/1984 c.f. CNTRRP84E65H926M - ENFITEUSI 1/24COMUNE DI CERIGNOLA c.f. 00362170714 - DIRITTO DEL CONCEDENTE 1/1	144	12	SEMINATIVO	1.22	242	147.62
70	CALVIO ELIA n. a CERIGNOLA il 25/08/1938 c.f. CLVLEI38M25C514X - LIVELLARIO PARZIALE PER 1000/1000 COMUNE DI CERIGNOLA c.f. 00362170714 - DIRITTO DEL CONCEDENTE 1000/1000	144	56	SEMIN IRRIG	1.93	975	940.88
71	CALVIO CARMELA n. a CERIGNOLA il 14/11/1930 c.f. CLVCML30S54C514L - ENFITEUSI 4/28 CALVIO CATERINA n. a CERIGNOLA il 08/02/1946 c.f. CLVCRN46B48C514I - ENFITEUSI 5/28 CALVIO ELIA n. a CERIGNOLA il 25/08/1938 c.f. CLVLEI38M25C514X - ENFITEUSI 5/28 CALVIO PETRONILLA n. a CERIGNOLA il 25/10/1943 c.f. CLVPRN43R65C514W - ENFITEUSI 5/28 CALVIO TERESA n. a CERIGNOLA il 01/03/1933 c.f. CLVTRS33C41C514L - ENFITEUSI 5/28 CALVIO VINCENZA n. a CERIGNOLA il 13/06/1936 c.f. CLVVCN36H53C514C - ENFITEUSI 4/28 COMUNE DI CERIGNOLA c.f. 00362170714 - DIRITTO DEL CONCEDENTE 1/1	144	49	SEMIN IRRIG	1.93	3	2.9
71	CALVIO CARMELA n. a CERIGNOLA il 14/11/1930 c.f. CLVCML30S54C514L - ENFITEUSI 4/28 CALVIO CATERINA n. a CERIGNOLA il 08/02/1946 c.f. CLVCRN46B48C514I - ENFITEUSI 5/28 CALVIO ELIA n. a CERIGNOLA il 25/08/1938 c.f. CLVLEI38M25C514X - ENFITEUSI 5/28 CALVIO PETRONILLA n. a CERIGNOLA il 25/10/1943 c.f. CLVPRN43R65C514W - ENFITEUSI 5/28 CALVIO TERESA n. a CERIGNOLA il 01/03/1933 c.f. CLVTRS33C41C514L - ENFITEUSI 5/28 CALVIO VINCENZA n. a CERIGNOLA il 13/06/1936 c.f. CLVVCN36H53C514C - ENFITEUSI 4/28 COMUNE DI CERIGNOLA c.f. 00362170714 - DIRITTO DEL CONCEDENTE 1/1	144	226	SEMIN IRRIG	1.93	9629	9291.99



 ENERGY ENVIRONMENT ENGINEERING	Piano tecnico delle Opere - Progetto definitivo Elenco beni soggetti all'apposizione del vincolo preordinato all'esproprio e all'asservimento				
	OGGETTO / SUBJECT				
	<b>043.22.01.R13</b>	<b>00</b>	<b>Apr 2023</b>		<b>16/26</b>
	TAG	REV	DATE		PAG / TOT
				CLIENTE / CUSTOMER	

DATI ANAGRAFICI INTESTAZIONE CATASTALE						ASSERVIMENTO PER SORVOLO	
N.	COGNONE - NOME/INTESTAZIONE, LUOGO DI NASCITA/SEDE, DATA DI NASCITA	FOGLIO	MAPPALE	QUALITA'	Valore Medio di stima Euro/mq	Superficie Servitù (mq) SS	Indennità Servitù VMxSS/2
71	CALVIO CARMELA n. a CERIGNOLA il 14/11/1930 c.f. CLVCML30S54C514L - ENFITEUSI 4/28 CALVIO CATERINA n. a CERIGNOLA il 08/02/1946 c.f. CLVCRN46B48C514I - ENFITEUSI 5/28 CALVIO ELIA n. a CERIGNOLA il 25/08/1938 c.f. CLVLEI38M25C514X - ENFITEUSI 5/28 CALVIO PETRONILLA n. a CERIGNOLA il 25/10/1943 c.f. CLVPRN43R65C514W - ENFITEUSI 5/28 CALVIO TERESA n. a CERIGNOLA il 01/03/1933 c.f. CLVTRS33C41C514L - ENFITEUSI 5/28 CALVIO VINCENZA n. a CERIGNOLA il 13/06/1936 c.f. CLVVCN36H53C514C - ENFITEUSI 4/28 COMUNE DI CERIGNOLA c.f. 00362170714 - DIRITTO DEL CONCEDENTE 1/1	144	227	SEMIN IRRIG	1.93	1273	1228.44
72	CALVIO CATERINA n. a CERIGNOLA il 08/02/1946 c.f. CLVCRN46B48C514I - PROPRIETA' 1/4 CALVIO ELIA n. a CERIGNOLA il 25/08/1938 c.f. CLVLEI38M25C514X - PROPRIETA' 1/4 CALVIO PETRONILLA n. a CERIGNOLA il 25/10/1943 c.f. CLVPRN43R65C514W - PROPRIETA' 1/4 CALVIO TERESA n. a CERIGNOLA il 01/03/1933 c.f. CLVTRS33C41C514L - PROPRIETA' 1/4	144	74	SEMINATIVO	1.22	354	215.94
72	CALVIO CATERINA n. a CERIGNOLA il 08/02/1946 c.f. CLVCRN46B48C514I - PROPRIETA' 1/4 CALVIO ELIA n. a CERIGNOLA il 25/08/1938 c.f. CLVLEI38M25C514X - PROPRIETA' 1/4 CALVIO PETRONILLA n. a CERIGNOLA il 25/10/1943 c.f. CLVPRN43R65C514W - PROPRIETA' 1/4 CALVIO TERESA n. a CERIGNOLA il 01/03/1933 c.f. CLVTRS33C41C514L - PROPRIETA' 1/4	144	123	SEMIN IRRIG	1.93	564	544.26
72	CALVIO CATERINA n. a CERIGNOLA il 08/02/1946 c.f. CLVCRN46B48C514I - PROPRIETA' 1/4 CALVIO ELIA n. a CERIGNOLA il 25/08/1938 c.f. CLVLEI38M25C514X - PROPRIETA' 1/4 CALVIO PETRONILLA n. a CERIGNOLA il 25/10/1943 c.f. CLVPRN43R65C514W - PROPRIETA' 1/4 CALVIO TERESA n. a CERIGNOLA il 01/03/1933 c.f. CLVTRS33C41C514L - PROPRIETA' 1/4	144	350	SEMINATIVO	1.22	682	416.02
73	CALVIO CARMELA n. a CERIGNOLA il 14/11/1930 c.f. CLVCML30S54C514L - PROPRIETA' 4/28 CALVIO CATERINA n. a CERIGNOLA il 08/02/1946 c.f. CLVCRN46B48C514I - PROPRIETA' 5/28 CALVIO ELIA n. a CERIGNOLA il 25/08/1938 c.f. CLVLEI38M25C514X - PROPRIETA' 5/28 CALVIO PETRONILLA n. a CERIGNOLA il 25/10/1943 c.f. CLVPRN43R65C514W - PROPRIETA' 5/28 CALVIO TERESA n. a CERIGNOLA il 01/03/1933 c.f. CLVTRS33C41C514L - PROPRIETA' 5/28 CALVIO VINCENZA n. a CERIGNOLA il 13/06/1936 c.f. CLVVCN36H53C514C - PROPRIETA' 4/28	144	237	SEMIN IRRIG	1.93	999	964.03
74	CALVIO CATERINA n. a CERIGNOLA il 08/02/1946 c.f. CLVCRN46B48C514I - ENFITEUSI 1/4 CALVIO ELIA n. a CERIGNOLA il 25/08/1938 c.f. CLVLEI38M25C514X - ENFITEUSI 1/4 CALVIO PETRONILLA n. a CERIGNOLA il 25/10/1943 c.f. CLVPRN43R65C514W - ENFITEUSI 1/4 CALVIO TERESA n. a CERIGNOLA il 01/03/1933 c.f. CLVTRS33C41C514L - ENFITEUSI 1/4 COMUNE DI CERIGNOLA c.f. 00362170714 - DIRITTO DEL CONCEDENTE 1/1	144	48	SEMIN IRRIG	1.93	1671	1612.52





 ENERGY ENVIRONMENT ENGINEERING	Piano tecnico delle Opere - Progetto definitivo Elenco beni soggetti all'apposizione del vincolo preordinato all'esproprio e all'asservimento				
	OGGETTO / SUBJECT				
	<b>043.22.01.R13</b>	<b>00</b>	<b>Apr 2023</b>	<b>17/26</b>	
	TAG	REV	DATE	PAG / TOT	
					CLIENTE / CUSTOMER



DATI ANAGRAFICI INTESTAZIONE CATASTALE							ASSERVIMENTO PER SORVOLO	
N.	COGNONE - NOME/INTESTAZIONE, LUOGO DI NASCITA/SEDE, DATA DI NASCITA	FOGLIO	MAPPALE	QUALITA'	Valore Medio di stima Euro/mq	Superficie Servitù (mq) SS	Indennità Servitù VMxSS/2	
74	CALVIO CATERINA n. a CERIGNOLA il 08/02/1946 c.f. CLVCRN46B48C514I - ENFITEUSI 1/4 CALVIO ELIA n. a CERIGNOLA il 25/08/1938 c.f. CLVLEI38M25C514X - ENFITEUSI 1/4 CALVIO PETRONILLA n. a CERIGNOLA il 25/10/1943 c.f. CLVPRN43R65C514W - ENFITEUSI 1/4 CALVIO TERESA n. a CERIGNOLA il 01/03/1933 c.f. CLVTRS33C41C514L - ENFITEUSI 1/4 COMUNE DI CERIGNOLA c.f. 00362170714 - DIRITTO DEL CONCEDEnte 1/1	144	91	SEMINATIVO	1.22	1355	826.55	
74	CALVIO CATERINA n. a CERIGNOLA il 08/02/1946 c.f. CLVCRN46B48C514I - ENFITEUSI 1/4 CALVIO ELIA n. a CERIGNOLA il 25/08/1938 c.f. CLVLEI38M25C514X - ENFITEUSI 1/4 CALVIO PETRONILLA n. a CERIGNOLA il 25/10/1943 c.f. CLVPRN43R65C514W - ENFITEUSI 1/4 CALVIO TERESA n. a CERIGNOLA il 01/03/1933 c.f. CLVTRS33C41C514L - ENFITEUSI 1/4 COMUNE DI CERIGNOLA c.f. 00362170714 - DIRITTO DEL CONCEDEnte 1/1	144	306	SEMINATIVO	1.22	17	10.37	
74	CALVIO CATERINA n. a CERIGNOLA il 08/02/1946 c.f. CLVCRN46B48C514I - ENFITEUSI 1/4 CALVIO ELIA n. a CERIGNOLA il 25/08/1938 c.f. CLVLEI38M25C514X - ENFITEUSI 1/4 CALVIO PETRONILLA n. a CERIGNOLA il 25/10/1943 c.f. CLVPRN43R65C514W - ENFITEUSI 1/4 CALVIO TERESA n. a CERIGNOLA il 01/03/1933 c.f. CLVTRS33C41C514L - ENFITEUSI 1/4 COMUNE DI CERIGNOLA c.f. 00362170714 - DIRITTO DEL CONCEDEnte 1/1	144	340	SEMINATIVO	1.22	1340	817.4	
74	CALVIO CATERINA n. a CERIGNOLA il 08/02/1946 c.f. CLVCRN46B48C514I - ENFITEUSI 1/4 CALVIO ELIA n. a CERIGNOLA il 25/08/1938 c.f. CLVLEI38M25C514X - ENFITEUSI 1/4 CALVIO PETRONILLA n. a CERIGNOLA il 25/10/1943 c.f. CLVPRN43R65C514W - ENFITEUSI 1/4 CALVIO TERESA n. a CERIGNOLA il 01/03/1933 c.f. CLVTRS33C41C514L - ENFITEUSI 1/4 COMUNE DI CERIGNOLA c.f. 00362170714 - DIRITTO DEL CONCEDEnte 1/1	144	344	SEMINATIVO	1.22	1681	1025.41	
75	CALVIO SABINA PIA n. a SAN GIOVANNI ROTONDO il 05/10/1984 c.f. CLVSNP84R45H926Q - PROPRIETA' 1/1	144	308	SEMINATIVO	1.22	3130	1909.3	
76	COMUNE DI CERIGNOLA c.f. 00362170714 - PROPRIETA' 1/1	138	430	SEMIN IRRIG	1.93	3	2.9	
76	COMUNE DI CERIGNOLA c.f. 00362170714 - PROPRIETA' 1/1	144	304	SEMINATIVO	1.22	104	63.44	
77	METTA ORONZO n. a CERIGNOLA il 23/11/1964 c.f. MTRRNZ64S23C514W - PROPRIETA' 1/1	144	440	SEMIN IRRIG	1.93	2704	2609.36	
78	CLAF INVESTIMENTI INDUSTRIALI S.R.L. c.f. 04406740714 - PROPRIETA' 1/1 Sub. 2	144	423	ENTE URBANO	0	2207	0	
79	RETE FERROVIARIA ITALIANA - SOCIETA' PER AZIONI, IN SIGLA RFI S.P.A. c.f. 01585570581 - PROPRIETA' 1/1	144	17	FERROVIA SP	0	1158	0	
80	D'EMILIO IDA n. a CERIGNOLA il 24/03/1955 c.f. DMLDIA55C64C514E - PROPRIETA' 1/2 MANSI SALVATORE n. a CERIGNOLA il 10/01/1950 c.f. MNSSVT50A10C514B - PROPRIETA' 1/2	138	431	SEMIN IRRIG	1.93	280	270.2	
80	D'EMILIO IDA n. a CERIGNOLA il 24/03/1955 c.f. DMLDIA55C64C514E - PROPRIETA' 1/2 MANSI SALVATORE n. a CERIGNOLA il 10/01/1950 c.f. MNSSVT50A10C514B - PROPRIETA' 1/2	144	429	SEMINATIVO	1.22	1997	1218.17	
81	SOLAZZO GIUSEPPE n. a CERIGNOLA il 02/08/1944 c.f. SLZGPP44M02C514B - PROPRIETA' 1000/1000	137	514	ULIVETO	1.51	5893	4449.22	
81	SOLAZZO GIUSEPPE n. a CERIGNOLA il 02/08/1944 c.f. SLZGPP44M02C514B - PROPRIETA' 1000/1000	144	6	VIGNETO IRR	1.66	3510	2913.3	

 ENERGY ENVIRONMENT ENGINEERING	Piano tecnico delle Opere - Progetto definitivo Elenco beni soggetti all'apposizione del vincolo preordinato all'esproprio e all'asservimento				
	OGGETTO / SUBJECT				
	<b>043.22.01.R13</b>	<b>00</b>	<b>Apr 2023</b>	<b>18/26</b>	
	TAG	REV	DATE	PAG / TOT	
					CLIENTE / CUSTOMER



DATI ANAGRAFICI INTESTAZIONE CATASTALE							ASSERVIMENTO PER SORVOLO	
N.	COGNONE - NOME/INTESTAZIONE, LUOGO DI NASCITA/SEDE, DATA DI NASCITA	FOGLIO	MAPPALE	QUALITA'	Valore Medio di stima Euro/mq	Superficie Servitù (mq) SS	Indennità Servitù VMxSS/2	
82	COMUNE DI CERIGNOLA c.f. 00362170714 - DIRITTO DEL CONCEDENTE 1000/1000 SOLAZZO GIUSEPPE n. a CERIGNOLA il 02/08/1944 c.f. SLZGPP44M02C514B - LIVELLARIO PARZIALE PER 1000/1000	137	100	VIGNETO IRR	1.66	1944	1613.52	
82	COMUNE DI CERIGNOLA c.f. 00362170714 - DIRITTO DEL CONCEDENTE 1000/1000 SOLAZZO GIUSEPPE n. a CERIGNOLA il 02/08/1944 c.f. SLZGPP44M02C514B - LIVELLARIO PARZIALE PER 1000/1000	137	347	VIGNETO IRR	1.66	699	580.17	
82	COMUNE DI CERIGNOLA c.f. 00362170714 - DIRITTO DEL CONCEDENTE 1000/1000 SOLAZZO GIUSEPPE n. a CERIGNOLA il 02/08/1944 c.f. SLZGPP44M02C514B - LIVELLARIO PARZIALE PER 1000/1000	138	289	SEMINATIVO	1.22	1158	706.38	
83	MANSI MATTEO n. a FOGGIA il 04/10/1973 c.f. MNSMTT73R04D643Y - PROPRIETA' 1/1	138	67	SEMINATIVO	1.22	5204	3174.44	
83	MANSI MATTEO n. a FOGGIA il 04/10/1973 c.f. MNSMTT73R04D643Y - PROPRIETA' 1/1	138	292	SEMINATIVO	1.22	474	289.14	
84	SOLAZZO MICHELE n. a CERIGNOLA il 07/02/1939 c.f. SLZMHL39B07C514O - PROPRIETA' 1000/1000	137	31	VIGNETO	1.36	1993	1355.24	
85	RADDATO GENEROSO n. a CERIGNOLA il 01/02/1964 c.f. RDDGRS64B01C514Q - PROPRIETA' 1000/1000	137	102	SEMINATIVO	1.22	16131	9839.91	
85	RADDATO GENEROSO n. a CERIGNOLA il 01/02/1964 c.f. RDDGRS64B01C514Q - PROPRIETA' 1000/1000	137	239	SEMINATIVO	1.22	659	401.99	
85	RADDATO GENEROSO n. a CERIGNOLA il 01/02/1964 c.f. RDDGRS64B01C514Q - PROPRIETA' 1000/1000	138	42	SEMINATIVO	1.22	3181	1940.41	
85	RADDATO GENEROSO n. a CERIGNOLA il 01/02/1964 c.f. RDDGRS64B01C514Q - PROPRIETA' 1000/1000	138	43	VIGNETO	1.36	2467	1677.56	
86	RUSSO DOMENICO n. a CERIGNOLA il 17/11/1953 c.f. RSSDNC53S17C514E - PROPRIETA' 1/1	138	136	VIGNETO	1.36	1	0.68	
86	RUSSO DOMENICO n. a CERIGNOLA il 17/11/1953 c.f. RSSDNC53S17C514E - PROPRIETA' 1/1	138	172	ULIVETO	1.51	83	62.66	
86	RUSSO DOMENICO n. a CERIGNOLA il 17/11/1953 c.f. RSSDNC53S17C514E - PROPRIETA' 1/1	138	176	VIGNETO	1.36	211	143.48	
87	COMUNE DI CERIGNOLA c.f. 81000430710 - DIRITTO DEL CONCEDENTE 1/1 TUCCI RIPALTA n. a CERIGNOLA il 20/04/1959 c.f. TCCRLT59D60C514S - ENFITEUSI 1/1	138	173	ULIVETO	1.51	812	613.06	
88	MAGGIO SAVINO n. a CERIGNOLA il 27/03/1988 c.f. MGGSVN88C27C514A - PROPRIETA' 1/1	137	296	ULIVETO	1.51	329	248.4	
88	MAGGIO SAVINO n. a CERIGNOLA il 27/03/1988 c.f. MGGSVN88C27C514A - PROPRIETA' 1/1	137	387	ULIVETO	1.51	1790	1351.45	
88	MAGGIO SAVINO n. a CERIGNOLA il 27/03/1988 c.f. MGGSVN88C27C514A - PROPRIETA' 1/1	137	400	ULIVETO	1.51	1790	1351.45	
89	MAGGIO MATTEO n. a CERIGNOLA il 27/05/1960 c.f. MGGMTT60E27C514W - PROPRIETA' 1000/1000	137	11	ULIV VIGNET	1.32	951	627.66	
89	MAGGIO MATTEO n. a CERIGNOLA il 27/05/1960 c.f. MGGMTT60E27C514W - PROPRIETA' 1000/1000	137	54	ULIVETO	1.51	2724	2056.62	
89	MAGGIO MATTEO n. a CERIGNOLA il 27/05/1960 c.f. MGGMTT60E27C514W - PROPRIETA' 1000/1000	137	261	VIGNETO	1.36	34	23.12	
89	MAGGIO MATTEO n. a CERIGNOLA il 27/05/1960 c.f. MGGMTT60E27C514W - PROPRIETA' 1000/1000	137	386	ULIVETO	1.51	2379	1796.14	
90	PICCOLO NICOLA n. a BARLETTA il 10/10/1971 c.f. PCCNCL71R10A669F - PROPRIETA' 1/1	137	287	VIGNETO	1.36	888	603.84	
90	PICCOLO NICOLA n. a BARLETTA il 10/10/1971 c.f. PCCNCL71R10A669F - PROPRIETA' 1/1	137	288	VIGNETO	1.36	896	609.28	
90	PICCOLO NICOLA n. a BARLETTA il 10/10/1971 c.f. PCCNCL71R10A669F - PROPRIETA' 1/1	137	632	ULIVETO	1.51	396	298.98	
90	PICCOLO NICOLA n. a BARLETTA il 10/10/1971 c.f. PCCNCL71R10A669F - PROPRIETA' 1/1	137	633	VIGNETO	1.36	468	318.24	
91	PICCOLO NICOLA n. a BARLETTA il 10/10/1971 c.f. PCCNCL71R10A669F - PROPRIETA' 1000/1000	137	385	SEMINATIVO	1.22	1942	1184.62	

 ENERGY ENVIRONMENT ENGINEERING	Piano tecnico delle Opere - Progetto definitivo Elenco beni soggetti all'apposizione del vincolo preordinato all'esproprio e all'asservimento				
	OGGETTO / SUBJECT				
	<b>043.22.01.R13</b>	<b>00</b>	<b>Apr 2023</b>	<b>19/26</b>	
	TAG	REV	DATE	PAG / TOT	
					CLIENTE / CUSTOMER



DATI ANAGRAFICI INTESTAZIONE CATASTALE						ASSERVIMENTO PER SORVOLO	
N.	COGNONE - NOME/INTESTAZIONE, LUOGO DI NASCITA/SEDE, DATA DI NASCITA	FOGLIO	MAPPALE	QUALITA'	Valore Medio di stima Euro/mq	Superficie Servitù (mq) SS	Indennità Servitù VMxSS/2
92	LONGO MARIA n. a CERIGNOLA il 12/01/1965 c.f. LNGMRA65A52C514E - PROPRIETA' 1/2 MAGGIO MATTEO n. a CERIGNOLA il 27/05/1960 c.f. MGGMTT60E27C514W - PROPRIETA' 1/2	137	126	ULIVETO	1.51	164	123.82
93	COMUNE DI CERIGNOLA c.f. 00362170714 - DIRITTO DEL CONCEDENTE 1000/1000 D'AMATI ANTONIETTA ; FU DOMENICO - LIVELLARIO IN PARTE 1000/1000 D'AMATI ELENA ; FU DOMENICO - LIVELLARIO IN PARTE 1000/1000 D'AMATI ELEONORA n. a CERIGNOLA il 14/02/1910 c.f. DMTLNR10B54C514Q - LIVELLARIO IN PARTE 1000/1000 D'AMATI MARIA n. a CERIGNOLA il 01/01/1915 c.f. DMTMRA15A41C514K - LIVELLARIO IN PARTE 1000/1000 D'AMATI NICOLA ; FU DOMENICO - LIVELLARIO IN PARTE 1000/1000 D'AMATI RAFFAELE n. a CERIGNOLA il 08/09/1918 c.f. DMTRFL18P08C514Z - LIVELLARIO IN PARTE 1000/1000 D'AMATI CONCETTA ; FU DOMENICO n. a CERIGNOLA il 24/11/1903 - LIVELLARIO IN PARTE 1000/1000 D'AMATI ELISA ; FU DOMENICO n. a CERIGNOLA il 13/06/1913 - LIVELLARIO IN PARTE 1000/1000 D'AMATI FRANCESCO ; FU DOMENICO n. a CERIGNOLA il 18/11/1904 - LIVELLARIO IN PARTE 1000/1000 D'AMATI ROSARIA ; FU DOMENICO n. a CERIGNOLA il 16/06/1907 - LIVELLARIO IN PARTE 1000/1000 D'AMATI TERESA ; FU DOMENICO n. a CERIGNOLA il 04/12/1905 - LIVELLARIO IN PARTE 1000/1000	137	4	SEMINATIVO	1.22	68	41.48
94	DARCANGELO FRANCESCO n. a CERIGNOLA il 09/11/1940 c.f. DRCFNC40S09C514T - PROPRIETA' 1/1	137	1	ULIVETO	1.51	211	159.31
95	BARLETTA MARIO n. a SAN SEVERO il 30/07/1958 c.f. BRLMRA58L30I158Y - PROPRIETA' 1/2 CORTOPASSO FELICIA n. a CERIGNOLA il 16/11/1964 c.f. CRTFLC64S56C514T - PROPRIETA' 1/2	137	123	ULIVETO	1.51	1	0.76
95	BARLETTA MARIO n. a SAN SEVERO il 30/07/1958 c.f. BRLMRA58L30I158Y - PROPRIETA' 1/2 CORTOPASSO FELICIA n. a CERIGNOLA il 16/11/1964 c.f. CRTFLC64S56C514T - PROPRIETA' 1/2	137	124	ULIVETO	1.51	1309	988.29
95	BARLETTA MARIO n. a SAN SEVERO il 30/07/1958 c.f. BRLMRA58L30I158Y - PROPRIETA' 1/2 CORTOPASSO FELICIA n. a CERIGNOLA il 16/11/1964 c.f. CRTFLC64S56C514T - PROPRIETA' 1/2	137	125	ULIVETO	1.51	226	170.63
95	BARLETTA MARIO n. a SAN SEVERO il 30/07/1958 c.f. BRLMRA58L30I158Y - PROPRIETA' 1/2 CORTOPASSO FELICIA n. a CERIGNOLA il 16/11/1964 c.f. CRTFLC64S56C514T - PROPRIETA' 1/2	137	429	ULIVETO	1.51	7333	5536.41
95	BARLETTA MARIO n. a SAN SEVERO il 30/07/1958 c.f. BRLMRA58L30I158Y - PROPRIETA' 1/2 CORTOPASSO FELICIA n. a CERIGNOLA il 16/11/1964 c.f. CRTFLC64S56C514T - PROPRIETA' 1/2	137	430	ULIVETO	1.51	105	79.28
95	BARLETTA MARIO n. a SAN SEVERO il 30/07/1958 c.f. BRLMRA58L30I158Y - PROPRIETA' 1/2 CORTOPASSO FELICIA n. a CERIGNOLA il 16/11/1964 c.f. CRTFLC64S56C514T - PROPRIETA' 1/2	137	881	SEMIN IRRIG	1.93	288	277.92
96	COMUNE DI CERIGNOLA c.f. 00362170714 - DIRITTO DEL CONCEDENTE 1000/1000S.MARIA DEI MANZI SNC DI D'AMATI FILIPPO & GRILLO NICOLA c.f. 00993570712 - LIVELLARIO PARZIALE PER 1000/1000	113	5	SEMINATIVO	1.22	513	312.93

 ENERGY ENVIRONMENT ENGINEERING	Piano tecnico delle Opere - Progetto definitivo Elenco beni soggetti all'apposizione del vincolo preordinato all'esproprio e all'asservimento				
	OGGETTO / SUBJECT				
	<b>043.22.01.R13</b>	<b>00</b>	<b>Apr 2023</b>		<b>20/26</b>
	TAG	REV	DATE		PAG / TOT
				CLIENTE / CUSTOMER	



DATI ANAGRAFICI INTESTAZIONE CATASTALE						ASSERVIMENTO PER SORVOLO	
N.	COGNONE - NOME/INTESTAZIONE, LUOGO DI NASCITA/SEDE, DATA DI NASCITA	FOGLIO	MAPPALE	QUALITA'	Valore Medio di stima Euro/mq	Superficie Servitù (mq) SS	Indennità Servitù VMxSS/2
96	COMUNE DI CERIGNOLA c.f. 00362170714 - DIRITTO DEL CONCEDENTE 1000/1000 S.MARIA DEI MANZI SNC DI D'AMATI FILIPPO & GRILLO NICOLA c.f. 00993570712 - LIVELLARIO PARZIALE PER 1000/1000	113	17	ULIV VIGNET	1.32	3533	2331.78
96	COMUNE DI CERIGNOLA c.f. 00362170714 - DIRITTO DEL CONCEDENTE 1000/1000 S.MARIA DEI MANZI SNC DI D'AMATI FILIPPO & GRILLO NICOLA c.f. 00993570712 - LIVELLARIO PARZIALE PER 1000/1000	113	18	ULIV VIGNET	1.32	1305	861.3
96	COMUNE DI CERIGNOLA c.f. 00362170714 - DIRITTO DEL CONCEDENTE 1000/1000 S.MARIA DEI MANZI SNC DI D'AMATI FILIPPO & GRILLO NICOLA c.f. 00993570712 - LIVELLARIO PARZIALE PER 1000/1000	113	142	ULIVETO	1.51	2573	1942.62
96	COMUNE DI CERIGNOLA c.f. 00362170714 - DIRITTO DEL CONCEDENTE 1000/1000 S.MARIA DEI MANZI SNC DI D'AMATI FILIPPO & GRILLO NICOLA c.f. 00993570712 - LIVELLARIO PARZIALE PER 1000/1000	113	143	ULIVETO	1.51	9866	7448.83
96	COMUNE DI CERIGNOLA c.f. 00362170714 - DIRITTO DEL CONCEDENTE 1000/1000 S.MARIA DEI MANZI SNC DI D'AMATI FILIPPO & GRILLO NICOLA c.f. 00993570712 - LIVELLARIO PARZIALE PER 1000/1000	113	158	SEMIN IRRIG	1.93	3916	3778.94
97	COMUNE DI CERIGNOLA c.f. 00362170714 - DIRITTO DEL CONCEDENTE 1/1 D'AMATI FILIPPO n. a BARI il 12/09/1948 c.f. DMTFPP48P12A662E - PROPRIETA' 1000/1000	113	60	SEMINATIVO	1.22	387	236.07
97	COMUNE DI CERIGNOLA c.f. 00362170714 - DIRITTO DEL CONCEDENTE 1/1 D'AMATI FILIPPO n. a BARI il 12/09/1948 c.f. DMTFPP48P12A662E - PROPRIETA' 1000/1000	113	156	SEMINATIVO	1.22	6573	4009.53
98	AUTOSTRADIE PER L'ITALIA S.P.A. c.f. 07516911000 - PROPRIETA' 1/1	113	150	AUTOVIA SP	0	2931	0
99	PARADISO RAFFAELLA n. a CERIGNOLA il 13/10/1957 c.f. PRDRFL57R53C514D - PROPRIETA' 1/1	113	274	SEMIN IRRIG	1.93	6434	6208.81
100	PUGLIESE LUIGI n. a CERIGNOLA il 23/10/1951 c.f. PGLLGU51R23C514L - PROPRIETA' 1000/1000	112	72	ULIVETO	1.51	12318	9300.09
100	PUGLIESE LUIGI n. a CERIGNOLA il 23/10/1951 c.f. PGLLGU51R23C514L - PROPRIETA' 1000/1000	112	85	ULIVETO	1.51	803	606.26
101	PUGLIESE SALVATORE n. a CERIGNOLA il 03/09/1949 c.f. PGLSVT49P03C514J - PROPRIETA' 1000/1000	112	84	ULIVETO	1.51	16407	12387.28
102	DI LECCE SALVATORE n. a CERIGNOLA il 08/12/1976 c.f. DLCSVT76T08C514V - PROPRIETA' 1/1	112	15	ULIVETO	1.51	1725	1302.38
103	AGRIPUGLIESE SOCIETA' AGRICOLA S.R.L. c.f. 04203300712 - PROPRIETA' 1000/1000	112	11	PESCHETO	1.88	8094	7608.36
103	AGRIPUGLIESE SOCIETA' AGRICOLA S.R.L. c.f. 04203300712 - PROPRIETA' 1000/1000	112	14	SEMIN IRRIG	1.93	9298	8972.57
103	AGRIPUGLIESE SOCIETA' AGRICOLA S.R.L. c.f. 04203300712 - PROPRIETA' 1000/1000	112	24	ULIVETO	1.51	990	747.45
103	AGRIPUGLIESE SOCIETA' AGRICOLA S.R.L. c.f. 04203300712 - PROPRIETA' 1000/1000	112	36	ULIVETO	1.51	3225	2434.88
103	AGRIPUGLIESE SOCIETA' AGRICOLA S.R.L. c.f. 04203300712 - PROPRIETA' 1000/1000	112	38	SEMINATIVO	1.22	76	46.36
104	COMUNE DI CERIGNOLA c.f. 00362170714 - DIRITTO DEL CONCEDENTE 1000/1000 DI FILIPPO PASQUALE n. a CERIGNOLA il 09/12/1957 c.f. DFLPQL57T09C514Y - LIVELLARIO PARZIALE PER 1000/1000	112	3	ULIVETO	1.51	2769	2090.59

 ENERGY ENVIRONMENT ENGINEERING	Piano tecnico delle Opere - Progetto definitivo Elenco beni soggetti all'apposizione del vincolo preordinato all'esproprio e all'asservimento				
	OGGETTO / SUBJECT				
	<b>043.22.01.R13</b>	<b>00</b>	<b>Apr 2023</b>	<b>21/26</b>	
	TAG	REV	DATE	PAG / TOT	
					CLIENTE / CUSTOMER

DATI ANAGRAFICI INTESTAZIONE CATASTALE							ASSERVIMENTO PER SORVOLO	
N.	COGNONE - NOME/INTESTAZIONE, LUOGO DI NASCITA/SEDE, DATA DI NASCITA	FOGLIO	MAPPALE	QUALITA'	Valore Medio di stima Euro/mq	Superficie Servitù (mq) SS	Indennità Servitù VMxSS/2	
104	COMUNE DI CERIGNOLA c.f. 00362170714 - DIRITTO DEL CONCEDENTE 1000/1000 DI FILIPPO PASQUALE n. a CERIGNOLA il 09/12/1957 c.f. DFLPQL57T09C514Y - LIVELLARIO PARZIALE PER 1000/1000	112	32	SEMINATIVO	1.22	1016	619.76	
104	COMUNE DI CERIGNOLA c.f. 00362170714 - DIRITTO DEL CONCEDENTE 1000/1000 DI FILIPPO PASQUALE n. a CERIGNOLA il 09/12/1957 c.f. DFLPQL57T09C514Y - LIVELLARIO PARZIALE PER 1000/1000	112	34	ULIVETO	1.51	2829	2135.89	
104	COMUNE DI CERIGNOLA c.f. 00362170714 - DIRITTO DEL CONCEDENTE 1000/1000 DI FILIPPO PASQUALE n. a CERIGNOLA il 09/12/1957 c.f. DFLPQL57T09C514Y - LIVELLARIO PARZIALE PER 1000/1000	112	35	ULIVETO	1.51	35	26.43	
104	COMUNE DI CERIGNOLA c.f. 00362170714 - DIRITTO DEL CONCEDENTE 1000/1000 DI FILIPPO PASQUALE n. a CERIGNOLA il 09/12/1957 c.f. DFLPQL57T09C514Y - LIVELLARIO PARZIALE PER 1000/1000	112	37	SEMINATIVO	1.22	3188	1944.68	
104	COMUNE DI CERIGNOLA c.f. 00362170714 - DIRITTO DEL CONCEDENTE 1000/1000 DI FILIPPO PASQUALE n. a CERIGNOLA il 09/12/1957 c.f. DFLPQL57T09C514Y - LIVELLARIO PARZIALE PER 1000/1000	112	39	SEMINATIVO	1.22	77	46.97	
104	COMUNE DI CERIGNOLA c.f. 00362170714 - DIRITTO DEL CONCEDENTE 1000/1000 DI FILIPPO PASQUALE n. a CERIGNOLA il 09/12/1957 c.f. DFLPQL57T09C514Y - LIVELLARIO PARZIALE PER 1000/1000	112	40	SEMINATIVO	1.22	2324	1417.64	
105	DI FILIPPO PASQUALE n. a CERIGNOLA il 09/12/1957 c.f. DFLPQL57T09C514Y - PROPRIETA' 1000/1000	112	16	ULIVETO	1.51	3419	2581.34	
106	ANASTASIO STEFANO ; FU VINCENZO - LIVELLARIO PER 1/4 COMUNE DI CERIGNOLA c.f. 00362170714 - DIRITTO DEL CONCEDENTE 1000/1000 MAFFIONE ANGELO ; DI GIUSEPPE - LIVELLARIO PARZIALE PER 1/4 MAFFIONE GIUSEPPE ; FU ANGELO - LIVELLARIO PARZIALE PER 1/4 MAFFIONE VINCENZO ; DI GIUSEPPE - LIVELLARIO PARZIALE PER 1/4 RANA ANTONIA ; DI GIUSEPPE - LIVELLARIO PARZIALE PER 2/4 RANA ANTONIO ; DI GIUSEPPE - LIVELLARIO PARZIALE PER 2/4 RANA ROSA ; DI GIUSEPPE - LIVELLARIO PARZIALE PER 2/4 RANA TERESA ; DI GIUSEPPE - LIVELLARIO PARZIALE PER 2/4	112	9	ULIVETO	1.51	225	169.88	
107	CAPUTO VINCENZO n. a CERIGNOLA il 20/05/1967 c.f. CPTVCN67E20C514C - PROPRIETA' 1/1	111	10	ULIVETO	1.51	2000	1510	
107	CAPUTO VINCENZO n. a CERIGNOLA il 20/05/1967 c.f. CPTVCN67E20C514C - PROPRIETA' 1/1	111	31	ULIVETO	1.51	3286	2480.93	
107	CAPUTO VINCENZO n. a CERIGNOLA il 20/05/1967 c.f. CPTVCN67E20C514C - PROPRIETA' 1/1	111	32	VIGNETO	1.36	1623	1103.64	
107	CAPUTO VINCENZO n. a CERIGNOLA il 20/05/1967 c.f. CPTVCN67E20C514C - PROPRIETA' 1/1	111	33	VIGNETO	1.36	3304	2246.72	
107	CAPUTO VINCENZO n. a CERIGNOLA il 20/05/1967 c.f. CPTVCN67E20C514C - PROPRIETA' 1/1	111	40	AREA RURALE	0	36	0	
107	CAPUTO VINCENZO n. a CERIGNOLA il 20/05/1967 c.f. CPTVCN67E20C514C - PROPRIETA' 1/1	111	41	SEMINATIVO	1.22	14	8.54	

 ENERGY ENVIRONMENT ENGINEERING	Piano tecnico delle Opere - Progetto definitivo Elenco beni soggetti all'apposizione del vincolo preordinato all'esproprio e all'asservimento				
	OGGETTO / SUBJECT				
	<b>043.22.01.R13</b>	<b>00</b>	<b>Apr 2023</b>	<b>22/26</b>	
	TAG	REV	DATE	PAG / TOT	
					CLIENTE / CUSTOMER

DATI ANAGRAFICI INTESTAZIONE CATASTALE							ASSERVIMENTO PER SORVOLO	
N.	COGNONE - NOME/INTESTAZIONE, LUOGO DI NASCITA/SEDE, DATA DI NASCITA	FOGLIO	MAPPALE	QUALITA'	Valore Medio di stima Euro/mq	Superficie Servitù (mq) SS	Indennità Servitù VMxSS/2	
107	CAPUTO VINCENZO n. a CERIGNOLA il 20/05/1967 c.f. CPTVCN67E20C514C - PROPRIETA' 1/1	111	42	SEMINATIVO	1.22	24	14.64	
107	CAPUTO VINCENZO n. a CERIGNOLA il 20/05/1967 c.f. CPTVCN67E20C514C - PROPRIETA' 1/1	111	51	SEMINATIVO	1.22	1761	1074.21	
107	CAPUTO VINCENZO n. a CERIGNOLA il 20/05/1967 c.f. CPTVCN67E20C514C - PROPRIETA' 1/1	111	52	SEMINATIVO	1.22	1722	1050.42	
107	CAPUTO VINCENZO n. a CERIGNOLA il 20/05/1967 c.f. CPTVCN67E20C514C - PROPRIETA' 1/1	111	54	SEMINATIVO	1.22	1879	1146.19	
107	CAPUTO VINCENZO n. a CERIGNOLA il 20/05/1967 c.f. CPTVCN67E20C514C - PROPRIETA' 1/1	111	102	ULIVETO	1.51	6	4.53	
107	CAPUTO VINCENZO n. a CERIGNOLA il 20/05/1967 c.f. CPTVCN67E20C514C - PROPRIETA' 1/1	111	154	SEMINATIVO	1.22	1779	1085.19	
108	CAPUTO VINCENZO n. a CERIGNOLA il 20/05/1967 c.f. CPTVCN67E20C514C - PROPRIETA' 1000/1000	111	55	ULIVETO	1.51	1914	1445.07	
109	FUMARULO RUGGIERO n. a BARLETTA il 23/01/1943 c.f. FMRRGR43A23A669Q - PROPRIETA' 1/2 LAMBERTI LUCIA n. a BARLETTA il 17/11/1943 c.f. LMBLCU43S57A669K - PROPRIETA' 1/2	111	34	ULIVETO	1.51	2289	1728.19	
109	FUMARULO RUGGIERO n. a BARLETTA il 23/01/1943 c.f. FMRRGR43A23A669Q - PROPRIETA' 1/2 LAMBERTI LUCIA n. a BARLETTA il 17/11/1943 c.f. LMBLCU43S57A669K - PROPRIETA' 1/2	111	43	SEMINATIVO	1.22	13	7.93	
110	AZIENDA AGRICOLA LE TORRI S.R.L. c.f. 03527980712 - PROPRIETA' 1/1	111	35	SEMIN IRRIG	1.93	3680	3551.2	
110	AZIENDA AGRICOLA LE TORRI S.R.L. c.f. 03527980712 - PROPRIETA' 1/1	111	36	SEMIN IRRIG	1.93	1884	1818.06	
110	AZIENDA AGRICOLA LE TORRI S.R.L. c.f. 03527980712 - PROPRIETA' 1/1	111	44	SEMINATIVO	1.22	36	21.96	
110	AZIENDA AGRICOLA LE TORRI S.R.L. c.f. 03527980712 - PROPRIETA' 1/1	111	45	SEMINATIVO	1.22	15	9.15	
110	AZIENDA AGRICOLA LE TORRI S.R.L. c.f. 03527980712 - PROPRIETA' 1/1	111	57	SEMIN IRRIG	1.93	1762	1700.33	
110	AZIENDA AGRICOLA LE TORRI S.R.L. c.f. 03527980712 - PROPRIETA' 1/1	111	62	SEMINATIVO	1.22	5	3.05	
110	AZIENDA AGRICOLA LE TORRI S.R.L. c.f. 03527980712 - PROPRIETA' 1/1	111	139	SEMIN IRRIG	1.93	1158	1117.47	
111	FILANNINO CARMELA ; FU RUGGIERO MAR FILANNINO - USUFRUTTO 1000/1000 FILANNINO GIUSEPPE n. a BARLETTA il 06/03/1931 c.f. FLNGPP31C06A669I - PROPRIETA' 1000/1000	111	48	AREA RURALE	0	60	0	
112	DEL PRETE GIUSEPPE n. a FOGGIA il 07/11/1965 c.f. DLPGPP65S07D643T - PROPRIETA' 1/1	111	37	SEMINATIVO	1.22	1967	1199.87	
112	DEL PRETE GIUSEPPE n. a FOGGIA il 07/11/1965 c.f. DLPGPP65S07D643T - PROPRIETA' 1/1	111	38	SEMINATIVO	1.22	445	271.45	
112	DEL PRETE GIUSEPPE n. a FOGGIA il 07/11/1965 c.f. DLPGPP65S07D643T - PROPRIETA' 1/1	111	46	SEMINATIVO	1.22	26	15.86	
112	DEL PRETE GIUSEPPE n. a FOGGIA il 07/11/1965 c.f. DLPGPP65S07D643T - PROPRIETA' 1/1	111	47	SEMINATIVO	1.22	24	14.64	
113	Particella non elaborabile - PROPRIETA' 1/1	111	X1	SEMINATIVO	1.22	67	40.87	
114	DIFILIPPO GAETANO n. a CERIGNOLA il 09/06/1929 c.f. DFLGTN29H09C514W - PROPRIETA' 1000/1000	111	101	SEMINATIVO	1.22	134	81.74	
115	MATRELLA FRANCESCO n. a CERIGNOLA il 04/02/1995 c.f. MTRFNC95B04C514C - PROPRIETA' 1/1	111	99	ULIVETO	1.51	517	390.33	
115	MATRELLA FRANCESCO n. a CERIGNOLA il 04/02/1995 c.f. MTRFNC95B04C514C - PROPRIETA' 1/1	111	100	ULIVETO	1.51	334	252.17	
116	LELLI ANTONIO n. a BISCEGLIE il 13/11/1970 c.f. LLLNTN70S13A883A - PROPRIETA' 1/1	111	11	ULIVETO	1.51	1181	891.65	
116	LELLI ANTONIO n. a BISCEGLIE il 13/11/1970 c.f. LLLNTN70S13A883A - PROPRIETA' 1/1	111	76	ULIVETO	1.51	4729	3570.39	
116	LELLI ANTONIO n. a BISCEGLIE il 13/11/1970 c.f. LLLNTN70S13A883A - PROPRIETA' 1/1	111	77	ULIVETO	1.51	5278	3984.89	
116	LELLI ANTONIO n. a BISCEGLIE il 13/11/1970 c.f. LLLNTN70S13A883A - PROPRIETA' 1/1	111	78	ULIVETO	1.51	986	744.43	
116	LELLI ANTONIO n. a BISCEGLIE il 13/11/1970 c.f. LLLNTN70S13A883A - PROPRIETA' 1/1	111	92	ULIVETO	1.51	1233	930.91	

 ENERGY ENVIRONMENT ENGINEERING	Piano tecnico delle Opere - Progetto definitivo Elenco beni soggetti all'apposizione del vincolo preordinato all'esproprio e all'asservimento				
	OGGETTO / SUBJECT				
	<b>043.22.01.R13</b>	<b>00</b>	<b>Apr 2023</b>	<b>23/26</b>	
	TAG	REV	DATE	PAG / TOT	
					CLIENTE / CUSTOMER

DATI ANAGRAFICI INTESTAZIONE CATASTALE							ASSERVIMENTO PER SORVOLO	
N.	COGNONE - NOME/INTESTAZIONE, LUOGO DI NASCITA/SEDE, DATA DI NASCITA	FOGLIO	MAPPALE	QUALITA'	Valore Medio di stima Euro/mq	Superficie Servitù (mq) SS	Indennità Servitù VMxSS/2	
116	LELLI ANTONIO n. a BISCEGLIE il 13/11/1970 c.f. LLLNTN70S13A883A - PROPRIETA' 1/1	111	93	VIGNETO	1.36	1295	880.6	
116	LELLI ANTONIO n. a BISCEGLIE il 13/11/1970 c.f. LLLNTN70S13A883A - PROPRIETA' 1/1	111	94	SEMINATIVO	1.22	1341	818.01	
116	LELLI ANTONIO n. a BISCEGLIE il 13/11/1970 c.f. LLLNTN70S13A883A - PROPRIETA' 1/1	111	95	ULIVETO	1.51	698	526.99	
116	LELLI ANTONIO n. a BISCEGLIE il 13/11/1970 c.f. LLLNTN70S13A883A - PROPRIETA' 1/1	111	96	ULIVETO	1.51	1245	939.98	
116	LELLI ANTONIO n. a BISCEGLIE il 13/11/1970 c.f. LLLNTN70S13A883A - PROPRIETA' 1/1	111	97	SEMINATIVO	1.22	997	608.17	
116	LELLI ANTONIO n. a BISCEGLIE il 13/11/1970 c.f. LLLNTN70S13A883A - PROPRIETA' 1/1	111	98	SEMINATIVO	1.22	678	413.58	
116	LELLI ANTONIO n. a BISCEGLIE il 13/11/1970 c.f. LLLNTN70S13A883A - PROPRIETA' 1/1	111	118	ULIVETO	1.51	652	492.26	
116	LELLI ANTONIO n. a BISCEGLIE il 13/11/1970 c.f. LLLNTN70S13A883A - PROPRIETA' 1/1	111	180	ULIVETO	1.51	416	314.08	
117	MORELLI ANTONIO n. a BARLETTA il 12/05/1943 c.f. MRLNTN43E12A669S - PROPRIETA' 1000/1000	93	162	ULIVETO	1.51	290	218.95	
118	BIZZOCA ANGELA ; MAR BARBARO n. a BARLETTA il 17/11/1934 c.f. BZZNGL34S57A669S - PROPRIETA' 1000/1000	93	61	ULIVETO	1.51	1980	1494.9	
119	MANGIACOTTI ROSA n. a CERIGNOLA il 04/12/1959 c.f. MNGRSO59T44C514H - PROPRIETA' 1/1	93	169	ULIVETO	1.51	1277	964.13	
119	MANGIACOTTI ROSA n. a CERIGNOLA il 04/12/1959 c.f. MNGRSO59T44C514H - PROPRIETA' 1/1	93	245	SEMIN ARBOR	1.22	244	148.84	
120	CASSOTTA ANNA n. a CERIGNOLA il 19/08/1954 c.f. CSSNNA54M59C514Y - PROPRIETA' 1000/1000	93	168	ULIVETO	1.51	1141	861.46	
121	FORTAREZZA GERARDA n. a CERIGNOLA il 30/09/1969 c.f. FRTGRD69P70C514R - PROPRIETA' 1/2 FORTAREZZA ROSA n. a CERIGNOLA il 08/11/1966 c.f. FRTRSO66S48C514M - PROPRIETA' 1/2	93	283	SEMIN ARBOR	1.22	585	356.85	
122	DIFILIPPO ALTOMARE n. a CERIGNOLA il 02/09/1965 c.f. DFLLMR65P42C514P - PROPRIETA' 1/1	93	24	FRUTT IRRIG	1.88	1375	1292.5	
122	DIFILIPPO ALTOMARE n. a CERIGNOLA il 02/09/1965 c.f. DFLLMR65P42C514P - PROPRIETA' 1/1	93	27	FRUTT IRRIG	1.88	1270	1193.8	
122	DIFILIPPO ALTOMARE n. a CERIGNOLA il 02/09/1965 c.f. DFLLMR65P42C514P - PROPRIETA' 1/1	93	58	SEMINATIVO	1.22	684	417.24	
122	DIFILIPPO ALTOMARE n. a CERIGNOLA il 02/09/1965 c.f. DFLLMR65P42C514P - PROPRIETA' 1/1	93	59	SEMIN ARBOR	1.22	706	430.66	
122	DIFILIPPO ALTOMARE n. a CERIGNOLA il 02/09/1965 c.f. DFLLMR65P42C514P - PROPRIETA' 1/1	93	176	ULIVETO	1.51	1381	1042.65	
123	DIFILIPPO ALTOMARE n. a CERIGNOLA il 02/09/1965 c.f. DFLLMR65P42C514P - PROPRIETA' 25/27 DIFILIPPO ALTOMARE n. a CERIGNOLA il 02/09/1965 c.f. DFLLMR65P42C514P - PROPRIETA' 1/27 DIFILIPPO MARIA n. a CERIGNOLA il 02/01/1959 c.f. DFLMRA59A42C514P - PROPRIETA' 1/27	93	54	ULIVETO	1.51	821	619.86	
123	DIFILIPPO ALTOMARE n. a CERIGNOLA il 02/09/1965 c.f. DFLLMR65P42C514P - PROPRIETA' 25/27 DIFILIPPO ALTOMARE n. a CERIGNOLA il 02/09/1965 c.f. DFLLMR65P42C514P - PROPRIETA' 1/27 DIFILIPPO MARIA n. a CERIGNOLA il 02/01/1959 c.f. DFLMRA59A42C514P - PROPRIETA' 1/27	93	253	SEMINATIVO	1.22	628	383.08	
124	FILANNINO BARTOLOMEO n. a BARLETTA il 01/01/1968 c.f. FLNBTL68A01A669G - PROPRIETA' 1/1	93	254	ULIVETO	1.51	1183	893.16	
125	ANTONINO CATERINA n. a CERIGNOLA il 09/08/1985 c.f. NTNCRN85M49C514S - PROPRIETA' 1/1	93	315	ULIVETO	1.51	332	250.66	
126	ANTONINO FRANCESCO n. a CERIGNOLA il 11/11/1981 c.f. NTNFCN81S11C514O - PROPRIETA' 2/3 DIFILIPPO ALTOMARE n. a CERIGNOLA il 02/09/1965 c.f. DFLLMR65P42C514P - PROPRIETA' 1/3	93	50	FRUTT IRRIG	1.88	2189	2057.66	
126	ANTONINO FRANCESCO n. a CERIGNOLA il 11/11/1981 c.f. NTNFCN81S11C514O - PROPRIETA' 2/3 DIFILIPPO ALTOMARE n. a CERIGNOLA il 02/09/1965 c.f. DFLLMR65P42C514P - PROPRIETA' 1/3	93	272	FRUTT IRRIG	1.88	331	311.14	



ENERGY  
ENVIRONMENT  
ENGINEERING

Piano tecnico delle Opere - Progetto definitivo  
Elenco beni soggetti all'apposizione del vincolo preordinato  
all'esproprio e all'asservimento



OGGETTO / SUBJECT

043.22.01.R13

00

Apr 2023

24/26

TAG

REV

DATE

PAG / TOT



CLIENTE / CUSTOMER

DATI ANAGRAFICI INTESTAZIONE CATASTALE



ASSERVIMENTO PER  
SORVOLO

N.	COGNONE - NOME/INTESTAZIONE, LUOGO DI NASCITA/SEDE, DATA DI NASCITA	FOGLIO	MAPPALE	QUALITA'	Valore Medio di stima Euro/mq	Superficie Servitù (mq) SS	Indennità Servitù VMxSS/2
127	DIFILIPPO ALTOMARE n. a CERIGNOLA il 02/09/1965 c.f. DFLLMR65P42C514P - PROPRIETA' 1000/1000	93	26	FRUTT IRRIG	1.88	1335	1254.9
128	FERRAREIS ANTONIO n. a CERIGNOLA il 15/11/1943 c.f. FRRNTN43S15C514L - PROPRIETA' 4/12 FERRAREIS FRANCESCO n. a CERIGNOLA il 14/06/1969 c.f. FRRFNC69H14C514L - PROPRIETA' 2/12 FERRAREIS GIUSEPPE n. a CERIGNOLA il 14/06/1969 c.f. FRRGPP69H14C514I - PROPRIETA' 2/12 FERRAREIS MARIO n. a CERIGNOLA il 11/06/1979 c.f. FRRMRA79H11C514X - PROPRIETA' 2/12 FERRAREIS ROSA n. a CERIGNOLA il 02/01/1972 c.f. FRRRSO72A42C514F - PROPRIETA' 2/12	93	28	ULIVETO	1.51	1385	1045.67
129	DIFILIPPO VINCENZA n. a CERIGNOLA il 09/11/1956 c.f. DFLVCN56S49C514G - PROPRIETA' 1000/1000	93	29	ULIVETO	1.51	1345	1015.48
130	DE TOMA GIUSEPPE n. a CERIGNOLA il 18/01/1938 c.f. DTMGPP38A18C514Z - USUFRUTTO 1/1 DETOMA BEATRICE n. a CERIGNOLA il 14/10/1964 c.f. DTMBRC64R54C514R - NUDA PROPRIETA' 1/3 DETOMA CHIARA n. a CERIGNOLA il 21/05/1969 c.f. DTMCHR69E61C514O - NUDA PROPRIETA' 1/3 DETOMA MATTEA n. a CERIGNOLA il 29/04/1973 c.f. DTMMTT73D69C514M - NUDA PROPRIETA' 1/3	93	30	SEMIN ARBOR	1.22	1393	849.73
130	DE TOMA GIUSEPPE n. a CERIGNOLA il 18/01/1938 c.f. DTMGPP38A18C514Z - USUFRUTTO 1/1 DETOMA BEATRICE n. a CERIGNOLA il 14/10/1964 c.f. DTMBRC64R54C514R - NUDA PROPRIETA' 1/3 DETOMA CHIARA n. a CERIGNOLA il 21/05/1969 c.f. DTMCHR69E61C514O - NUDA PROPRIETA' 1/3 DETOMA MATTEA n. a CERIGNOLA il 29/04/1973 c.f. DTMMTT73D69C514M - NUDA PROPRIETA' 1/3	93	31	SEMIN ARBOR	1.22	690	420.9
130	DE TOMA GIUSEPPE n. a CERIGNOLA il 18/01/1938 c.f. DTMGPP38A18C514Z - USUFRUTTO 1/1 DETOMA BEATRICE n. a CERIGNOLA il 14/10/1964 c.f. DTMBRC64R54C514R - NUDA PROPRIETA' 1/3 DETOMA CHIARA n. a CERIGNOLA il 21/05/1969 c.f. DTMCHR69E61C514O - NUDA PROPRIETA' 1/3 DETOMA MATTEA n. a CERIGNOLA il 29/04/1973 c.f. DTMMTT73D69C514M - NUDA PROPRIETA' 1/3	93	32	SEMIN ARBOR	1.22	1352	824.72
130	DE TOMA GIUSEPPE n. a CERIGNOLA il 18/01/1938 c.f. DTMGPP38A18C514Z - USUFRUTTO 1/1 DETOMA BEATRICE n. a CERIGNOLA il 14/10/1964 c.f. DTMBRC64R54C514R - NUDA PROPRIETA' 1/3 DETOMA CHIARA n. a CERIGNOLA il 21/05/1969 c.f. DTMCHR69E61C514O - NUDA PROPRIETA' 1/3 DETOMA MATTEA n. a CERIGNOLA il 29/04/1973 c.f. DTMMTT73D69C514M - NUDA PROPRIETA' 1/3	93	33	ULIVETO	1.51	1498	1130.99
130	DE TOMA GIUSEPPE n. a CERIGNOLA il 18/01/1938 c.f. DTMGPP38A18C514Z - USUFRUTTO 1/1 DETOMA BEATRICE n. a CERIGNOLA il 14/10/1964 c.f. DTMBRC64R54C514R - NUDA PROPRIETA' 1/3 DETOMA CHIARA n. a CERIGNOLA il 21/05/1969 c.f. DTMCHR69E61C514O - NUDA PROPRIETA' 1/3 DETOMA MATTEA n. a CERIGNOLA il 29/04/1973 c.f. DTMMTT73D69C514M - NUDA PROPRIETA' 1/3	93	34	ULIVETO	1.51	1325	1000.38
130	DE TOMA GIUSEPPE n. a CERIGNOLA il 18/01/1938 c.f. DTMGPP38A18C514Z - USUFRUTTO 1/1 DETOMA BEATRICE n. a CERIGNOLA il 14/10/1964 c.f. DTMBRC64R54C514R - NUDA PROPRIETA' 1/3 DETOMA CHIARA n. a CERIGNOLA il 21/05/1969 c.f. DTMCHR69E61C514O - NUDA PROPRIETA' 1/3 DETOMA MATTEA n. a CERIGNOLA il 29/04/1973 c.f. DTMMTT73D69C514M - NUDA PROPRIETA' 1/3	93	35	ULIVETO	1.51	1368	1032.84



 ENERGY ENVIRONMENT ENGINEERING	Piano tecnico delle Opere - Progetto definitivo Elenco beni soggetti all'apposizione del vincolo preordinato all'esproprio e all'asservimento				
	OGGETTO / SUBJECT				
	<b>043.22.01.R13</b>	<b>00</b>	<b>Apr 2023</b>	<b>25/26</b>	
	TAG	REV	DATE	PAG / TOT	
					CLIENTE / CUSTOMER

DATI ANAGRAFICI INTESTAZIONE CATASTALE							ASSERVIMENTO PER SORVOLO	
N.	COGNONE - NOME/INTESTAZIONE, LUOGO DI NASCITA/SEDE, DATA DI NASCITA	FOGLIO	MAPPALE	QUALITA'	Valore Medio di stima Euro/mq	Superficie Servitù (mq) SS	Indennità Servitù VMxSS/2	
130	DE TOMA GIUSEPPE n. a CERIGNOLA il 18/01/1938 c.f. DTMGPP38A18C514Z - USUFRUTTO 1/1 DETOMA BEATRICE n. a CERIGNOLA il 14/10/1964 c.f. DTMBRC64R54C514R - NUDA PROPRIETA' 1/3 DETOMA CHIARA n. a CERIGNOLA il 21/05/1969 c.f. DTMCHR69E61C514O - NUDA PROPRIETA' 1/3 DETOMA MATTEA n. a CERIGNOLA il 29/04/1973 c.f. DTMMTT73D69C514M - NUDA PROPRIETA' 1/3	93	36	ULIVETO	1.51	1268	957.34	
130	DE TOMA GIUSEPPE n. a CERIGNOLA il 18/01/1938 c.f. DTMGPP38A18C514Z - USUFRUTTO 1/1 DETOMA BEATRICE n. a CERIGNOLA il 14/10/1964 c.f. DTMBRC64R54C514R - NUDA PROPRIETA' 1/3 DETOMA CHIARA n. a CERIGNOLA il 21/05/1969 c.f. DTMCHR69E61C514O - NUDA PROPRIETA' 1/3 DETOMA MATTEA n. a CERIGNOLA il 29/04/1973 c.f. DTMMTT73D69C514M - NUDA PROPRIETA' 1/3	93	39	ULIVETO	1.51	1438	1085.69	
130	DE TOMA GIUSEPPE n. a CERIGNOLA il 18/01/1938 c.f. DTMGPP38A18C514Z - USUFRUTTO 1/1 DETOMA BEATRICE n. a CERIGNOLA il 14/10/1964 c.f. DTMBRC64R54C514R - NUDA PROPRIETA' 1/3 DETOMA CHIARA n. a CERIGNOLA il 21/05/1969 c.f. DTMCHR69E61C514O - NUDA PROPRIETA' 1/3 DETOMA MATTEA n. a CERIGNOLA il 29/04/1973 c.f. DTMMTT73D69C514M - NUDA PROPRIETA' 1/3	93	49	VIGNETO IRR	1.66	1403	1164.49	
130	DE TOMA GIUSEPPE n. a CERIGNOLA il 18/01/1938 c.f. DTMGPP38A18C514Z - USUFRUTTO 1/1 DETOMA BEATRICE n. a CERIGNOLA il 14/10/1964 c.f. DTMBRC64R54C514R - NUDA PROPRIETA' 1/3 DETOMA CHIARA n. a CERIGNOLA il 21/05/1969 c.f. DTMCHR69E61C514O - NUDA PROPRIETA' 1/3 DETOMA MATTEA n. a CERIGNOLA il 29/04/1973 c.f. DTMMTT73D69C514M - NUDA PROPRIETA' 1/3	93	191	SEMINATIVO	1.22	607	370.27	
130	DE TOMA GIUSEPPE n. a CERIGNOLA il 18/01/1938 c.f. DTMGPP38A18C514Z - USUFRUTTO 1/1 DETOMA BEATRICE n. a CERIGNOLA il 14/10/1964 c.f. DTMBRC64R54C514R - NUDA PROPRIETA' 1/3 DETOMA CHIARA n. a CERIGNOLA il 21/05/1969 c.f. DTMCHR69E61C514O - NUDA PROPRIETA' 1/3 DETOMA MATTEA n. a CERIGNOLA il 29/04/1973 c.f. DTMMTT73D69C514M - NUDA PROPRIETA' 1/3	93	246	ULIVETO	1.51	1425	1075.88	
130	DE TOMA GIUSEPPE n. a CERIGNOLA il 18/01/1938 c.f. DTMGPP38A18C514Z - USUFRUTTO 1/1 DETOMA BEATRICE n. a CERIGNOLA il 14/10/1964 c.f. DTMBRC64R54C514R - NUDA PROPRIETA' 1/3 DETOMA CHIARA n. a CERIGNOLA il 21/05/1969 c.f. DTMCHR69E61C514O - NUDA PROPRIETA' 1/3 DETOMA MATTEA n. a CERIGNOLA il 29/04/1973 c.f. DTMMTT73D69C514M - NUDA PROPRIETA' 1/3	93	256	SEMINATIVO	1.22	1343	819.23	
131	DE TOMA GIUSEPPE n. a CERIGNOLA il 18/01/1938 c.f. DTMGPP38A18C514Z - PROPRIETA' 9/12 DE TOMA GIUSEPPE n. a CERIGNOLA il 18/01/1938 c.f. DTMGPP38A18C514Z - USUFRUTTO 3/12 DETOMA BEATRICE n. a CERIGNOLA il 14/10/1964 c.f. DTMBRC64R54C514R - NUDA PROPRIETA' 1/12 DETOMA CHIARA n. a CERIGNOLA il 21/05/1969 c.f. DTMCHR69E61C514O - NUDA PROPRIETA' 1/12 DETOMA MATTEA n. a CERIGNOLA il 29/04/1973 c.f. DTMMTT73D69C514M - NUDA PROPRIETA' 1/12	93	37	ULIVETO	1.51	1422	1073.61	
132	DE TOMA GIUSEPPE n. a CERIGNOLA il 18/01/1938 c.f. DTMGPP38A18C514Z - PROPRIETA' 3/6 DE TOMA GIUSEPPE n. a CERIGNOLA il 18/01/1938 c.f. DTMGPP38A18C514Z - USUFRUTTO 3/6 DETOMA BEATRICE n. a CERIGNOLA il 14/10/1964 c.f. DTMBRC64R54C514R - NUDA PROPRIETA' 1/6 DETOMA CHIARA n. a CERIGNOLA il 21/05/1969 c.f. DTMCHR69E61C514O - NUDA PROPRIETA' 1/6 DETOMA MATTEA n. a CERIGNOLA il 29/04/1973 c.f. DTMMTT73D69C514M - NUDA PROPRIETA' 1/6	93	48	ULIVETO	1.51	1316	993.58	

 ENERGY ENVIRONMENT ENGINEERING	Piano tecnico delle Opere - Progetto definitivo Elenco beni soggetti all'apposizione del vincolo preordinato all'esproprio e all'asservimento				
	OGGETTO / SUBJECT				
	<b>043.22.01.R13</b>	<b>00</b>	<b>Apr 2023</b>		<b>26/26</b>
	TAG	REV	DATE		PAG / TOT
				CLIENTE / CUSTOMER	

DATI ANAGRAFICI INTESTAZIONE CATASTALE							ASSERVIMENTO PER SORVOLO	
N.	COGNONE - NOME/INTESTAZIONE, LUOGO DI NASCITA/SEDE, DATA DI NASCITA	FOGLIO	MAPPALE	QUALITA'	Valore Medio di stima Euro/mq	Superficie Servitù (mq) SS	Indennità Servitù VMxSS/2	
133	MONTRONE ANGELA n. a CERIGNOLA il 14/05/1937 c.f. MNTNGL37E54C514Q - PROPRIETA' 1/1	93	261	ULIVETO	1.51	1357	1024.54	
134	DI MICCOLI FRANCESCO n. a BARLETTA il 12/04/1944 c.f. DMCFNC44D12A669P - PROPRIETA' 1000/1000	93	40	VIGNETO	1.36	1369	930.92	
134	DI MICCOLI FRANCESCO n. a BARLETTA il 12/04/1944 c.f. DMCFNC44D12A669P - PROPRIETA' 1000/1000	93	41	VIGNETO	1.36	1406	956.08	
134	DI MICCOLI FRANCESCO n. a BARLETTA il 12/04/1944 c.f. DMCFNC44D12A669P - PROPRIETA' 1000/1000	93	42	ULIVETO	1.51	714	539.07	
134	DI MICCOLI FRANCESCO n. a BARLETTA il 12/04/1944 c.f. DMCFNC44D12A669P - PROPRIETA' 1000/1000	93	51	ULIVETO	1.51	1227	926.38	
134	DI MICCOLI FRANCESCO n. a BARLETTA il 12/04/1944 c.f. DMCFNC44D12A669P - PROPRIETA' 1000/1000	93	217	VIGNETO	1.36	1782	1211.76	
135	NOTA OLMITELLA n. a DELICETO il 04/09/1953 c.f. NTOLTL53P44D269X - PROPRIETA' 1/1	93	44	SEMIN IRRIG	1.93	1361	1313.37	
135	NOTA OLMITELLA n. a DELICETO il 04/09/1953 c.f. NTOLTL53P44D269X - PROPRIETA' 1/1	93	45	SEMIN ARBOR	1.22	1373	837.53	
136	AGRICOLA SOCIETA' SEMPLICE DI NOTA OLMITELLA c.f. 03858330719 - PROPRIETA' 1/1	93	3	SEMINATIVO	1.22	950	579.5	
136	AGRICOLA SOCIETA' SEMPLICE DI NOTA OLMITELLA c.f. 03858330719 - PROPRIETA' 1/1	93	324	SEMIN IRRIG	1.93	1673	1614.44	
136	AGRICOLA SOCIETA' SEMPLICE DI NOTA OLMITELLA c.f. 03858330719 - PROPRIETA' 1/1	93	331	SEMINATIVO	1.22	20863	12726.43	
136	AGRICOLA SOCIETA' SEMPLICE DI NOTA OLMITELLA c.f. 03858330719 - PROPRIETA' 1/1	93	331	SEMINATIVO	1.22	33388	20366.68	
136	AGRICOLA SOCIETA' SEMPLICE DI NOTA OLMITELLA c.f. 03858330719 - PROPRIETA' 1/1	93	336	SEMINATIVO	1.22	3876	2364.36	
137	PALUMBO ADRIANA n. a CERIGNOLA il 07/03/1974 c.f. PLMDRN74C47C514Y - PROPRIETA' 1/1	93	1	ULIVETO	1.51	1993	1504.71	
137	PALUMBO ADRIANA n. a CERIGNOLA il 07/03/1974 c.f. PLMDRN74C47C514Y - PROPRIETA' 1/1	93	122	ULIVETO	1.51	11911	8992.81	
138	ENERMAC S.R.L. c.f. 01860430683 - PROPRIETA' 1/1	93	325	SEMIN IRRIG	1.93	1501	1448.46	
138	ENERMAC S.R.L. c.f. 01860430683 - PROPRIETA' 1/1	93	334	SEMINATIVO	1.22	198	120.78	
139	T.E.R.NA. RETE ELETTRICA NAZIONALE S.P.A. c.f. 05779661007 - PROPRIETA' 1/1	93	333	SEMINATIVO	1.22	2198	1340.78	
139	T.E.R.NA. RETE ELETTRICA NAZIONALE S.P.A. c.f. 05779661007 - PROPRIETA' 1/1	93	335	SEMINATIVO	1.22	306	186.66	