

**Legenda**  
 Opera 1  
 Nuova SE RTN 150/36 kV di Cerignola  
 Nuova SE RTN 150/36 kV di Cerignola - Viabilità di accesso

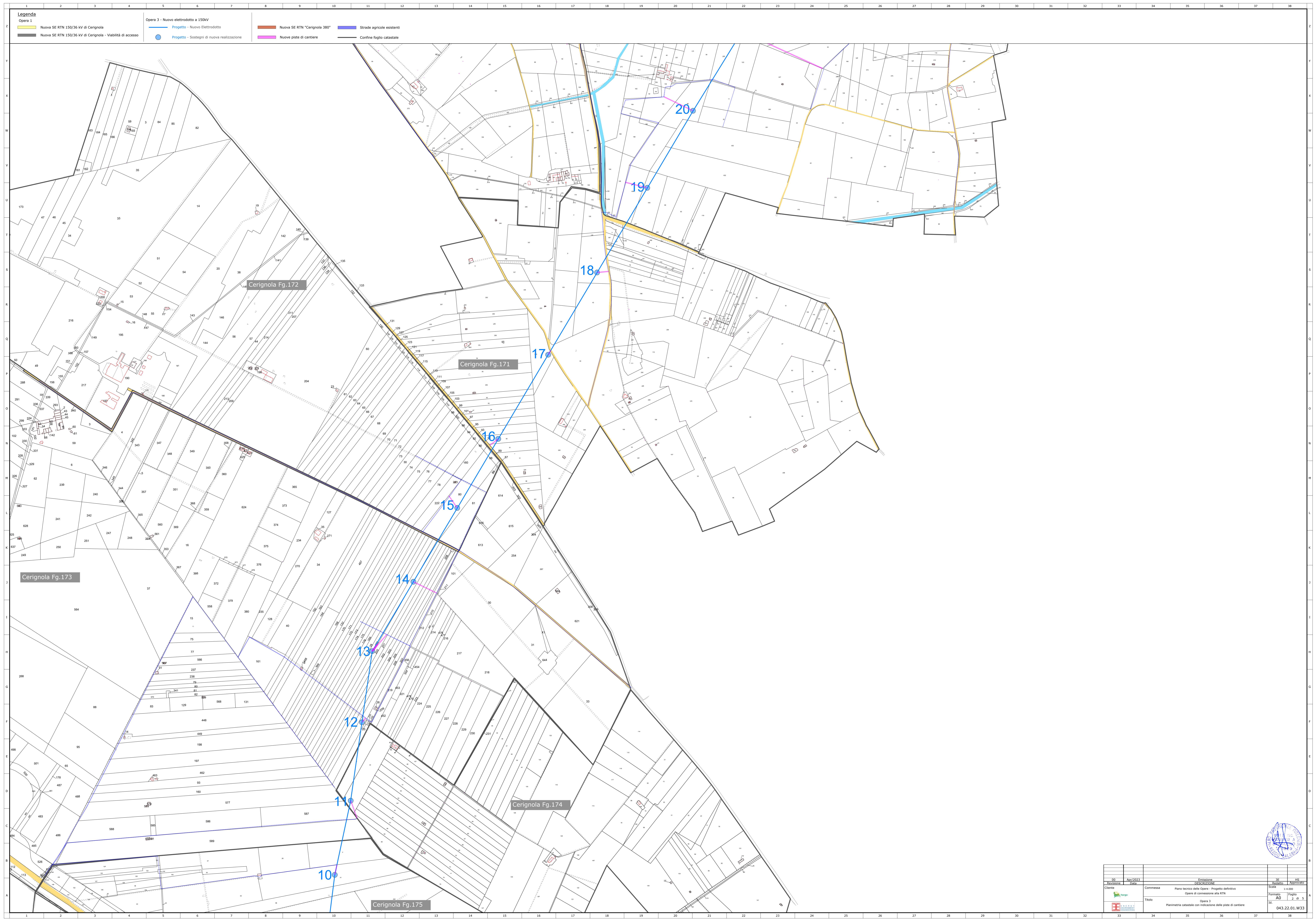
Opera 3 - Nuovo elettrodotto a 150kV  
 Progetto - Nuovo Elettrodotto  
 Progetto - Sostegni di nuova realizzazione

Nuova SE RTN "Cerignola 380"  
 Nuove piste di cantiere  
 Strade agricole esistenti  
 Confine foglio catastale

00	18/07/2023	Emissione	34	115
		Definitiva		
Cliente	Commissa	Piano tecnico delle Opere - Progetto definitivo Opere di connessione alla RTN	Scala	1:4.000
			Foglio	1 di 5
			Foglio	A0
			043.22.01.W33	

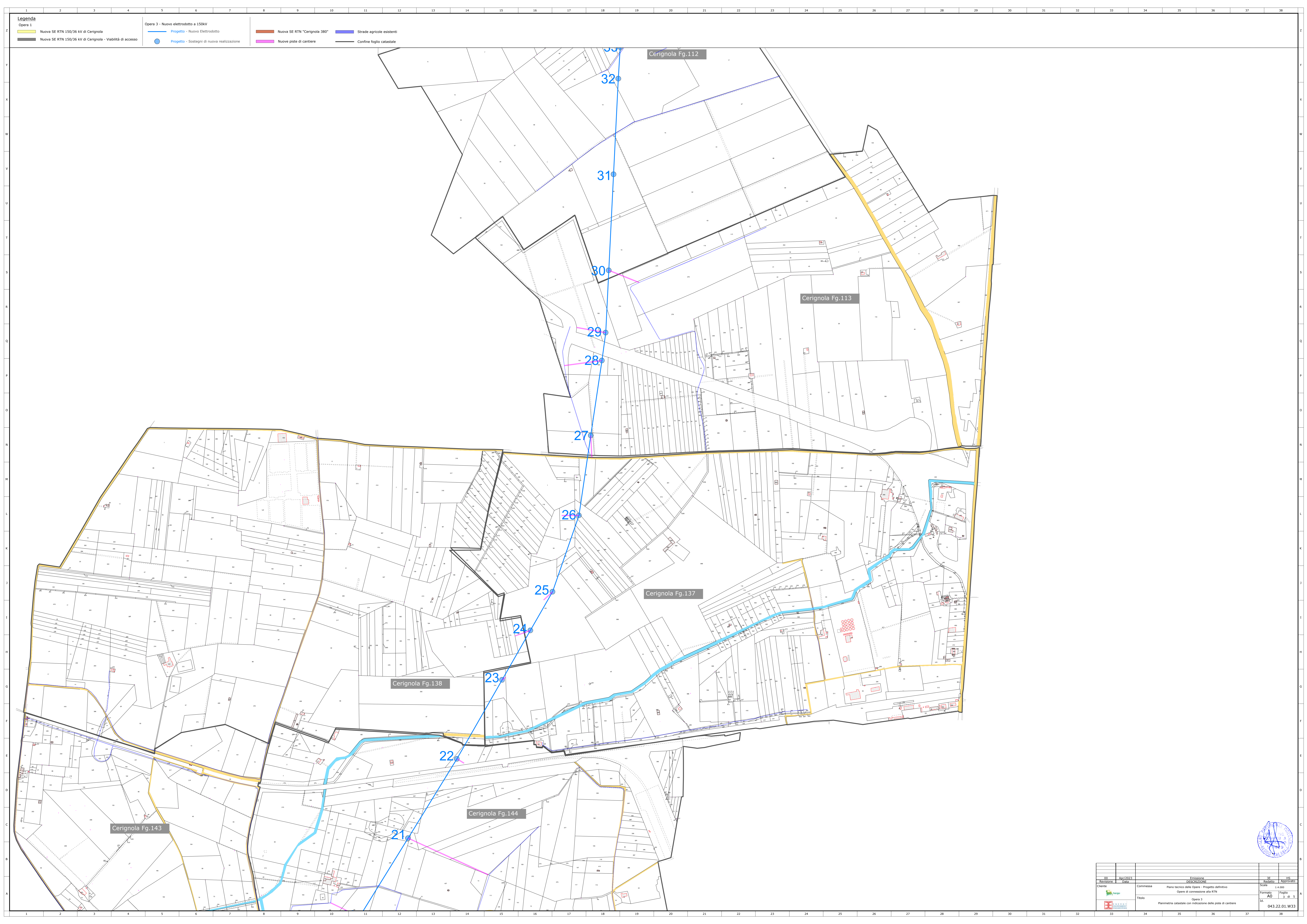






00	18/07/2023	Emissione	36	115
01		Definitiva	36	115
02		Approvata	36	115
03			36	115
04			36	115
05			36	115
06			36	115
07			36	115
08			36	115
09			36	115
10			36	115
11			36	115
12			36	115
13			36	115
14			36	115
15			36	115
16			36	115
17			36	115
18			36	115
19			36	115
20			36	115
21			36	115
22			36	115
23			36	115
24			36	115
25			36	115
26			36	115
27			36	115
28			36	115
29			36	115
30			36	115
31			36	115
32			36	115
33			36	115
34			36	115
35			36	115
36			36	115
37			36	115
38			36	115





Legenda	
<span style="color: yellow;">—</span>	Opera 1 - Nuova SE RTN 150/36 kV di Cerignola
<span style="color: orange;">—</span>	Opera 3 - Nuovo elettrodotto a 150kV
<span style="color: blue;">—</span>	Progetto - Nuovo Elettrodotto
<span style="color: purple;">—</span>	Strade agricole esistenti
<span style="color: black;">—</span>	Nuova SE RTN "Cerignola 380"
<span style="color: pink;">—</span>	Progetto - Sestegni di nuova realizzazione
<span style="color: magenta;">—</span>	Nuove piste di cantiere
<span style="color: black;">—</span>	Confine foglio catastale

Cerignola Fg.112

Cerignola Fg.113


Cerignola Fg.137

Cerignola Fg.138

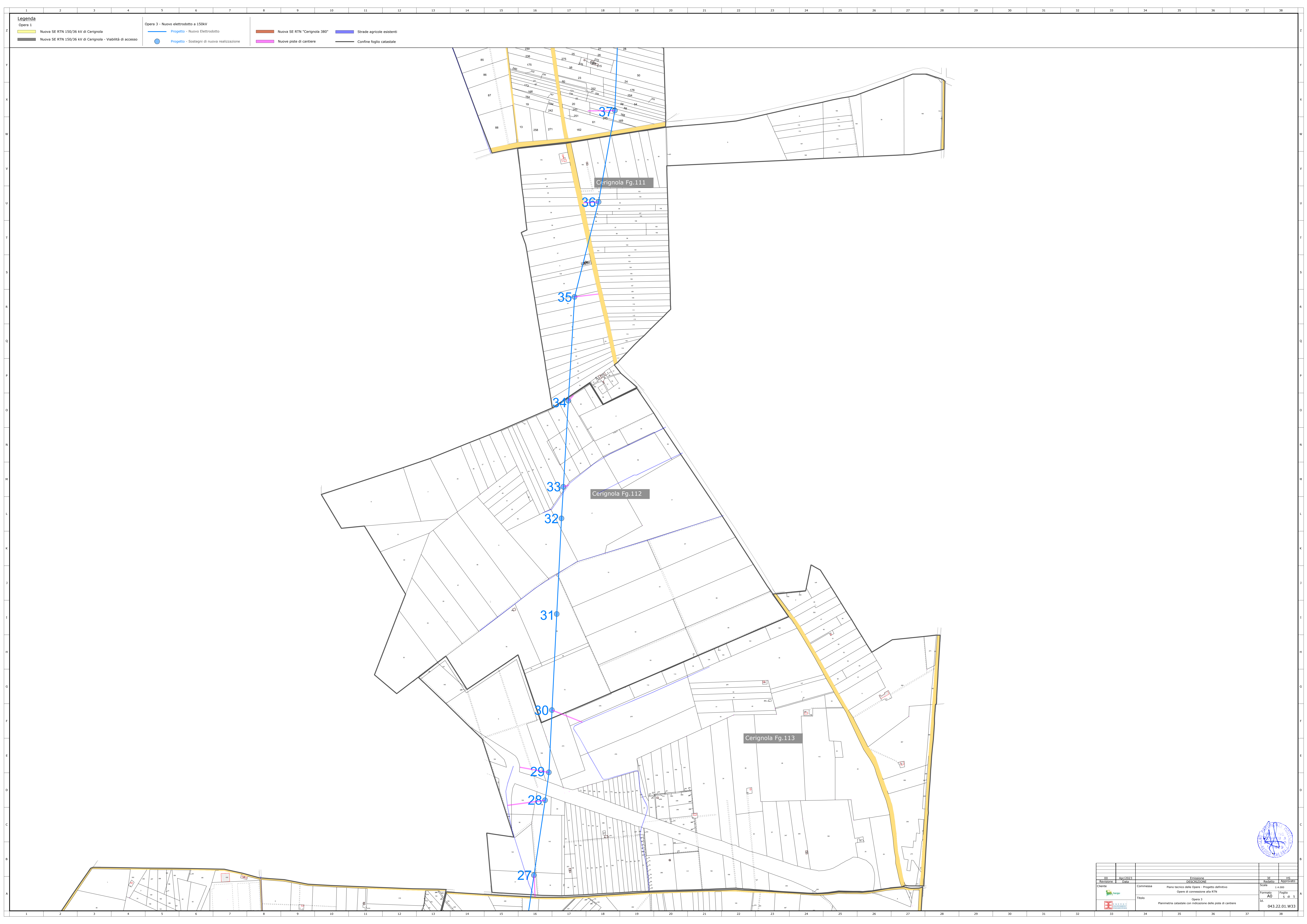
Cerignola Fg.144

Cerignola Fg.143

00	18/07/2023	Emissione	34	115
01		Definitiva	35	115
02			36	115
03			37	115
04			38	115
05			39	115
06			40	115
07			41	115
08			42	115
09			43	115
10			44	115
11			45	115
12			46	115
13			47	115
14			48	115
15			49	115
16			50	115
17			51	115
18			52	115
19			53	115
20			54	115
21			55	115
22			56	115
23			57	115
24			58	115
25			59	115
26			60	115
27			61	115
28			62	115
29			63	115
30			64	115
31			65	115
32			66	115
33			67	115
34			68	115
35			69	115
36			70	115
37			71	115
38			72	115
39			73	115
40			74	115
41			75	115
42			76	115
43			77	115
44			78	115
45			79	115
46			80	115
47			81	115
48			82	115
49			83	115
50			84	115
51			85	115
52			86	115
53			87	115
54			88	115
55			89	115
56			90	115
57			91	115
58			92	115
59			93	115
60			94	115
61			95	115
62			96	115
63			97	115
64			98	115
65			99	115
66			100	115







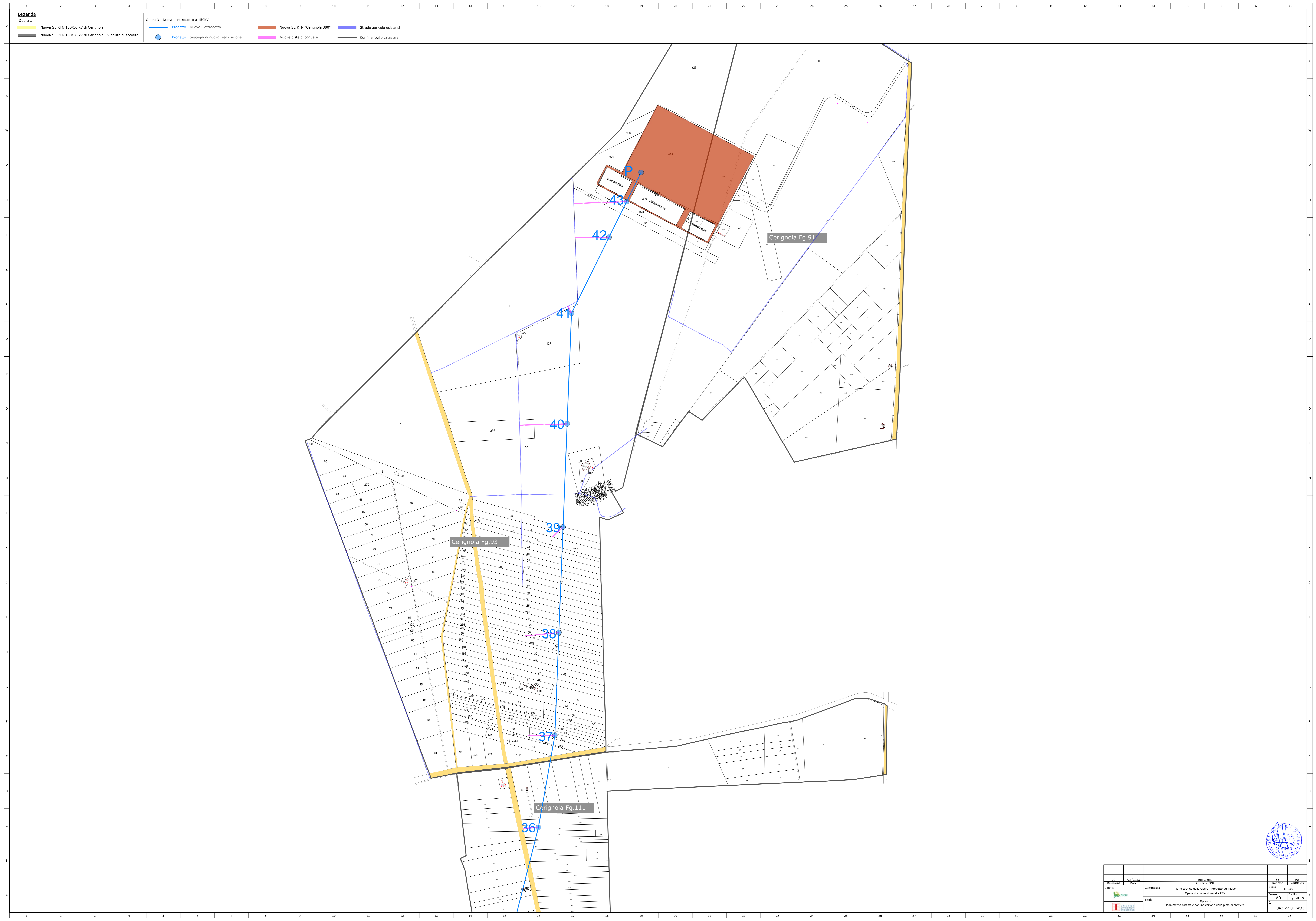
**Legenda**

Nuova SE RTN 150/36 kV di Cerignola	Progetto - Nuovo Elettrodotto	Nuove piste di cantiere	Strade agricole esistenti
Nuova SE RTN 150/36 kV di Cerignola - Viabilità di accesso	Progetto - Sostegni di nuova realizzazione	Confine foglio catastale	

00	18/07/2023	Emissione	36	115
01		Definitiva	36	115
02		Approvata	36	115
03			36	115
04			36	115
05			36	115
06			36	115
07			36	115
08			36	115
09			36	115
10			36	115
11			36	115
12			36	115
13			36	115
14			36	115
15			36	115
16			36	115
17			36	115
18			36	115
19			36	115
20			36	115
21			36	115
22			36	115
23			36	115
24			36	115
25			36	115
26			36	115
27			36	115
28			36	115
29			36	115
30			36	115
31			36	115
32			36	115
33			36	115
34			36	115
35			36	115
36			36	115
37			36	115
38			36	115







Legenda	
Opera 1	Opera 3 - Nuovo elettrodotto a 150kV
Nuova SE RTN 150/36 kV di Cerignola	Progetto - Nuovo Elettrodotto
Nuova SE RTN 150/36 kV di Cerignola - Viabilità di accesso	Progetto - Sostegni di nuova realizzazione
	Nuova SE RTN "Cerignola 380"
	Nuove piste di cantiere
	Strade agricole esistenti
	Confine foglio catastale

00	18/07/2023	Emissione	36	115
01		Definitiva	36	115
02			36	115
03			36	115
04			36	115
05			36	115
06			36	115
07			36	115
08			36	115
09			36	115
10			36	115
11			36	115
12			36	115
13			36	115
14			36	115
15			36	115
16			36	115
17			36	115
18			36	115
19			36	115
20			36	115
21			36	115
22			36	115
23			36	115
24			36	115
25			36	115
26			36	115
27			36	115
28			36	115
29			36	115
30			36	115
31			36	115
32			36	115
33			36	115
34			36	115
35			36	115
36			36	115
37			36	115
38			36	115



Cliente	Commissa	Piano tecnico delle Opere - Progetto definitivo Opere di connessione alla RTN	Scala	1:4.000
	Titolo	Opera 3 Pianimetria catastale con indicazione delle piste di cantiere	Foglio	AO
			6 di 5	
			043.22.01.W33	