



COMUNE DI GRAVINA  
IN PUGLIA



REGIONE PUGLIA



COMUNE DI POGGIORSINI

PROGETTO RELATIVO ALLA COSTRUZIONE ED ESERCIZIO DI UN IMPIANTO DI PRODUZIONE DELL'ENERGIA ELETTRICA DA FONTE FOTOVOLTAICA AVENTE POTENZA IN IMMISSIONE PARI A 117,13 MW E POTENZA MODULI PARI A 140,70 MWp CON RELATIVO COLLEGAMENTO ALLA RETE ELETTRICA - IMPIANTO UBICATO IN AGRO DEI COMUNE DI GRAVINA DI PUGLIA E POGGIORSINI (BA)

ELABORATO

RELAZIONE COMPATIBILITA' PAESAGGISTICA

Livello Prog.	Codice Rintracciabilità	Tipo Doc.	Sez. elaborato	N° Foglio	Tot. Fogli	N° Elaborato	Data	Scala
PD	202001861	RT	RCP	01	141	RCP	31/05/2023	-

REV.	DATA	OGGETTO DELLA MODIFICA	ESEGUITO	VERIFICATO	APPROVATO
00	30/11/2021	PRIMA EMISSIONE	FF	MA	GDM
01	31/05/2023	DOC. INTEGRATIVA RICHIESTE MASE PROT. N. 0050937,CTVA 0003919, MIC 0003979-P	FF	MA	GDM

PROGETTAZIONE



**PROIMA SRL**

C.F. e P.IVA 02245080680

C.so Umberto 590/C

65016 Montesilvano (PE)

Tel. +39 0854.454.053

amministrazione@proimasrl.it - www.proimasrl.it

**PROIMA srl**

C.so Umberto, 590 - TEL 085 - 4454053

Espansione 1 - Ing. C

65015 MONTESILVANO (PE)

P. IVA/ CF 02245080680

(TIMBRO E FIRMA)

TECNICO SPECIALISTA

ARCH. FRANCESCO FERRANTINO

via Francesco Crispi, 55 - Foggia

cell. 347 2608472

(TIMBRO E FIRMA)

SPAZIO RISERVATO AGLI ENTI

RICHIEDENTE




SERTEK 1 S.R.L.

C.F./P.IVA 03231640735

VIALE MAGNA GRECIA 420/A

74121 - TARANTO (TA)

(TIMBRO E FIRMA PER BENESTARE)




		<p><b>PROGETTO RELATIVO ALLA COSTRUZIONE ED ESERCIZIO DI UN IMPIANTO DI PRODUZIONE DELL'ENERGIA ELETTRICA DA FONTE FOTOVOLTAICA AVENTE POTENZA IN IMMISSIONE PARI A 117,13 MW E POTENZA MODULI PARI A 140,70 MWp CON RELATIVO COLLEGAMENTO ALLA RETE ELETTRICA - IMPIANTO UBICATO IN AGRO DEI COMUNE DI GRAVINA DI PUGLIA E POGGIORSINI (BA)</b></p>	
---	---	--	---

## INTEGRAZIONI

### RELAZIONE PAESAGGISTICA






RCP	01	RELAZIONE COMPATIBILITA' PAESAGGISTICA	31/05/2023	1
Documento	REV	Descrizione	Data	Pag.

		<p><b>PROGETTO RELATIVO ALLA COSTRUZIONE ED ESERCIZIO DI UN IMPIANTO DI PRODUZIONE DELL'ENERGIA ELETTRICA DA FONTE FOTOVOLTAICA AVENTE POTENZA IN IMMISSIONE PARI A 117,13 MW E POTENZA MODULI PARI A 140,70 MWp CON RELATIVO COLLEGAMENTO ALLA RETE ELETTRICA - IMPIANTO UBICATO IN AGRO DEI COMUNE DI GRAVINA DI PUGLIA E POGGIORSINI (BA)</b></p>	
---	---	--	---

## Sommario




1	PREMESSA.....	4
2	CRITERI DI REDAZIONE DELLA RELAZIONE .....	5
3	INQUADRAMENTO TERRITORIALE .....	8
4	CARATTERISTICHE PROGETTUALI DELL'INTERVENTO .....	10
4.1	Parco solare .....	10
4.2	Componente agrivoltaica .....	13
4.2.1	Scelta delle colture e progetto di coltivazione .....	14
4.3	Opere elettriche .....	20
4.3.1	Opere elettriche sottostazione utente.....	21
5	ANALISI DEI LIVELLI DI TUTELA .....	23
5.1	Metodologia dello studio e adesione ai criteri del DPCM 12/12/2005.....	23
5.2	LIVELLI DI TUTELA .....	25
5.3.	PIANI REGOLATORI ENTI TERRITORIALI .....	31
5.3.1.	P.R.G. e ZONE AGRICOLE .....	32
5.3.2.	PIANO REGOLATORE GENERALE – POGGIORSINI (BA).....	34
5.3.3.	PIANO REGOLATORE DI Gravina di Puglia (BA) .....	37
5.3	Piano Paesaggistico Territoriale Regionale.....	39
5.4.	Regime vincolistico .....	41
5.4.1.	COMPONENTI IDROGEOLOGICHE .....	41
5.4.2.	COMPONENTI GEOMORFOLOGICHE DI RIFERIMENTO .....	47
5.4.3.	COMPONENTI BOTANICO-VEGETAZIONALI E CONTROLLO PAESAGGISTICO.....	52
5.4.4.	Individuazione delle componenti delle aree protette e dei siti naturalistici e controllo paesaggistico.....	56
5.4.5.	INDIVIDUAZIONE DELLE COMPONENTI CULTURALI E INSEDIATIVE .....	61
5.4.6.	INDIVIDUAZIONE DELLE COMPONENTI DEI VALORI PERCETTIVI E CONTROLLO PAESAGGISTICO .....	76
6	Collocazione dell'area d'intervento nell'ambito territoriale del PPTR .....	78
6.2.	La Fossa Bradanica.....	82
6.2.1.	SEZ. A1 – STRUTTURA IDRO-GEO-MORFOLOGICA .....	82

RCP	01	RELAZIONE COMPATIBILITA' PAESAGGISTICA	31/05/2023	2
Documento	REV	Descrizione	Data	Pag.

		<p><b>PROGETTO RELATIVO ALLA COSTRUZIONE ED ESERCIZIO DI UN IMPIANTO DI PRODUZIONE DELL'ENERGIA ELETTRICA DA FONTE FOTOVOLTAICA AVENTE POTENZA IN IMMISSIONE PARI A 117,13 MW E POTENZA MODULI PARI A 140,70 MWp CON RELATIVO COLLEGAMENTO ALLA RETE ELETTRICA - IMPIANTO UBICATO IN AGRO DEI COMUNE DI GRAVINA DI PUGLIA E POGGIORSINI (BA)</b></p>	
---	---	--	---

6.2.2. SEZ. A2 – STRUTTURA ECOSISTEMICA – AMBIENTALE.....	85
6.2.3. LETTURA IDENTITARIA PATRIMONIALE DI LUNGA DURATA.....	88
6.2.4. I PAESAGGI RURALI.....	99
6.2.5. I PAESAGGI URBANI .....	104
6.2.6. STRUTTURA PERCETTIVA .....	106
6.3. CRITICITA' .....	118
6.3.1 INTERPRETAZIONE IDENTITARIA E STATUTARIA.....	120
6.3.2. FIGURA TERRITORIALE 6.2/ LA FOSSA BRADANICA .....	121
7.VERIFICA DELLA CONGRUITA' E COMPATIBILITA' PAESAGGISTICA DEL PROGETTO.....	132
7.1 VERIFICA DI QUALITÀ E CRITICITÀ PAESAGGISTICHE.....	133
7.2.1. Ulteriori considerazioni sulla congruità del progetto .....	135
8 CONCLUSIONI.....	138

<b>RCP</b>	<b>01</b>	<b>RELAZIONE COMPATIBILITA' PAESAGGISTICA</b>	<b>31/05/2023</b>	<b>3</b>
Documento	REV	Descrizione	Data	Pag.

		<p>PROGETTO RELATIVO ALLA COSTRUZIONE ED ESERCIZIO DI UN IMPIANTO DI PRODUZIONE DELL'ENERGIA ELETTRICA DA FONTE FOTOVOLTAICA AVENTE POTENZA IN IMMISSIONE PARI A 117,13 MW E POTENZA MODULI PARI A 140,70 MWp CON RELATIVO COLLEGAMENTO ALLA RETE ELETTRICA - IMPIANTO UBICATO IN AGRO DEI COMUNI DI GRAVINA DI PUGLIA E POGGIORSINI (BA)</p>	
---	---	---	---

## 1.0 PREMESSA

La presente relazione è redatta ai sensi dell'art. 146 comma 3 del D.Lgs 42/04 "Codice dei Beni e del Paesaggio", costituisce la Relazione Paesaggistica allegata allo Studio d'Impatto Ambientale per il progetto definitivo relativo alla costruzione di un nuovo impianto fotovoltaico denominato "**Poggiorsini – Gravina di Puglia**", elaborato dalla società **Proima srl** e situato in un'area agricola localizzata nei comuni di Gravina di Puglia e Poggiorsini, in provincia di Bari.

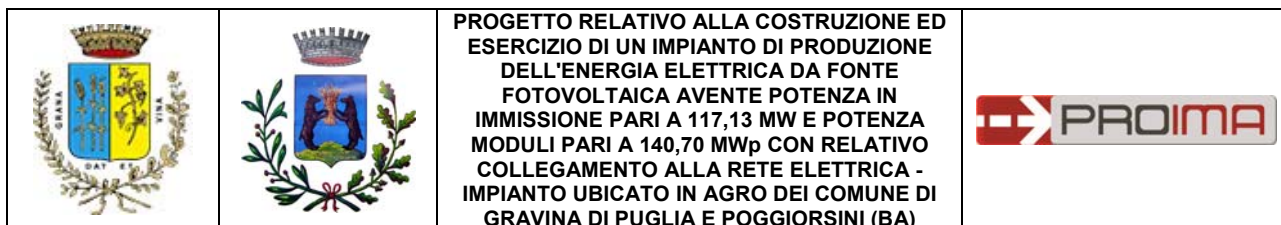
Il parco agrivoltaico che si intende realizzare avrà una potenza elettrica di picco circa pari a 140,70 MW e verrà installato su un terreno di estensione circa 200 ha.

Tale relazione paesaggistica è stata redatta al fine di esporre gli elementi necessari alla verifica della compatibilità paesaggistica dell'impianto fotovoltaico in oggetto e fornire dunque l'analisi dell'inserimento nel paesaggio delle opere a progetto, in conformità con quanto richiesto dall'allegato 4 al D.M. del 10 settembre 2010 "Linee guida per l'autorizzazione degli impianti alimentati da fonti rinnovabili".

La suddetta relazione contiene i contenuti previsti dal Decreto del Presidente del Consiglio dei Ministri 12 dicembre 2005 ("Individuazione della documentazione necessaria alla verifica della compatibilità paesaggistica degli interventi proposti, ai sensi dell'articolo 146, comma 3, del Codice dei beni culturali e del paesaggio di cui al decreto legislativo 22 gennaio 2004, n. 42").

Il presente documento, attraverso l'analisi del contesto territoriale interessato dall'intervento, ne individua puntualmente gli elementi di valore, e se presenti di degrado ed evidenza, attraverso una corretta descrizione delle caratteristiche dell'intervento, gli impatti sul paesaggio, nonché gli elementi di mitigazione e di compensazione necessari, **al fine di verificare la conformità dell'intervento proposto alle prescrizioni contenute nella pianificazione territoriale-urbanistica e nel regime vincolistico.**

RCP	01	RELAZIONE COMPATIBILITA' PAESAGGISTICA	31/05/2023	4
Documento	REV	Descrizione	Data	Pag.



Al fine di comprendere l'analisi si richiama la definizione di paesaggio e in particolare la Convenzione Europea del Paesaggio sottoscritta dai Paesi Europei nel Luglio 2000 e ratificata a Gennaio 2006. Tale Convenzione promuove l'adozione di politiche di salvaguardia, gestione e pianificazione dei paesaggi europei, intendendo per paesaggio il complesso degli ambiti naturali, rurali, urbani e periurbani, terrestri, acque interne e marine, eccezionali, ordinari e degradati (art. 2).




Il paesaggio è riconosciuto giuridicamente come "...componente essenziale del contesto di vita delle popolazioni, espressione della diversità del loro comune patrimonio culturale e naturale e fondamento della loro identità...". Risulta quindi che la nozione di paesaggio, apparentemente chiara nel linguaggio comune, e in realtà carica di molteplici significati in ragione dei diversi ambiti disciplinari nei quali viene impiegata. Tale concetto risulta fondamentale per il caso in esame, in ragione delle relazioni con l'ambiente circostante che questo tipo di opere può instaurare. I contenuti di tale relazione sono la base essenziale su cui fondare la verifica della compatibilità paesaggistica degli interventi, ai sensi dell'art.146, comma 5, del Codice.

**Le informazioni e le immagini riportate nella presente relazione e riferite alla pianificazione regionale sono state reperite dai documenti e dalla cartografia del PPTR della Regione Puglia disponibili su [sit.puglia.it](http://sit.puglia.it).**

## 2.0 CRITERI DI REDAZIONE DELLA RELAZIONE

Al fine di verificare la compatibilità delle opere con le prescrizioni presenti all'interno dei piani paesaggistici, territoriali e urbanistici vigenti e la coerenza con gli obiettivi di qualità paesaggistica, come anticipato in precedenza, è stata redatta la presente relazione secondo le finalità, i criteri e i contenuti individuati dal DPCM 12/12/2005. In particolare, l'allegato al DPCM 12/12/2005, individua:

RCP	01	RELAZIONE COMPATIBILITA' PAESAGGISTICA	31/05/2023	5
Documento	REV	Descrizione	Data	Pag.

		<p>PROGETTO RELATIVO ALLA COSTRUZIONE ED ESERCIZIO DI UN IMPIANTO DI PRODUZIONE DELL'ENERGIA ELETTRICA DA FONTE FOTOVOLTAICA AVENTE POTENZA IN IMMISSIONE PARI A 117,13 MW E POTENZA MODULI PARI A 140,70 MWp CON RELATIVO COLLEGAMENTO ALLA RETE ELETTRICA - IMPIANTO UBICATO IN AGRO DEI COMUNE DI GRAVINA DI PUGLIA E POGGIORSINI (BA)</p>	
---	---	---	---

1. Finalità della relazione paesaggistica:

La “Relazione paesaggistica” correda l'istanza di autorizzazione paesaggistica congiuntamente al progetto dell'intervento che si propone di realizzare ed alla relazione di progetto. **I contenuti della relazione paesaggistica costituiscono gli elementi necessari alla verifica della compatibilità paesaggistica dell'intervento, con riferimento ai contenuti, direttive, prescrizioni e ogni altra indicazione del Piano Paesaggistico d'Ambito lì dove vigente;**

2. Criteri per la redazione della relazione paesaggistica:

La relazione dovrà dar conto sia dello stato dei luoghi (contesto paesaggistico e area di intervento) prima dell'esecuzione delle opere previste, sia delle caratteristiche progettuali dell'intervento, **nonché rappresentare nel modo più chiaro ed esaustivo possibile lo stato dei luoghi dopo l'intervento;**

3. Contenuti per la sua redazione:

a) Contenuti della relazione paesaggistica:

- Documentazione tecnica generale;
- Documentazione tecnica di valutazione;




b) Documentazione relativa a tipologie di interventi od opere di grande impegno

territoriale:

- Interventi e/o opere a carattere areale;
- Interventi e/o opere a carattere lineare o a rete.

Al comma 2 dell'allegato al DPCM 12/12/2005 si prescrive che la documentazione prodotta per la

RCP	01	RELAZIONE COMPATIBILITA' PAESAGGISTICA	31/05/2023	6
Documento	REV	Descrizione	Data	Pag.

		<p><b>PROGETTO RELATIVO ALLA COSTRUZIONE ED ESERCIZIO DI UN IMPIANTO DI PRODUZIONE DELL'ENERGIA ELETTRICA DA FONTE FOTOVOLTAICA AVENTE POTENZA IN IMMISSIONE PARI A 117,13 MW E POTENZA MODULI PARI A 140,70 MWp CON RELATIVO COLLEGAMENTO ALLA RETE ELETTRICA - IMPIANTO UBICATO IN AGRO DEI COMUNE DI GRAVINA DI PUGLIA E POGGIORSINI (BA)</b></p>	
---	---	--	---

domanda di autorizzazione paesaggistica debba indicare:

- Lo stato attuale del bene paesaggistico interessato;
- Gli elementi di valore paesaggistico in esso presenti, nonché le eventuali presenze di beni culturali tutelati dalla parte II del Codice;
- Gli impatti sul paesaggio delle trasformazioni proposte;
- Gli elementi di mitigazione e compensazione necessari.




E debba verificare:

- La compatibilità rispetto ai valori paesaggistici riconosciuti dal vincolo;
- La congruità con i criteri di gestione dell'area;
- La coerenza con gli obiettivi di qualità paesaggistica.

<b>Nello specifico, dunque, la presente relazione è così strutturata:</b>				
Capitolo 2: Criteri di redazione della relazione;				
Capitolo 3: Inquadramento territoriale;				
Capitolo 4: Caratteristiche progettuali dell'intervento;				
Capitolo 5: Analisi dei livelli di tutela dello stato attuale;				

<b>RCP</b>	<b>01</b>	<b>RELAZIONE COMPATIBILITA' PAESAGGISTICA</b>	<b>31/05/2023</b>	<b>7</b>
Documento	REV	Descrizione	Data	Pag.



		<p><b>PROGETTO RELATIVO ALLA COSTRUZIONE ED ESERCIZIO DI UN IMPIANTO DI PRODUZIONE DELL'ENERGIA ELETTRICA DA FONTE FOTOVOLTAICA AVENTE POTENZA IN IMMISSIONE PARI A 117,13 MW E POTENZA MODULI PARI A 140,70 MWp CON RELATIVO COLLEGAMENTO ALLA RETE ELETTRICA - IMPIANTO UBICATO IN AGRO DEI COMUNE DI GRAVINA DI PUGLIA E POGGIORSINI (BA)</b></p>	
---	---	--	---

Capitolo 6: Caratteri dell'ambito e del contesto paesaggistico;
Capitolo 7: Verifica di compatibilità dell'intervento rispetto ai caratteri del paesaggio;
Capitolo 8: Conclusioni.




### 3.0 INQUADRAMENTO TERRITORIALE



L'area in cui verrà installato l'impianto fotovoltaico in progetto, è ubicata tra i comuni di Poggiorsini (BA), e Gravina di puglia (BA). La superficie interessata è sostanzialmente pianeggiante con una quota altimetrica media di 460 metri. In totale le superfici delle aree di progetto ammontano a circa 200 ha.

Il parco fotovoltaico avrà una potenza elettrica di picco circa pari a 140,70 MW, grazie all'installazione di 195.426moduli da 720Wp. Tali moduli verranno montati su strutture di sostegno ad inseguimento automatico monoassiale (trackers monoassiali), aventi configurazione "2 Portrait" e formati ognuno da 81 moduli.

<b>RCP</b>	<b>01</b>	<b>RELAZIONE COMPATIBILITA' PAESAGGISTICA</b>	<b>31/05/2023</b>	<b>8</b>
Documento	REV	Descrizione	Data	Pag.




		<p>PROGETTO RELATIVO ALLA COSTRUZIONE ED ESERCIZIO DI UN IMPIANTO DI PRODUZIONE DELL'ENERGIA ELETTRICA DA FONTE FOTOVOLTAICA AVENTE POTENZA IN IMMISSIONE PARI A 117,13 MW E POTENZA MODULI PARI A 140,70 MWp CON RELATIVO COLLEGAMENTO ALLA RETE ELETTRICA - IMPIANTO UBICATO IN AGRO DEI COMUNE DI GRAVINA DI PUGLIA E POGGIORSINI (BA)</p>	
---	---	---	---

L'energia prodotta dall'impianto verrà convogliato nella rete di trasmissione nazionale mediante la costruzione di un cavidotto interrato in Media Tensione (MT), che sarà costruito sotto strade attualmente esistenti -SP8- SS655- e che collegherà l'impianto con la **Stazione elettrica Terna 380/150 kV denominata "Genzano" a circa 17 km dall'area progetto.**



Figura 1 Parco agrivoltaico connessione alla stazione Terna "Genzano"

RCP	01	RELAZIONE COMPATIBILITA' PAESAGGISTICA	31/05/2023	9
Documento	REV	Descrizione	Data	Pag.

		<p>PROGETTO RELATIVO ALLA COSTRUZIONE ED ESERCIZIO DI UN IMPIANTO DI PRODUZIONE DELL'ENERGIA ELETTRICA DA FONTE FOTOVOLTAICA AVENTE POTENZA IN IMMISSIONE PARI A 117,13 MW E POTENZA MODULI PARI A 140,70 MWp CON RELATIVO COLLEGAMENTO ALLA RETE ELETTRICA - IMPIANTO UBICATO IN AGRO DEI COMUNE DI GRAVINA DI PUGLIA E POGGIORSINI (BA)</p>	
---	---	---	---

## 4.0 CARATTERISTICHE PROGETTUALI DELL'INTERVENTO

Si descrivono nel seguito le caratteristiche principali dell'intervento, utili alla comprensione della relazione paesaggista, e si trascurano i dettagli tecnici, per i quali si rimanda alle relazioni di dettaglio allegate allo Studio d'Impatto Ambientale. Di seguito si suddivide l'intervento in esame in due sezioni: il parco solare e le opere elettriche ad esso correlate.




### 4.1 Parco solare

Il parco solare sarà costituito da 20.280 moduli fotovoltaici ciascuno di potenza 720 Wp, per un totale di 140,70 MW di picco. Detti moduli saranno disposti su sistemi di inseguimento solare monoassiale. Tale sistema consente la rotazione dei moduli fotovoltaici ad essi ancorati intorno ad un unico asse orizzontale permettendo l'inseguimento del sole nell'arco della giornata ed aumentando quindi la produzione energetica dell'impianto fotovoltaico. Complessivamente sono stati posizionati 3.887 tracker. L'impianto sarà suddiviso in 7 sottocampi fotovoltaici, ognuno con propri inverter e trasformatori da circa 5,00 MVA ciascuno.

Le stazioni di trasformazione, saranno realizzate su basamenti impermeabilizzati al fine di prevenire ogni forma di riversamento di inquinanti sul terreno; inoltre, saranno tinteggiate con colori adatti al contesto naturalistico dei luoghi e dove previsto in relazione alla tipologia di manufatto, dotati di impianto antincendio. Tutto l'impianto sarà delimitato da una recinzione continua in maglia metallica poligonale plastificata lungo tutto il perimetro, alta circa 2,5 metri e tale da offrire una notevole protezione da eventuali atti vandalici. Questa rete sarà fissata a dei paletti di sostegno a T metallico, ancorati mediante un plinto di calcestruzzo di dimensione 40x40x40 cm.

Esternamente alla rete metallica è prevista la piantumazione di una fascia mitigativa arborea atta a schermare ulteriormente la vista dei moduli fotovoltaici. Tale fascia mitigativa, visto il contesto territoriale, consisterà in una fascia di essenze vegetali arboree, arbustive

RCP	01	RELAZIONE COMPATIBILITA' PAESAGGISTICA	31/05/2023	10
Documento	REV	Descrizione	Data	Pag.

		<b>PROGETTO RELATIVO ALLA COSTRUZIONE ED ESERCIZIO DI UN IMPIANTO DI PRODUZIONE DELL'ENERGIA ELETTRICA DA FONTE FOTOVOLTAICA AVENTE POTENZA IN IMMISSIONE PARI A 117,13 MW E POTENZA MODULI PARI A 140,70 MWp CON RELATIVO COLLEGAMENTO ALLA RETE ELETTRICA - IMPIANTO UBICATO IN AGRO DEI COMUNE DI GRAVINA DI PUGLIA E POGGIORSINI (BA)</b>	
---	---	---	---




formata da COLTURE IDONEE GIA' PRESENTI NEL TERRITORIO, meglio specificate nel capitolo della componente agrivoltaica.

Inoltre, verrà installato un sistema di videosorveglianza montato su pali di acciaio zincato fissati al suolo con plinto di fondazione in calcestruzzo.

Nella seguente tabella si riepilogano le principali caratteristiche dell'impianto:

Principali caratteristiche dell'impianto	
Nome impianto	Poggiorsini – Gravina di Puglia
Comune (provincia)	Poggiorsini – Gravina (BA)
Coordinate	Lat, 40°52'18.33"N Long. 16°16'24.81"E
Sup. Impianto lorda	circa 200 ha
Potenza nominale (CC)	140.700 kWp
Potenza nominale (CA)	136.800 kW
Tensione di sistema (CC)	997 Vdc
Punto di connessione	SSE "Banzi" Genzano (tramite sottostazione elettrica di trasformazione MT/AT)
Regime di esercizio	cessione totale
Potenza in immissione richiesta	117.130 kWp
Tipologia impianto	Strutture ad inseguimento solare monoassiale

RCP	01	RELAZIONE COMPATIBILITA' PAESAGGISTICA	31/05/2023	11
Documento	REV	Descrizione	Data	Pag.




		<b>PROGETTO RELATIVO ALLA COSTRUZIONE ED ESERCIZIO DI UN IMPIANTO DI PRODUZIONE DELL'ENERGIA ELETTRICA DA FONTE FOTOVOLTAICA AVENTE POTENZA IN IMMISSIONE PARI A 117,13 MW E POTENZA MODULI PARI A 140,70 MWp CON RELATIVO COLLEGAMENTO ALLA RETE ELETTRICA - IMPIANTO UBICATO IN AGRO DEI COMUNE DI GRAVINA DI PUGLIA E POGGIORSINI (BA)</b>	
---	---	---	---

Moduli	195.426 moduli in silicio monocristallino 720Wp
Inverter	N. 30 inverter centralizzati da 4.800 kVa
Tilt 0°	
Tipologia tracker	n.3.887 in configurazione da 2x28 o 2x14 moduli "portrait"
Azimuth	Est/ovest -60°/60°
Cabine	30 cabine di trasformazione, 4 cabine di smistamento+ 1 di smistamento generale verso SSE RTN

Inoltre, è importante sottolineare che tale impianto appartiene alla tipologia definita "retrofit" all'art. 2, comma 6, lettera c, del Decreto A.R.T.A. del 17/05/2006, in quanto "installato su strutture facilmente rimovibili, ricadente nella specie in zone classificate verde agricolo, che non necessitano di fondazioni e che non modificano in maniera permanente l'assetto morfologico, geologico ed idrogeologico del sito d'installazione". Il terreno di sedime è idoneo all'utilizzo delle strutture retrofit, quali elementi di ancoraggio delle strutture di sostegno dei moduli fotovoltaici, in quanto si presenta pressoché stabile e tabulare, ha una buona capacità portante, per cui si può escludere il verificarsi di dissesti gravitativi che potrebbero pregiudicare l'integrità delle opere da realizzare.

Il parco fotovoltaico in oggetto garantirà la produzione di circa 1490 kWh annui per ogni kW installato, per un totale di circa 189.445 MWh all'anno (software PVsyst). Grazie a ciò, considerando una vita utile di 30 anni, la costruzione di questo impianto permetterà di evitare l'emissione in atmosfera di circa 2.404.052 tonnellate di biossido di carbonio, contribuendo alla riduzione di gas serra emessi e al raggiungimento degli obiettivi fissati a livello europeo al 2030.

<b>RCP</b>	<b>01</b>	<b>RELAZIONE COMPATIBILITA' PAESAGGISTICA</b>	<b>31/05/2023</b>	<b>12</b>
Documento	REV	Descrizione	Data	Pag.

		<p><b>PROGETTO RELATIVO ALLA COSTRUZIONE ED ESERCIZIO DI UN IMPIANTO DI PRODUZIONE DELL'ENERGIA ELETTRICA DA FONTE FOTOVOLTAICA AVENTE POTENZA IN IMMISSIONE PARI A 117,13 MW E POTENZA MODULI PARI A 140,70 MWp CON RELATIVO COLLEGAMENTO ALLA RETE ELETTRICA - IMPIANTO UBICATO IN AGRO DEI COMUNE DI GRAVINA DI PUGLIA E POGGIORSINI (BA)</b></p>	
---	---	--	---

L'impianto al termine della vita utile, prevista di 30 anni, verrà smesso e il terreno verrà lasciato in pristino stato.

Si sottolinea, che non essendo presenti fondazioni in calcestruzzo per i pali di sostegno dei tracker fotovoltaici, non sarà necessario procedere a nessuna demolizione di fondazioni. L'impianto fotovoltaico al termine della vita utile, prevista di 30 anni, dovrà essere adeguatamente rimosso, al fine di ripristinare le condizioni del terreno preesistenti.

La sistemazione dei luoghi sarà concordata con gli enti interessati e comunque, in assenza di richieste specifiche, si provvederà al ripristino allo stato ante operam. Si procederà dunque allo smantellamento dell'impianto, alla demolizione delle opere, alla rimozione delle reti interrato ed alla stesa del terreno vegetale così come meglio descritto nel Piano di dismissione allegato allo studio.




## 4.2 Componente agrovoltaica

Parte integrante del progetto è la componente agrovoltaica.

L'agrovoltaico integra il fotovoltaico nell'attività agricola con installazioni solari che permettono al proponente di produrre energia e al contempo di continuare le colture agricole o l'allevamento di animali. Si tratta di una forma di convivenza particolarmente interessante per la decarbonizzazione del sistema energetico, ma anche per la sostenibilità del sistema agricolo e la redditività a lungo termine di piccole e medie aziende del settore. In termini di opportunità, lo sviluppo dell'agro-fotovoltaico consente il recupero di terreni non coltivati e agevola l'innovazione nei processi agricoli sui terreni in uso. Inoltre, contribuisce alla necessità di invertire il trend attuale, che vede la perdita di oltre 100.000 ha di superficie agricola all'anno a causa della crescente desertificazione. Si tratta quindi di un sistema di sinergia, tra colture agricole e pannelli fotovoltaici, con le seguenti caratteristiche:

- riduzione dei consumi idrici grazie all'ombreggiamento dei moduli;
- minore degradazione dei suoli e conseguente miglioramento delle rese agricole;

RCP	01	RELAZIONE COMPATIBILITA' PAESAGGISTICA	31/05/2023	13
Documento	REV	Descrizione	Data	Pag.

		<p>PROGETTO RELATIVO ALLA COSTRUZIONE ED ESERCIZIO DI UN IMPIANTO DI PRODUZIONE DELL'ENERGIA ELETTRICA DA FONTE FOTOVOLTAICA AVENTE POTENZA IN IMMISSIONE PARI A 117,13 MW E POTENZA MODULI PARI A 140,70 MWp CON RELATIVO COLLEGAMENTO ALLA RETE ELETTRICA - IMPIANTO UBICATO IN AGRO DEI COMUNE DI GRAVINA DI PUGLIA E POGGIORSINI (BA)</p>	
---	---	---	---




- risoluzione del “conflitto” tra differenti usi dei terreni (per coltivare o per produrre energia);
- possibilità di far pascolare il bestiame e far circolare i trattori sotto le fila di pannelli o tra le fila di pannelli, secondo le modalità di installazione con strutture orizzontali o verticali, avendo cura di mantenere un’adeguata distanza tra le fila e un’adeguata altezza dal livello del suolo. Diversi sono i vantaggi del creare nuove imprese agro-energetiche sviluppando in armonia impianti fotovoltaici nel contesto agricolo, ossia:
  - Innovazione dei processi agricoli rendendoli ecosostenibili e maggiormente competitivi;
  - riduzione dell’evaporazione dei terreni e recupero delle acque meteoriche;
  - introduzione di comunità agro-energetiche per distribuire benefici economici ai cittadini e alle imprese del territorio;
  - crescita occupazionale coniugando produzione di energia rinnovabile ad agricoltura e pastorizia;
  - recupero di parte dei terreni agricoli abbandonati permettendo il raggiungimento degli obiettivi di decarbonizzazione.

La progettazione dell’impianto agrovoltaico in oggetto ha richiesto competenze trasversali, dall’ingegneria all’agronomia. Al momento non esiste uno standard di sviluppo ma ci sono diverse variabili che vanno analizzate: la situazione locale, il tipo di coltura, il terreno, la latitudine, la conformazione del territorio, etc. Nella prima fase il progetto del sistema agrovoltaico ha tenuto in considerazione la tipologia di struttura, l’altezza e le caratteristiche, la tipologia di moduli, la distanza fra i moduli, la percentuale di ombreggiamento attesa, la tipicità agronomica locale.

#### 4.2.1 Scelta delle colture e progetto di coltivazione

La tipologia di prodotti coltivati, e le relative tecniche di coltivazione, garantiranno sia il corretto funzionamento dell’impianto fotovoltaico che la piena produttività delle colture realizzate.

RCP	01	RELAZIONE COMPATIBILITA' PAESAGGISTICA	31/05/2023	14
Documento	REV	Descrizione	Data	Pag.

		<p>PROGETTO RELATIVO ALLA COSTRUZIONE ED ESERCIZIO DI UN IMPIANTO DI PRODUZIONE DELL'ENERGIA ELETTRICA DA FONTE FOTOVOLTAICA AVENTE POTENZA IN IMMISSIONE PARI A 117,13 MW E POTENZA MODULI PARI A 140,70 MWp CON RELATIVO COLLEGAMENTO ALLA RETE ELETTRICA - IMPIANTO UBICATO IN AGRO DEI COMUNE DI GRAVINA DI PUGLIA E POGGIORSINI (BA)</p>	
---	---	---	---

È chiaro che l'utilizzo del suolo ai fini agricoli non avrà ripercussioni sulla produzione dell'impianto fotovoltaico. Anzi, permetterà di creare competizione alle infestanti e mantenere l'ecosistema terreno in una situazione ottimale, poiché le specie coltivate sono considerate colture miglioratrici, dal momento che apportano sostanza organica al suolo.

Per la definizione del piano colturale sono state valutate diverse tipologie di colture compatibili con il territorio, facendo una distinzione tra:

- le **aree coltivabili di interfila;**
- le **aree della fascia arborea perimetrale;**
- le **aree di compensazione e mitigazione.**

#### 4.2.2. Colture praticabili tra le interfile

In prima battuta si è fatta una valutazione se orientarsi verso colture ad elevato grado di meccanizzazione oppure verso colture ortive e/o floreali. Queste ultime sono state però considerate poco adatte per la coltivazione tra le interfile dell'impianto fotovoltaico per i seguenti motivi:




- necessitano di molte ore di esposizione diretta alla luce;
- richiedono l'impiego di molta manodopera specializzata;
- hanno un fabbisogno idrico elevato;
- la gestione della difesa fitosanitaria è molto complessa.

Ci si è orientati pertanto verso colture ad elevato grado di meccanizzazione o del tutto meccanizzate (considerata anche l'estensione dell'area) quali:

- a) Copertura con manto erboso
- b) Colture da foraggio
- c) Colture aromatiche e officinali
- d) Colture arboree intensive (fascia perimetrale)

RCP	01	RELAZIONE COMPATIBILITA' PAESAGGISTICA	31/05/2023	15
Documento	REV	Descrizione	Data	Pag.



		<p>PROGETTO RELATIVO ALLA COSTRUZIONE ED ESERCIZIO DI UN IMPIANTO DI PRODUZIONE DELL'ENERGIA ELETTRICA DA FONTE FOTOVOLTAICA AVENTE POTENZA IN IMMISSIONE PARI A 117,13 MW E POTENZA MODULI PARI A 140,70 MWp CON RELATIVO COLLEGAMENTO ALLA RETE ELETTRICA - IMPIANTO UBICATO IN AGRO DEI COMUNE DI GRAVINA DI PUGLIA E POGGIORSINI (BA)</p>	
---	---	---	---

e) Cereali e leguminose da granella.

#### 4.2.3. Colture arboree della fascia perimetrale

E' stata condotta una valutazione preliminare su quali colture impiantare lungo la fascia arborea perimetrale di complessivi m 20.080 così suddivisa:

- Area perimetrale (verde) m 13580 fascia perimetrale larga circa m 4 che comprende la recinzione per una superficie di Ha 5,43, circa;
- Area perimetrale di mitigazione (gialla) m 6500 fascia perimetrale larga circa m 5 che comprende la recinzione per una superficie di Ha 3,25, circa;
- Area di compensazione ecologica (rossa) di superficie complessiva di Ha 10,00 circa;

Per l'area perimetrale verde, identificata come fascia perimetrale si sono ipotizzate diverse specie:

**Olivastro** (o olivo selvatico), tradizionalmente utilizzato in Puglia come pianta perimetrale, ma di dimensioni ridotte e del tutto improduttivo;




**Olivo tradizionale**, certamente adatto all'aera, ma dalla crescita lenta, pertanto poco produttivo nei primi 8 anni dall'impianto; la coltura, è già presente in piccole aree nel comune di Poggiorsini pertanto, potrebbe essere riutilizzata.

**Mandorlo selvatico** (*Prunus webbii* Spach), pianta tipica della zona ma non produttiva, altamente rustica, presente nei pascoli naturali ;

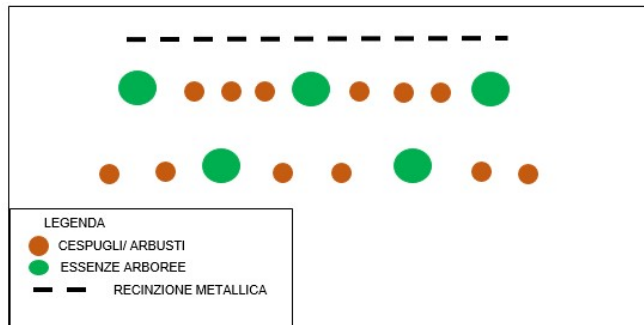
**Mandorlo coltivato** (*Amygdalus communis* L.) pianta tipica della zona, già presente nel corpo n.3 di Poggiorsini, altamente rustica che non necessita di irrigazione.

il **Prugnolo** (*Prunus spinosa* spp pianta tipica della zona, già presente nel corpo n.3 di Poggiorsini, altamente rustica che non necessita di irrigazione.

RCP	01	RELAZIONE COMPATIBILITA' PAESAGGISTICA	31/05/2023	16
Documento	REV	Descrizione	Data	Pag.

		<p>PROGETTO RELATIVO ALLA COSTRUZIONE ED ESERCIZIO DI UN IMPIANTO DI PRODUZIONE DELL'ENERGIA ELETTRICA DA FONTE FOTOVOLTAICA AVENTE POTENZA IN IMMISSIONE PARI A 117,13 MW E POTENZA MODULI PARI A 140,70 MWp CON RELATIVO COLLEGAMENTO ALLA RETE ELETTRICA - IMPIANTO UBICATO IN AGRO DEI COMUNE DI GRAVINA DI PUGLIA E POGGIORSINI (BA)</p>	
---	---	---	---

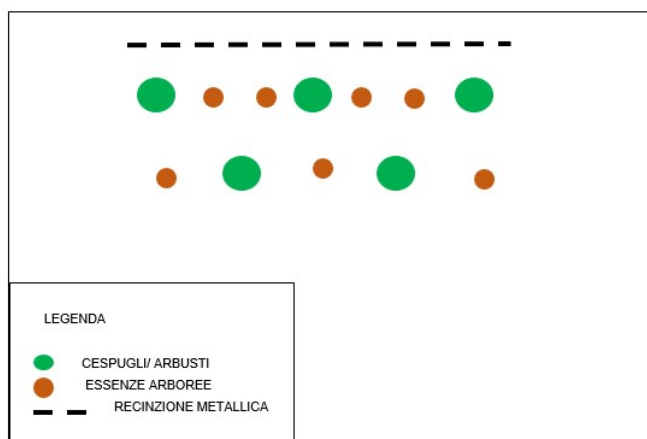
**Lentisco e Biancospino**, molto belle esteticamente ed ampiamente utilizzate come piante perimetrali in tutta Italia, adatte come recinzioni naturali con una discreta fioritura e non troppo alte, anch'esse presenti in pascoli naturali tipici






#### 4.2.4. Colture nelle aree di compensazione ecologica e di mitigazione

Le aree riportate in giallo pari m 6500 lineari, larghe mediamente m 5 per una superficie complessiva di 32500 mq sono quelle che verranno utilizzate per aree di mitigazione ecologica che serviranno anche da barriera verde come schermo visivo dalle strade di accesso ai fondi.

Le specie utilizzate saranno i Carrubi, Lentischi, Olivastri e Mandorli nel rispetto della flora tipica della zona della murgia.



RCP	01	RELAZIONE COMPATIBILITA' PAESAGGISTICA	31/05/2023	17
Documento	REV	Descrizione	Data	Pag.

		<p><b>PROGETTO RELATIVO ALLA COSTRUZIONE ED ESERCIZIO DI UN IMPIANTO DI PRODUZIONE DELL'ENERGIA ELETTRICA DA FONTE FOTOVOLTAICA AVENTE POTENZA IN IMMISSIONE PARI A 117,13 MW E POTENZA MODULI PARI A 140,70 MWp CON RELATIVO COLLEGAMENTO ALLA RETE ELETTRICA - IMPIANTO UBICATO IN AGRO DEI COMUNE DI GRAVINA DI PUGLIA E POGGIORSINI (BA)</b></p>	
---	---	--	---

#### 4.2.5. Postazioni per apicoltura

L'attività apistica, regolata dalla L 313/2004, è attività agricola a tutti gli effetti ed è inoltre considerata un'attività di "interesse pubblico".

L'insediamento apistico costituirebbe infatti un importante elemento di valore ecosistemico volto a favorire l'impollinazione delle colture agrarie presenti nella zona.




Nello specifico, l'attività apistica proposta persegue i seguenti obiettivi:

- significativo miglioramento della biodiversità ambientale contribuendo ad arricchire lo spettro floristico del sito;
- potenziamento dell'interazione fra le componenti dell'ecosistema locale in un sito storicamente degradato e semplificato dal punto di vista ecologico;
- contribuire a diffondere ed affermare sul territorio l'ape italiana (*Apis mellifera ligustica* Spinola).

Il potenziale mellifero è una misura dell'importanza nettarifera di una specie e si calcola considerando la quantità media di nettare secreto da un fiore in 24 ore, la sua concentrazione zuccherina, la durata di vita del fiore e il numero medio di fiori per unità di superficie o (nel caso di alberi) per pianta.

Considerando un potenziale mellifero medio di 300 kg ad ettaro, pensando di mettere mediamente 10 arnie ad ettaro nelle aree opportune, si possono installare oltre 300 alveari, ovvero la consistenza di una azienda apistica media. Tenuto conto che ogni arnia produce mediamente 30 kg di miele, prendendo come riferimento i 30 ha a disposizione (fascia limitrofa al bosco), si può ottenere una produzione di circa 9 tonnellate di miele. Il prezzo medi di vendita del miele grezzo si aggira intorno ai 6 Euro/kg, ottenendo così una PLV di 54.000,00 Euro.




RCP	01	RELAZIONE COMPATIBILITA' PAESAGGISTICA	31/05/2023	18
Documento	REV	Descrizione	Data	Pag.

		<p>PROGETTO RELATIVO ALLA COSTRUZIONE ED ESERCIZIO DI UN IMPIANTO DI PRODUZIONE DELL'ENERGIA ELETTRICA DA FONTE FOTOVOLTAICA AVENTE POTENZA IN IMMISSIONE PARI A 117,13 MW E POTENZA MODULI PARI A 140,70 MWp CON RELATIVO COLLEGAMENTO ALLA RETE ELETTRICA - IMPIANTO UBICATO IN AGRO DEI COMUNE DI GRAVINA DI PUGLIA E POGGIORSINI (BA)</p>	
---	---	---	---

In conclusione nella scelta delle colture che è possibile praticare, si è avuta cura di considerare quelle che svolgono il loro ciclo riproduttivo e la maturazione nel periodo primaverile-estivo, in modo da ridurre il più possibile eventuali danni da ombreggiamento, impiegando sempre delle essenze comunemente coltivate in Puglia. Anche per la fascia arborea perimetrale a 4-5 metri delle strutture, prevista per la mitigazione visiva dell'area di installazione dell'impianto, si è optato per una vera coltura autoctona, disposta in modo tale da poter essere gestita alla stessa maniera un micro abitat con diverse specie arbustive e con l'introduzione di arnie per le api.

Ulteriori approfondimenti relativi alla componente agricola all'interno del campo fotovoltaico, sono rimandati alla specifica relazione Pedo-Agronomica.

RCP	01	RELAZIONE COMPATIBILITA' PAESAGGISTICA	31/05/2023	19
Documento	REV	Descrizione	Data	Pag.

		<p><b>PROGETTO RELATIVO ALLA COSTRUZIONE ED ESERCIZIO DI UN IMPIANTO DI PRODUZIONE DELL'ENERGIA ELETTRICA DA FONTE FOTOVOLTAICA AVENTE POTENZA IN IMMISSIONE PARI A 117,13 MW E POTENZA MODULI PARI A 140,70 MWp CON RELATIVO COLLEGAMENTO ALLA RETE ELETTRICA - IMPIANTO UBICATO IN AGRO DEI COMUNE DI GRAVINA DI PUGLIA E POGGIORSINI (BA)</b></p>	
---	---	--	---

### 4.3 Opere elettriche

Il progetto prevede di convogliare l'energia prodotta verso una nuova Sottostazione Elettrica di Utente (SSE) 150/30 kV, da ubicarsi presso particella 18 del foglio 13 del Comune di Poggiorsini, nelle vicinanze della Stazione elettrica di trasformazione (SE) Terna 380/150 kV denominata "Genzano" e che sarà connessa alla rete di trasmissione nazionale.






Figura 2 Parco agrivoltaico e connessione alla stazione Terna di Genzano.

Al fine di razionalizzare l'utilizzo delle strutture di rete sarà necessario condividere lo stallo in stazione con altri impianti di produzione.

Il nuovo elettrodotto in antenna per il collegamento della centrale allo stallo a 150 kV della stazione elettrica costituirà opera di utenza, mentre lo stallo stesso si configura come impianto di rete per la connessione.

In generale, le opere di connessione alla rete relative al parco agrivoltaico in oggetto, risultano le seguenti:

RCP	01	RELAZIONE COMPATIBILITA' PAESAGGISTICA	31/05/2023	20
Documento	REV	Descrizione	Data	Pag.

		<p><b>PROGETTO RELATIVO ALLA COSTRUZIONE ED ESERCIZIO DI UN IMPIANTO DI PRODUZIONE DELL'ENERGIA ELETTRICA DA FONTE FOTOVOLTAICA AVENTE POTENZA IN IMMISSIONE PARI A 117,13 MW E POTENZA MODULI PARI A 140,70 MWp CON RELATIVO COLLEGAMENTO ALLA RETE ELETTRICA - IMPIANTO UBICATO IN AGRO DEI COMUNE DI GRAVINA DI PUGLIA E POGGIORSINI (BA)</b></p>	
---	---	--	---

- Cavidotto interrato in MT (30) kV per il collegamento dalla cabina di smistamento alla sottostazione elettrica di trasformazione MT/AT (30/150 kV) collocata nei pressi della futura SE 150/380 kV “Genzano” di Terna;

Sottostazione di trasformazione MT/AT, da collocare in prossimità della Stazione Terna di “GENZANO”, più precisamente nella particella 18 del foglio 13 del Comune di Poggiorsini (BA);

- Elettrodotto interrato 150 kV lungo la SP8 e ss655 in uscita dalla Sottostazione di trasformazione MT/AT.

Sono da considerare, inoltre, le seguenti opere civili e accessorie:




- Strada di accesso alla sottostazione a partire dal punto di raccordo con la strada comunale;
- Viabilità e fasce di servizio esterne alla sottostazione;
- Impianti tecnologici a servizio della sottostazione: raccolta acque meteoriche e olio, impianto di illuminazione, impianti di allarme antintrusione e videosorveglianza.

#### 4.3.1 Opere elettriche sottostazione utente

La sottostazione di trasformazione sarà ubicata su una superficie di circa 100 mq in prossimità dello stallo, nella particella 18 del foglio 13 del Comune di Poggiorsini. Essa ospiterà:

- Un fabbricato costituito da: locale MT, locale AT, locale gruppo elettrogeno e locale telecontrollo;
- Un piazzale con un montante trasformatore 30/150 kV e un montante AT 150 kV;
- apparati di misura e protezione (TV e TA), interruttori, scaricatori di sovratensione e sezionatori;

RCP	01	RELAZIONE COMPATIBILITA' PAESAGGISTICA	31/05/2023	21
Documento	REV	Descrizione	Data	Pag.

		<p><b>PROGETTO RELATIVO ALLA COSTRUZIONE ED ESERCIZIO DI UN IMPIANTO DI PRODUZIONE DELL'ENERGIA ELETTRICA DA FONTE FOTOVOLTAICA AVENTE POTENZA IN IMMISSIONE PARI A 117,13 MW E POTENZA MODULI PARI A 140,70 MWp CON RELATIVO COLLEGAMENTO ALLA RETE ELETTRICA - IMPIANTO UBICATO IN AGRO DEI COMUNE DI GRAVINA DI PUGLIA E POGGIORSINI (BA)</b></p>	
---	---	--	---




- impianti a servizio del fabbricato e dell'intera sottostazione.

L'accesso alla sottostazione sarà garantito dalla realizzazione di una strada brecciata che collegherà il suo ingresso con la viabilità esistente.

La sottostazione di trasformazione MT/AT Utente raccoglie la linea in cavo interrato a 30 kV proveniente dal parco agrivoltaico. Occorre quindi un quadro MT installato all'interno del fabbricato, dal quale parte una linea verso il trasformatore MT/AT, cui è collegato sul lato 150 kV lo stallo di protezione e comando a 150 kV. Lo stallo termina con il cavo a 150 kV che costituisce il raccordo alla stazione Terna, all'interno della quale si dovranno installare i terminali da esterno

con i relativi sostegni, e i raccordi in conduttore di alluminio, fino ai codoli dei TV dello stallo Terna.

RCP	01	RELAZIONE COMPATIBILITA' PAESAGGISTICA	31/05/2023	22
Documento	REV	Descrizione	Data	Pag.

		<p>PROGETTO RELATIVO ALLA COSTRUZIONE ED ESERCIZIO DI UN IMPIANTO DI PRODUZIONE DELL'ENERGIA ELETTRICA DA FONTE FOTOVOLTAICA AVENTE POTENZA IN IMMISSIONE PARI A 117,13 MW E POTENZA MODULI PARI A 140,70 MWp CON RELATIVO COLLEGAMENTO ALLA RETE ELETTRICA - IMPIANTO UBICATO IN AGRO DEI COMUNE DI GRAVINA DI PUGLIA E POGGIORSINI (BA)</p>	
---	---	---	---

## 5.0 ANALISI DEI LIVELLI DI TUTELA

### 5.1 Metodologia dello studio e adesione ai criteri del DPCM 12/12/2005

Come riportato in premessa, l'allegato Tecnico del DPCM, oltre a stabilire le finalità della relazione paesaggistica, i criteri e i contenuti per la sua redazione, definisce gli approfondimenti degli elaborati di progetto per alcune particolari tipologie di intervento od opere di grande impegno territoriale.

In ossequio a tali disposizioni, la relazione paesaggistica, prende in considerazione tutti gli aspetti che emergono dalle seguenti attività:

- **analisi dei livelli di tutela.**
- **analisi delle caratteristiche del paesaggio nelle sue diverse componenti, naturali ed antropiche.**
- **analisi dell'evoluzione storica del territorio.**
- **analisi del rapporto percettivo dell'impianto con il paesaggio e verifica di eventuali impatti cumulativi.**




**La verifica di compatibilità** dell'intervento sarà basata sulla disamina dei seguenti parametri di lettura:

#### **Parametri di lettura di qualità e criticità paesaggistiche:**

- **diversità:** riconoscimento di caratteri/elementi peculiari e distintivi, naturali e antropici, storici, culturali, simbolici, ecc.;
- **integrità:** permanenza dei caratteri distintivi di sistemi naturali e di sistemi antropici storici (relazioni funzionali, visive, spaziali, simboliche, ecc. tra gli elementi costitutivi);

RCP	01	RELAZIONE COMPATIBILITA' PAESAGGISTICA	31/05/2023	23
Documento	REV	Descrizione	Data	Pag.



		<p>PROGETTO RELATIVO ALLA COSTRUZIONE ED ESERCIZIO DI UN IMPIANTO DI PRODUZIONE DELL'ENERGIA ELETTRICA DA FONTE FOTOVOLTAICA AVENTE POTENZA IN IMMISSIONE PARI A 117,13 MW E POTENZA MODULI PARI A 140,70 MWp CON RELATIVO COLLEGAMENTO ALLA RETE ELETTRICA - IMPIANTO UBICATO IN AGRO DEI COMUNE DI GRAVINA DI PUGLIA E POGGIORSINI (BA)</p>	
---	---	---	---

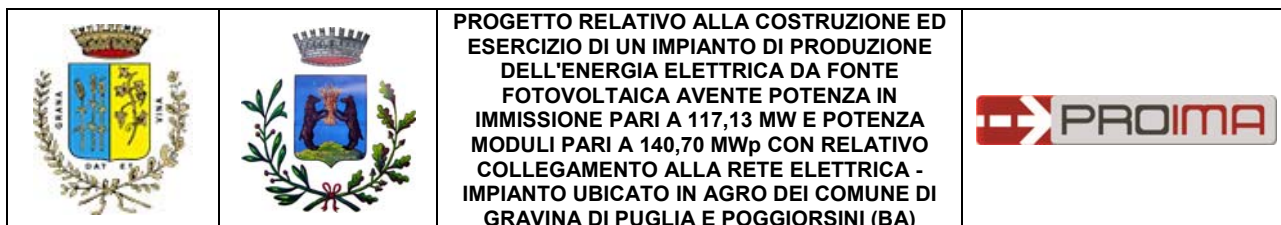
- qualità visiva: presenza di particolari qualità sceniche, panoramiche, ecc., o rarità: presenza di elementi caratteristici, esistenti in numero ridotto e/o concentrati in alcuni siti o aree particolari;
- degrado: perdita, deturpazione di risorse naturali e di caratteri culturali, storici, visivi, morfologici, testimoniali;

**Parametri di lettura del rischio paesaggistico antropico e ambientale:**

- sensibilità: capacità dei luoghi di accogliere i cambiamenti, entro certi limiti, senza effetti di alterazione o diminuzione dei caratteri connotativi o degrado della qualità complessiva;
- vulnerabilità/fragilità: condizione di facile alterazione o distruzione dei caratteri connotativi;
- capacità di assorbimento visuale: attitudine ad assorbire visivamente le modificazioni, senza diminuzione sostanziale della qualità;
- stabilità: capacità di mantenimento dell'efficienza funzionale dei sistemi ecologici o situazioni di assetti antropici consolidate;
- instabilità: situazioni di instabilità delle componenti fisiche e biologiche o degli assetti antropici.

**L'impianto in oggetto ricopre nello stesso territorio, individuato come ambito paesaggistico, sette diverse zone. Le sette zone hanno lo stesso carattere, prevalentemente agricolo e rispetto ai parametri di lettura suddetti possono essere considerati come dei "luoghi" omogenei. Anticipando con un accenno, le analisi in dettaglio delle singole zone di progetto, si può affermare che i caratteri peculiari presenti, si identificano nel paesaggio agricolo pianeggiante, adibito a colture seminate non di pregio. Il territorio è arido, non ci sono corsi d'acqua e verdeggianti pianure, il paesaggio agricolo è quindi caratterizzato da colture che necessitano di poca acqua, soprattutto leguminose.**

RCP	01	RELAZIONE COMPATIBILITA' PAESAGGISTICA	31/05/2023	24
Documento	REV	Descrizione	Data	Pag.



Di seguito si individuano ed analizzano gli strumenti di pianificazione e programmazione che interessano il territorio in cui ricade l'intervento in progetto, sia a livello nazionale che di riferimento locale.

L'analisi ha lo scopo di verificare la rispondenza tra la normativa vigente (strumenti di pianificazione territoriale) e l'opera proposta.

## 5.2 LIVELLI DI TUTELA




Il capitolo è incentrato sulla disamina dei diversi livelli di tutela che riguardano l'area vasta e quella strettamente interessata dal progetto. Particolare attenzione è rivolta al sistema delle tutele delle aree protette, alla pianificazione paesaggistica e ad alcuni piani o norme di settore che interessano nello specifico la tipologia di intervento.

### 5.2.1 STRUMENTI DI PIANIFICAZIONE NAZIONALI

La legislazione a livello nazionale che definisce i principali vincoli volti alla tutela del territorio e dei beni ambientali, è ampiamente rappresentata dalle seguenti normative:

- R. D. n. 3267 del 30/12/1923;
- D. Lgs. n. 42 del 22/01/2004 (ex D. L. n. 490 del 29/10/1999);
- D.P.R. n. 357 del 08/09/1997;
- D.M. 3/04/2000;
- D. Lgs. 05/02/1997 n. 22;
- Legge 09/12/1998 n. 426;
- D.M. 25/10/1999 n. 471;
- D.M. 18/10/2001 n. 468;

RCP	01	RELAZIONE COMPATIBILITA' PAESAGGISTICA	31/05/2023	25
Documento	REV	Descrizione	Data	Pag.

		<p>PROGETTO RELATIVO ALLA COSTRUZIONE ED ESERCIZIO DI UN IMPIANTO DI PRODUZIONE DELL'ENERGIA ELETTRICA DA FONTE FOTOVOLTAICA AVENTE POTENZA IN IMMISSIONE PARI A 117,13 MW E POTENZA MODULI PARI A 140,70 MWp CON RELATIVO COLLEGAMENTO ALLA RETE ELETTRICA - IMPIANTO UBICATO IN AGRO DEI COMUNE DI GRAVINA DI PUGLIA E POGGIORSINI (BA)</p>	
---	---	---	---

➤ DPCM 12 dicembre 2005;

➤ DM 10/09/2010




**Il Regio Decreto n. 3267 del 30 dicembre 1923** si occupa di boschi e terreni montani, con due tipologie di vincolo: idrogeologico, riferito a quei terreni, di qualsiasi natura e destinazione, che possono subire scoticamenti, perdita di stabilità o un diverso regime delle acque; un secondo vincolo è posto invece sui boschi che, per la loro particolare ubicazione, difendono terreni o fabbricati da caduta di valanghe, dal rotolamento dei sassi o dalla furia del vento.

Per i territori vincolati, sono segnalate una serie di prescrizioni sull'utilizzo e la gestione; il vincolo idrogeologico deve essere tenuto in considerazione soprattutto nel caso di territori montani dove tagli indiscriminati e/o opere di edilizia possono creare gravi danni all'ambiente.

**Il D. Lgs. 42/04** aggiorna le norme riguardanti la tutela del patrimonio culturale e paesaggistico nazionale, risalenti al 1939 e già superate dal D. Lgs. 490/1990 che aveva assorbito le citate norme. Il nuovo codice dei beni culturali, che abroga il citato D. Leg.vo 490/1999 e successive modifiche ed integrazioni, è stato promulgato a seguito del cambiamento del quadro istituzionale **con la modifica del Titolo V della Costituzione operata dalla L. Cost. 18/10/2001 n.3.**

La segreteria tecnica del Piano Paesaggistico Territoriale Regionale ha condotto, ai sensi dell'articolo 143 co.1 lett. b) e c) del d.lgs. 42/2004, "Codice dei beni culturali e del paesaggio", la ricognizione delle aree sottoposte a tutela paesaggistica, nonché l'individuazione, ai sensi dell'art. 143 co.1 lett. e) del Codice, degli ulteriori contesti che il Piano intende sottoporre a specifiche misure di salvaguardia e utilizzazione. Le aree sottoposte a tutela dal PPTR si dividono pertanto in beni paesaggistici, ai sensi dell'art.134 del Codice, e ulteriori contesti paesaggistici ai sensi dell'art. 143 co.1 lett. e) del Codice. I beni paesaggistici si dividono ulteriormente in due categorie di beni: gli immobili ed aree di

RCP	01	RELAZIONE COMPATIBILITA' PAESAGGISTICA	31/05/2023	26
Documento	REV	Descrizione	Data	Pag.

		<p><b>PROGETTO RELATIVO ALLA COSTRUZIONE ED ESERCIZIO DI UN IMPIANTO DI PRODUZIONE DELL'ENERGIA ELETTRICA DA FONTE FOTOVOLTAICA AVENTE POTENZA IN IMMISSIONE PARI A 117,13 MW E POTENZA MODULI PARI A 140,70 MWp CON RELATIVO COLLEGAMENTO ALLA RETE ELETTRICA - IMPIANTO UBICATO IN AGRO DEI COMUNE DI GRAVINA DI PUGLIA E POGGIORSINI (BA)</b></p>	
---	---	--	---

notevole interesse pubblico (ex art. 136 del Codice), ovvero quelle aree per le quali è stato emanato un provvedimento ministeriale di dichiarazione del notevole interesse pubblico; le aree tutelate per legge (ex art. 142 del Codice).

Il D. Lgs. 22/01/2004 n. 42 “Codice dei beni culturali e del paesaggio, ai sensi dell’Art. 10 della Legge 06/07/2002 n. 137”, approva con l’Art. 1 il Codice dei beni culturali e del paesaggio, composto da 184 Articoli e suddiviso in cinque parti.

Se nella parte Prima vengono indicate le disposizioni Generali, nella parte Seconda, “Beni Culturali”, sono identificati al Titolo I nell’Art. 10 i beni culturali oggetto di tutela e nell’Art. 11 i beni oggetto di specifiche disposizioni di tutela (gli affreschi, gli stemmi, gli studi d’artista etc); al Titolo II la fruizione e valorizzazione dei beni culturali.




Nella parte Terza “ Beni Paesaggistici”, al titolo I “ Tutela e valorizzazione”, sono indicati, nell’Art.136, gli immobili e le aree di notevole interesse pubblico, quali:

- a) le cose immobili che hanno cospicui caratteri di bellezza naturale o di singolarità geologica;
- b) le ville, i giardini e i parchi, non tutelati dalle disposizioni della Parte seconda del presente codice, che si distinguono per la loro non comune bellezza;
- c) i complessi di cose immobili che compongono un caratteristico aspetto avente valore estetico e tradizionale;
- d) le bellezze panoramiche considerate come quadri e così pure quei punti di vista o di belvedere, accessibili al pubblico, dai quali si goda lo spettacolo di quelle bellezze.

Nell’Art. 142, sono invece annoverate, fino all’approvazione del Piano paesistico ai sensi dell’art.156, le aree tutelate per il loro interesse paesaggistico:

- a) i territori costieri compresi in una fascia della profondità di 300 metri dalla linea di battigia, anche per i terreni elevati sul mare;
- b) i territori contermini ai laghi compresi in una fascia della profondità di 300 metri dalla linea di battigia, anche per i territori elevati sui laghi;




RCP	01	RELAZIONE COMPATIBILITA' PAESAGGISTICA	31/05/2023	27
Documento	REV	Descrizione	Data	Pag.

		<p>PROGETTO RELATIVO ALLA COSTRUZIONE ED ESERCIZIO DI UN IMPIANTO DI PRODUZIONE DELL'ENERGIA ELETTRICA DA FONTE FOTOVOLTAICA AVENTE POTENZA IN IMMISSIONE PARI A 117,13 MW E POTENZA MODULI PARI A 140,70 MWp CON RELATIVO COLLEGAMENTO ALLA RETE ELETTRICA - IMPIANTO UBICATO IN AGRO DEI COMUNE DI GRAVINA DI PUGLIA E POGGIORSINI (BA)</p>	
---	---	---	---

- c) i fiumi, i torrenti, i corsi d'acqua iscritti negli elenchi previsti dal testo unico delle disposizioni di legge sulle acque ed impianti elettrici, approvato con regio decreto 11 dicembre 1933, n. 1775, e le relative sponde o piedi degli argini per una fascia di 150 metri ciascuna;
- d) le montagne per la parte eccedente 1.600 metri sul livello del mare per la catena alpina e 1.200 metri sul livello del mare per la catena appenninica e per le isole;
- e) i ghiacciai e i circhi glaciali;
- f) i parchi e le riserve nazionali o regionali, nonché i territori di protezione esterna dei parchi;
- g) i territori coperti da foreste e da boschi, ancorché percorsi o danneggiati dal fuoco, e quelli sottoposti a vincolo di rimboschimento, come definiti dall'articolo 2, commi 2 e 6, del decreto legislativo 18 maggio 2001, n. 227;
- h) le aree assegnate alle università agrarie e le zone gravate da usi civici;
- i) le zone umide incluse nell'elenco previsto dal D.P.R. 13 marzo 1976, n. 448;
- l) i vulcani;
- m) le zone di interesse archeologico individuate alla data di entrata in vigore del presente codice.

**II DPR 08/09/97 n. 357**, "Regolamento recante attuazione della direttiva 92/43 CEE relativa alla conservazione degli habitat naturali e semi naturali, nonché della flora e della fauna selvatiche, istituisce le "Zone speciali di conservazione", ai fini della salvaguardia della biodiversità mediante la conservazione di definiti habitat naturali e di specie della flora e della fauna" così come modificato dal DPR 12/03/2003. La norma prevede che, avvenuta la definizione dell'elenco dei siti da parte della Commissione europea, il Ministero dell'ambiente, in attuazione del programma triennale per le aree naturali protette, designi

RCP	01	RELAZIONE COMPATIBILITA' PAESAGGISTICA	31/05/2023	28
Documento	REV	Descrizione	Data	Pag.

		<p>PROGETTO RELATIVO ALLA COSTRUZIONE ED ESERCIZIO DI UN IMPIANTO DI PRODUZIONE DELL'ENERGIA ELETTRICA DA FONTE FOTOVOLTAICA AVENTE POTENZA IN IMMISSIONE PARI A 117,13 MW E POTENZA MODULI PARI A 140,70 MWp CON RELATIVO COLLEGAMENTO ALLA RETE ELETTRICA - IMPIANTO UBICATO IN AGRO DEI COMUNE DI GRAVINA DI PUGLIA E POGGIORSINI (BA)</p>	
---	---	---	---

entro il termine massimo di sei anni i siti da considerare come zone speciali di conservazione.

I proponenti la realizzazione, nell'ambito relativo alle aree di tali siti, per progetti riferibili alle tipologie di cui all'art.1 del D.P.C.M. 10/08/88, n. 377, se non è richiesta la procedura di impatto ambientale, sono tenuti a presentare una relazione volta alla individuazione e alla valutazione dei principali effetti che il progetto può avere sul sito da sottoporre ai competenti enti che, in merito, procederanno alla valutazione di incidenza.

**Il DM 3 aprile 2000** del Ministero dell'Ambiente rende pubblico l'elenco dei siti di importanza comunitaria proposti, unitamente all'elenco delle zone di protezione speciale designate ai sensi della direttiva 79/409/CEE del Consiglio del 2 aprile 1979, concernente la conservazione degli uccelli selvatici.




In applicazione alla **Direttiva 92/43/CEE** il 22/12/2003 è stato approvato dalla Commissione delle Comunità Europee il primo elenco dei Siti di Importanza Comunitaria (SIC) della regione biogeografia alpina, il quale contempla 959 Siti localizzati nel territorio comunitario delle Alpi, dei Pirenei, degli Appennini.

Con **Decreto del 25/03/2004**, il Ministero dell'Ambiente e della tutela del territorio ha pubblicato una lista con 452 Siti ricadenti nel territorio nazionale, i quali, ai sensi dell'Art. 3 del DPR 357/97, con decreto del medesimo Ministero saranno designati entro il termine di sei anni quali ZSC (Zone Speciali di Conservazione).

**DPCM 12 dicembre 2005:** "la relazione paesaggistica: finalità e contenuti" - Contiene le indicazioni metodologiche generali, fornite dall'allegato tecnico, per la redazione della Relazione Paesaggistica, obbligatorie nei casi previsti dall'art.146 del Dlgs 42/2004, costituiscono comunque un utile riferimento per una puntuale analisi del paesaggio, per l'attivazione di buone pratiche di progettazione e ottimizzazione delle scelte operate.




**DM 10/09/2010** - "Linee guida per l'autorizzazione degli impianti alimentati da fonti rinnovabili"- Il decreto è stato emanato in attuazione del Decreto legislativo 29 dicembre 2003, n. 387, recante Attuazione della direttiva 2007/77/CE relativa alla promozione

RCP	01	RELAZIONE COMPATIBILITA' PAESAGGISTICA	31/05/2023	29
Documento	REV	Descrizione	Data	Pag.

		<p><b>PROGETTO RELATIVO ALLA COSTRUZIONE ED ESERCIZIO DI UN IMPIANTO DI PRODUZIONE DELL'ENERGIA ELETTRICA DA FONTE FOTOVOLTAICA AVENTE POTENZA IN IMMISSIONE PARI A 117,13 MW E POTENZA MODULI PARI A 140,70 MWp CON RELATIVO COLLEGAMENTO ALLA RETE ELETTRICA - IMPIANTO UBICATO IN AGRO DEI COMUNE DI GRAVINA DI PUGLIA E POGGIORSINI (BA)</b></p>	
---	---	--	---

dell'energia elettrica prodotta da fonti energetiche rinnovabili nel mercato interno dell'elettricità, art. 12 (Razionalizzazione e semplificazione delle procedure). Il testo esplica le tipologie di procedimenti autorizzativi (attività edilizia libera, denuncia di inizio attività o procedimento unico) in relazione alla complessità dell'intervento e del contesto dove lo stesso si colloca, differenziando per la categoria della fonte di energia utilizzata (fotovoltaica; biomasse-gas di discarica-biogas; eolica; idroelettrica e geotermica). Pur nel rispetto delle autonomie e delle competenze delle amministrazioni locali, tali linee guida sono state emanate allo scopo di armonizzare gli iter procedurali regionali per l'autorizzazione degli impianti di produzione di energia elettrica alimentati da fonti energetiche rinnovabili (FER).

<b>RCP</b>	<b>01</b>	<b>RELAZIONE COMPATIBILITA' PAESAGGISTICA</b>	<b>31/05/2023</b>	<b>30</b>
Documento	REV	Descrizione	Data	Pag.

		<p>PROGETTO RELATIVO ALLA COSTRUZIONE ED ESERCIZIO DI UN IMPIANTO DI PRODUZIONE DELL'ENERGIA ELETTRICA DA FONTE FOTOVOLTAICA AVENTE POTENZA IN IMMISSIONE PARI A 117,13 MW E POTENZA MODULI PARI A 140,70 MWp CON RELATIVO COLLEGAMENTO ALLA RETE ELETTRICA - IMPIANTO UBICATO IN AGRO DEI COMUNE DI GRAVINA DI PUGLIA E POGGIORSINI (BA)</p>	
---	---	---	---

### 5.3. PIANI REGOLATORI ENTI TERRITORIALI

Si premette che, ai sensi dell'art. 145, comma 3, del Codice, i comuni di Poggiorsini e Gravina di Puglia sono tenuti ad adeguare i propri P.R.G. o P.U.G. territoriali al quadro normativo regionale del P.P.T.R. Puglia, pertanto si premette quanto previsto dalle NTA del P.P.T.R. Puglia:

#### **Art. 4 Ruolo del PPTR e rapporti con piani e programmi territoriali, urbanistici e di settore**




1. *La Regione attraverso il PPTR realizza l'integrazione del paesaggio nelle politiche urbanistiche, di pianificazione del territorio ed in quelle a carattere culturale, ambientale, agricolo, sociale ed economico, nonché nelle altre politiche che possono avere un'incidenza diretta o indiretta sul paesaggio.*

2. *Ai sensi dell'art. 145, comma 3, del Codice le previsioni del PPTR sono cogenti per gli strumenti urbanistici dei comuni, della città metropolitana e delle province e non sono derogabili da parte di piani, programmi e progetti nazionali e regionali di sviluppo economico; inoltre esse sono immediatamente prevalenti sulle disposizioni difformi eventualmente contenute negli strumenti urbanistici e negli atti di pianificazione ad incidenza territoriale previsti dalle normative di settore, ivi compresi quelli degli enti gestori delle aree naturali protette, secondo quanto previsto dalle disposizioni normative di cui all'art. 6, comma 4, delle presenti norme. L'art. 105 disciplina le norme di salvaguardia applicabili in attesa dell'approvazione del PPTR.*

3. *Le disposizioni normative del PPTR individuano i livelli minimi di tutela dei paesaggi della regione. Eventuali disposizioni più restrittive contenute in piani, programmi e progetti di cui al comma 2 sono da ritenersi attuative del PPTR, previa acquisizione del parere di compatibilità paesaggistica di cui all'art. 96 volto alla verifica di coerenza rispetto alla disciplina del PPTR.*

RCP	01	RELAZIONE COMPATIBILITA' PAESAGGISTICA	31/05/2023	31
Documento	REV	Descrizione	Data	Pag.



		<p>PROGETTO RELATIVO ALLA COSTRUZIONE ED ESERCIZIO DI UN IMPIANTO DI PRODUZIONE DELL'ENERGIA ELETTRICA DA FONTE FOTOVOLTAICA AVENTE POTENZA IN IMMISSIONE PARI A 117,13 MW E POTENZA MODULI PARI A 140,70 MWp CON RELATIVO COLLEGAMENTO ALLA RETE ELETTRICA - IMPIANTO UBICATO IN AGRO DEI COMUNI DI GRAVINA DI PUGLIA E POGGIORSINI (BA)</p>	
---	---	---	---

**Art. 97 Termini e procedimento per l'adeguamento dei piani urbanistici generali e territoriali comunali e provinciali e loro varianti**

1. *Ai sensi dell'art. 2, comma 9, L.R.7 ottobre 2009, n. 20 "Norme per la pianificazione paesaggistica", i Comuni e le Province adeguano i propri piani urbanistici generali e territoriali alle previsioni del PPTR entro un 74 anno dalla sua entrata in vigore.*

**5.3.1. P.R.G. e ZONE AGRICOLE**

**Le aree interessate dal progetto rientrano nelle ZONE AGRICOLE "E", dei comuni di Poggiorsini e Gravina di Puglia;** anche se la costruzione di impianti fotovoltaici o meglio agrivoltaici, a terra, su terreni agricoli, non è contemplata dai corrispettivi P.R.G. e dalle NTA, si specifica però, che in base all'art. 12, comma 7 del D.lgs 387/03, gli impianti di produzione di energia elettrica possono essere ubicati anche in zone classificate agricole dai vigenti piani urbanistici. A tal proposito si fa riferimento alla sentenza del Consiglio di Stato emessa in data 12/04/2021. Con sentenza n. 2983/2021, infatti, il Consiglio di Stato ha rigettato l'appello proposto dal Ministero per i Beni e le attività culturali attraverso il provvedimento autorizzatorio unico regionale rilasciato dalla Regione Lazio in favore della società Limes 1 (del gruppo Limes Renewable Energy).

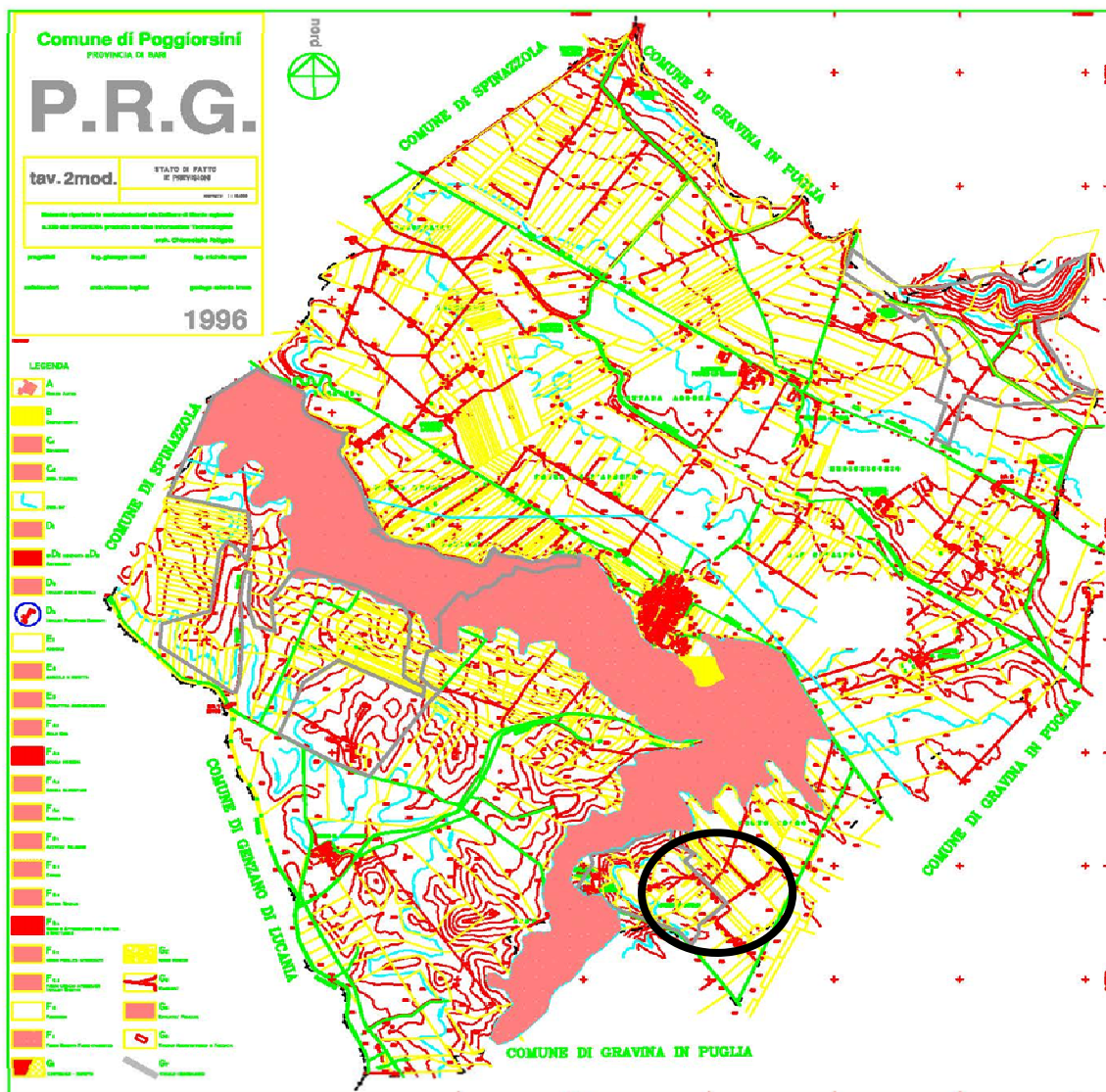
La sentenza, che ha esaminato numerosi profili di dettaglio riferiti puntualmente alla disciplina regionale, ha affermato importanti principi vevoli in tutti il territorio nazionale.

In particolare, il giudice amministrativo ha affermato che per i progetti di tale tipologia il bilanciamento di interessi non deve essere effettuato con il mero interesse imprenditoriale dell'operatore economico atteso che "la produzione di energia elettrica da fonti rinnovabili è infatti un'attività di interesse pubblico che contribuisce anch'essa non solo alla salvaguardia

RCP	01	RELAZIONE COMPATIBILITA' PAESAGGISTICA	31/05/2023	32
Documento	REV	Descrizione	Data	Pag.






PROGETTO RELATIVO ALLA COSTRUZIONE ED ESERCIZIO DI UN IMPIANTO DI PRODUZIONE DELL'ENERGIA ELETTRICA DA FONTE FOTOVOLTAICA AVENTE POTENZA IN IMMISSIONE PARI A 117,13 MW E POTENZA MODULI PARI A 140,70 MWp CON RELATIVO COLLEGAMENTO ALLA RETE ELETTRICA - IMPIANTO UBICATO IN AGRO DEI COMUNE DI GRAVINA DI PUGLIA E POGGIORSINI (BA)



degli interessi ambientali ma, sia pure indirettamente, anche a quella dei valori paesaggistici".

**Per queste ragioni l'intervento può ritenersi conforme alla normativa nazionale e in deroga alle prescrizioni del PRG comunale.**

RCP	01	RELAZIONE COMPATIBILITA' PAESAGGISTICA	31/05/2023	33
Documento	REV	Descrizione	Data	Pag.

		<p><b>PROGETTO RELATIVO ALLA COSTRUZIONE ED ESERCIZIO DI UN IMPIANTO DI PRODUZIONE DELL'ENERGIA ELETTRICA DA FONTE FOTOVOLTAICA AVENTE POTENZA IN IMMISSIONE PARI A 117,13 MW E POTENZA MODULI PARI A 140,70 MWp CON RELATIVO COLLEGAMENTO ALLA RETE ELETTRICA - IMPIANTO UBICATO IN AGRO DEI COMUNE DI GRAVINA DI PUGLIA E POGGIORSINI (BA)</b></p>	
---	---	--	---

### 5.3.2. PIANO REGOLATORE GENERALE – POGGIORSINI (BA)

Nel comune di Poggiorsini, il progetto, rientra un'unica area, denominata "zona 3". L'area interessata per la maggior parte, rientra in zona agricola "E", il resto come riportato nelle figure successive rientra in zone vincolate da "vincolo Idrogeologico" regolamentato e trattato successivamente nei sistemi di tutela assoggettati a P.P.T.R.

RCP	01	RELAZIONE COMPATIBILITA' PAESAGGISTICA	31/05/2023	34
Documento	REV	Descrizione	Data	Pag.



**PROGETTO RELATIVO ALLA COSTRUZIONE ED ESERCIZIO DI UN IMPIANTO DI PRODUZIONE DELL'ENERGIA ELETTRICA DA FONTE FOTOVOLTAICA AVENTE POTENZA IN IMMISSIONE PARI A 117,13 MW E POTENZA MODULI PARI A 140,70 MWp CON RELATIVO COLLEGAMENTO ALLA RETE ELETTRICA - IMPIANTO UBICATO IN AGRO DEI COMUNE DI GRAVINA DI PUGLIA E POGGIORSINI (BA)**

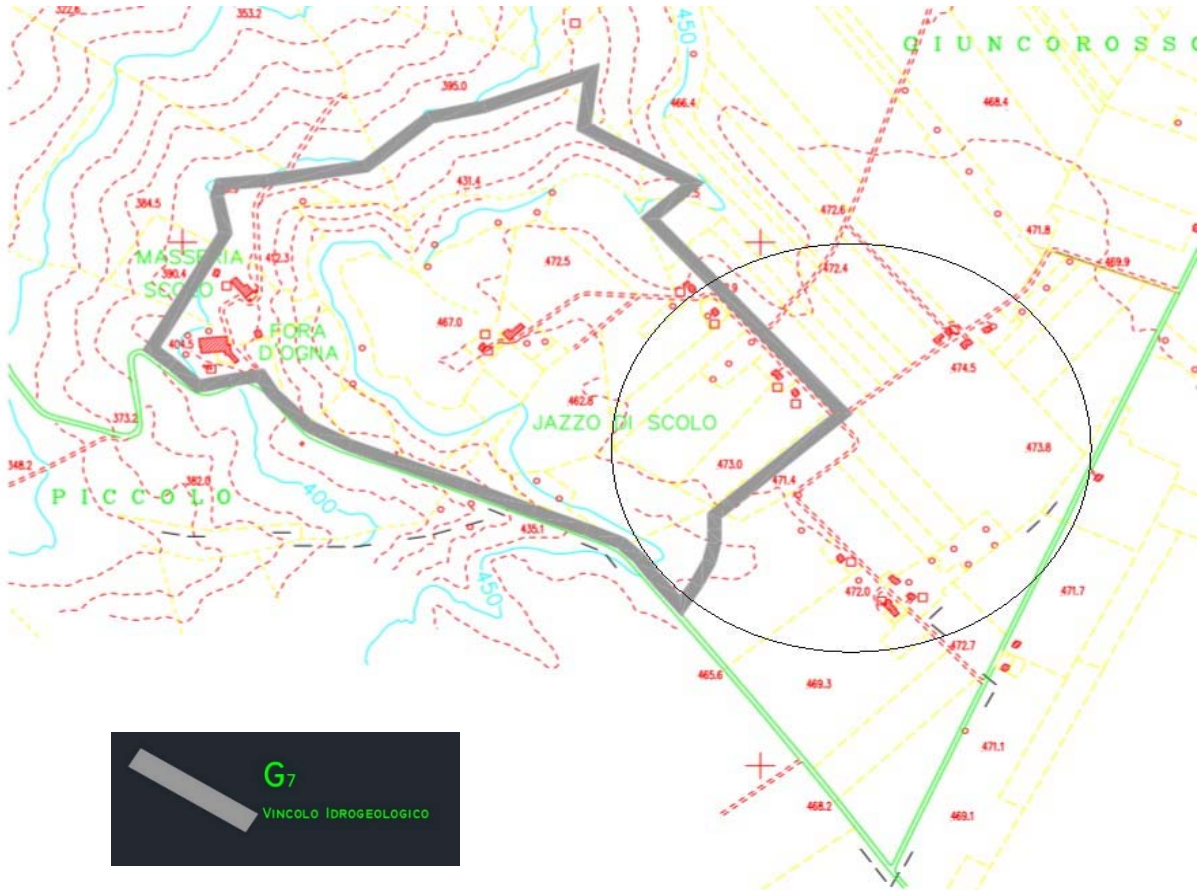


Figura 3 particolare da PRG Poggiorsini

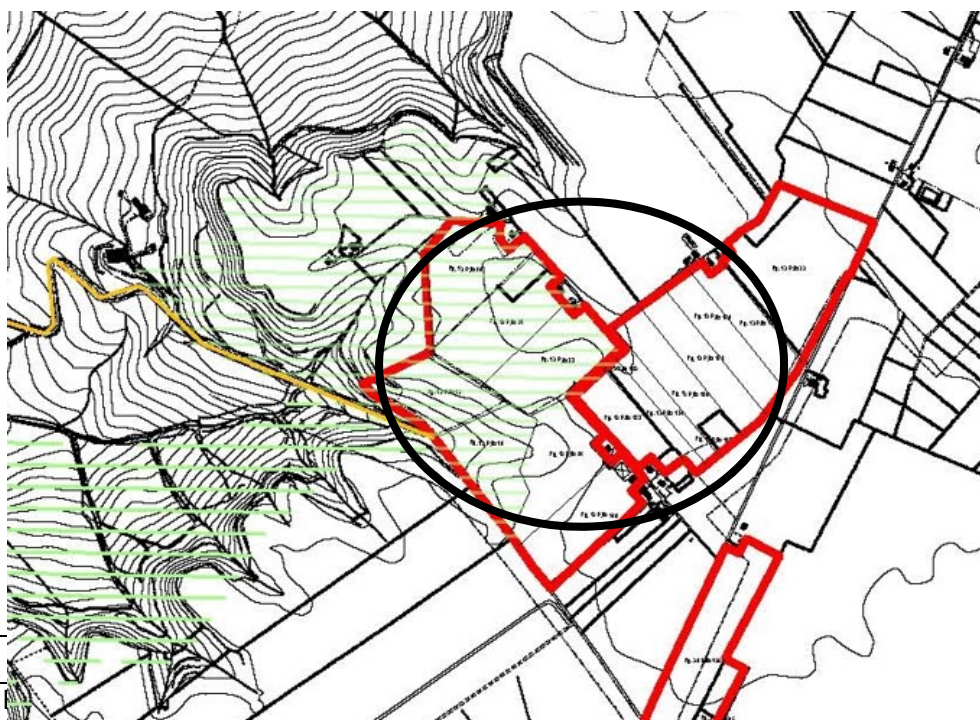


Figura 4 zona 3 Particolare da P.P.R.T. vincolo Idrogeologico

5/2023	35
Data	Pag.




		<p><b>PROGETTO RELATIVO ALLA COSTRUZIONE ED ESERCIZIO DI UN IMPIANTO DI PRODUZIONE DELL'ENERGIA ELETTRICA DA FONTE FOTOVOLTAICA AVENTE POTENZA IN IMMISSIONE PARI A 117,13 MW E POTENZA MODULI PARI A 140,70 MWp CON RELATIVO COLLEGAMENTO ALLA RETE ELETTRICA - IMPIANTO UBICATO IN AGRO DEI COMUNE DI GRAVINA DI PUGLIA E POGGIORSINI (BA)</b></p>	
---	---	--	---



Figura 5 Foto aerea zona 3 sottoposta a vincolo idrogeologico

L'area, in fig 6, sottoposta a vincolo idrogeologico rientrante nella ZONA 3 di progetto e presente nel comune di Poggiorsini, risulta antropizzata ed utilizzata per coltivazioni arboree e seminativi e non presenta "caratteri identitari di un paesaggio con caratteristiche di pregio riferite all'acqua". Nel progetto agrovoltaico, verrà salvaguardata la porzione di terreno coltivata ad oliveto (presente nell'area con vincolo idrogeologico) e non ci saranno installazioni nella parte scoscesa a ridosso della strada.

RCP	01	RELAZIONE COMPATIBILITA' PAESAGGISTICA	31/05/2023	36
Documento	REV	Descrizione	Data	Pag.

### 5.3.3. PIANO REGOLATORE DI Gravina di Puglia (BA)

Nel Comune di Gravina di Puglia rientrano le aree interessate denominate “ ZONA 1- ZONA 2 – ZONA 4 – ZONA 5 – ZONA 6 – ZONA 7”.

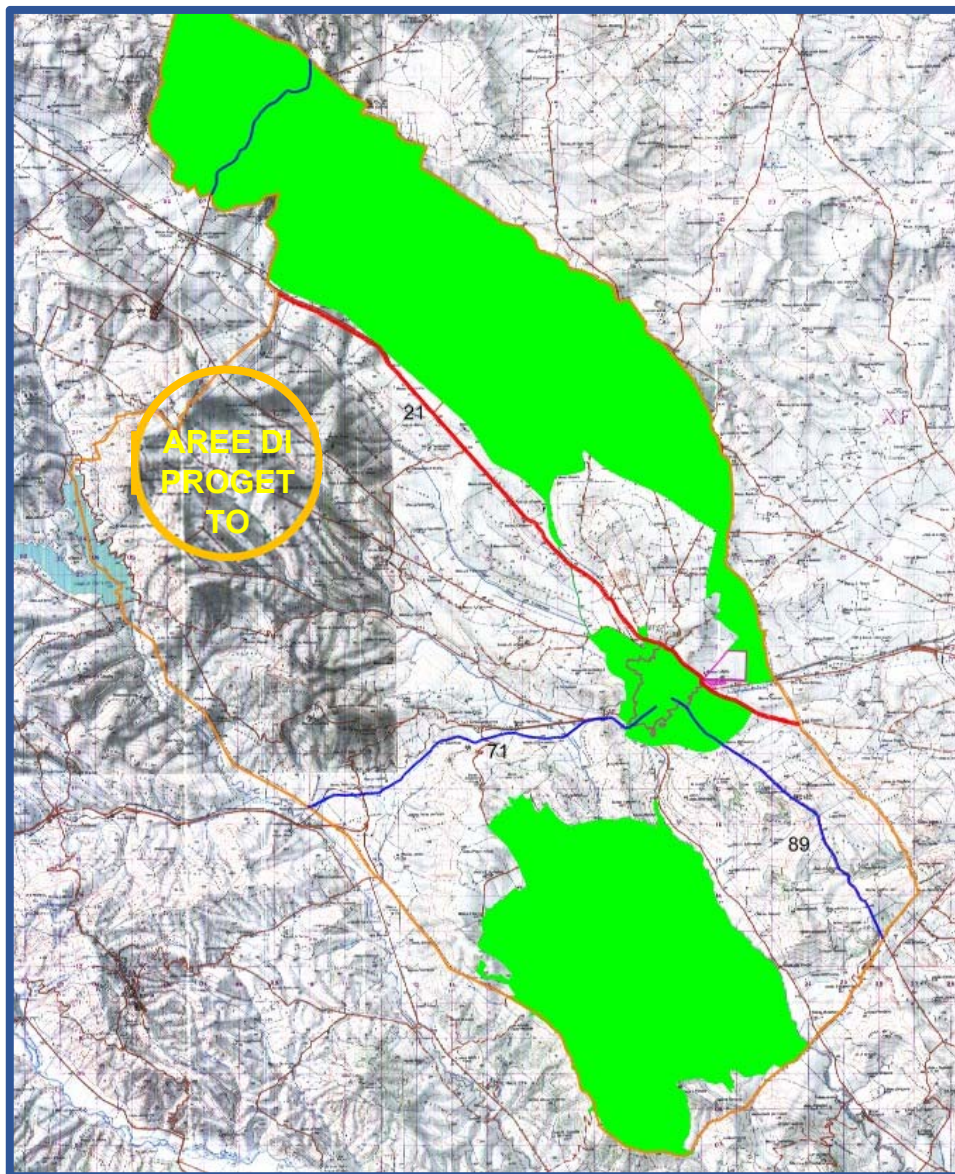


Figura 6 Comune di Gravina di Puglia zone SIC e ZPS

RCP	01	RELAZIONE COMPATIBILITA' PAESAGGISTICA	31/05/2023	37
Documento	REV	Descrizione	Data	Pag.

Le aree, tutte al di fuori del centro abitato, sono situate in ZONA AGRICOLA “E1”, come riportato dall’art. 21 delle NTA del Comune, la distanza minima delle aree più vicine, “zona6 e 7”, è di circa 5 km.

Si riportano di seguito planimetrie di aree vincolate riportate dal P.R.G. di Gravina di Puglia:

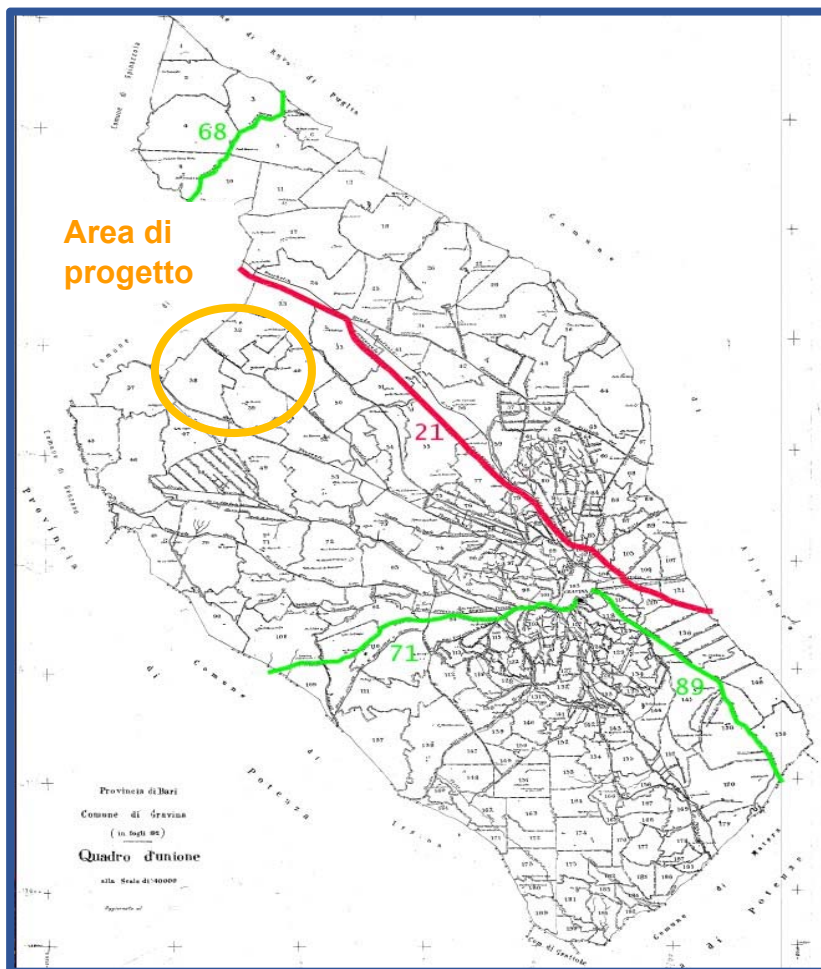





Figura 7 Comune di Gravina di Puglia - Tratturi -



Si evince dalle figure soprastanti, che non ci sono interferenze con le zone di pregio ambientale riportate dalla cartografia comunale relativa: alle zone dei Siti d’Interesse Comunitario; alle Zone di Protezione Speciale; al piano dei tratturi storici di Gravina di Puglia.

RCP	01	RELAZIONE COMPATIBILITA' PAESAGGISTICA	31/05/2023	38
Documento	REV	Descrizione	Data	Pag.

		<p>PROGETTO RELATIVO ALLA COSTRUZIONE ED ESERCIZIO DI UN IMPIANTO DI PRODUZIONE DELL'ENERGIA ELETTRICA DA FONTE FOTOVOLTAICA AVENTE POTENZA IN IMMISSIONE PARI A 117,13 MW E POTENZA MODULI PARI A 140,70 MWp CON RELATIVO COLLEGAMENTO ALLA RETE ELETTRICA - IMPIANTO UBICATO IN AGRO DEI COMUNI DI GRAVINA DI PUGLIA E POGGIORSINI (BA)</p>	
---	---	---	---

### 5.3.4 Piano Paesaggistico Territoriale Regionale

Con riferimento alla pianificazione paesaggistica, la Regione Puglia con DGR 1756/2015 ha approvato il Piano Paesaggistico Territoriale Regionale (PPTR), che ha sostituito il precedente Piano Urbanistico Territoriale Tematico per il Paesaggio (PUTT/p), redatto ai sensi della Legge 431/85 (Legge Galasso) ed approvato con DGR n. 1748 del 15 dicembre 2000.

**A far data dall'approvazione del PPTR, ai sensi dell'art 106 comma 8 delle NTA del PPTR, cessa di avere efficacia il PUTT/P.**

**Sino all'adeguamento degli atti normativi al PPTR e agli adempimenti di cui all'art. 99 perdura la delimitazione degli ATE e degli ATD di cui al PUTT/P esclusivamente al fine di conservare efficacia per i vigenti atti normativi, regolamentari amministrativi della Regione nelle parti in cui ad essi specificamente si riferiscono.**

Ai sensi della Circolare esplicativa del 10/06/2016, emessa dell'Assessorato Pianificazione e Assetto del Territorio Regionale, per i comuni dotati di strumenti urbanistici adeguati al PUTT/p si applicano le norme del piano urbanistico vigente:




Per i Comuni dotati di strumento urbanistico adeguato al PUTT/P (PUG o PRG adeguato al PUTT/P o Variante di Adeguamento al PUTT/P) si applicano le norme del Piano urbanistico vigente e quindi anche la parte relativa all'adeguamento al PUTT/P, ossia gli indirizzi, le direttive, le prescrizioni previste per gli ATD e gli ATE individuati dal Piano con i relativi perimetri e le relative norme in quanto norme urbanistiche di piano. <

Nelle aree così perimetrate come ATD ed ATE non è richiesta l'autorizzazione paesaggistica ex art. 5.01 del PUTT/P in quanto il PUTT/P non è più vigente e sono decadute le disposizioni transitorie contenute nell'art. 106 per le quali alcuni piani urbanistici erano fatti salvi. In questi casi la norma che disciplina gli interventi negli ATE e negli ATD sarà applicata nel procedimento di rilascio del titolo abilitativo ai sensi del DPR 380/2001 e s.m.i. di competenza dello Sportello Unico per l'edilizia di ogni singolo comune. <

**In relazione a quanto sopra, i Comuni di Poggorsini e Gravina di Puglia sono dotati di un PRG vigente adeguato al PUTT e pertanto andrebbero considerate anche le norme relative al previgente Piano Paesaggistico; ma a tal riguardo, come si esplicherà in seguito, risulta obbligatorio l'adeguamento dello strumento urbanistico**

RCP	01	RELAZIONE COMPATIBILITA' PAESAGGISTICA	31/05/2023	39
Documento	REV	Descrizione	Data	Pag.



		<p>PROGETTO RELATIVO ALLA COSTRUZIONE ED ESERCIZIO DI UN IMPIANTO DI PRODUZIONE DELL'ENERGIA ELETTRICA DA FONTE FOTOVOLTAICA AVENTE POTENZA IN IMMISSIONE PARI A 117,13 MW E POTENZA MODULI PARI A 140,70 MWp CON RELATIVO COLLEGAMENTO ALLA RETE ELETTRICA - IMPIANTO UBICATO IN AGRO DEI COMUNE DI GRAVINA DI PUGLIA E POGGIORSINI (BA)</p>	
---	---	---	---

locale al PPTR, condizione che supererebbe definitivamente i rimandi al PUTT. A tal riguardo si precisa che i vincoli e le misure di tutela stabiliti dal PUTT/p e ancora in vigore, per mancato adeguamento, non sempre rispecchiano le condizioni dello stato di fatto territoriale, gli stessi vincoli del PUTT, come riportato nella relazione del PPTR ELABORATO 6 e come verrà specificato meglio successivamente nel capitolo delle “componenti idrogeologiche” risalgono e si rifanno a cartografie datate, anche risalenti ai primi del ‘900, che non tengono conto delle modifiche ed antropizzazioni del territorio.

L'intervento, a prescindere dalle interferenze con Beni Paesaggistici e Ulteriori Contesti, come disciplinato dall'art.91 delle stesse NTA, rientra tra quelli considerati di Rilevante Trasformazione del Paesaggio e pertanto, nel rispetto degli obiettivi di qualità e delle normative d'uso di cui all'art. 37, si applica l'intera disciplina di cui al titolo VI delle NTA relativa alle seguenti strutture e componenti paesaggistiche:

- **Struttura idrogeomorfologica:**

Componenti geomorfologiche;  
Componenti idrologiche.

- **Struttura ecosistemica e ambientale:**




Componenti botanico-vegetazionali;  
Componenti delle aree protette e dei siti naturalistici.

- **Struttura antropica e storico-culturale:**

Componenti culturali e insediative;  
Componenti dei valori percettivi

**Componenti del paesaggio e impianto fotovoltaico**

RCP	01	RELAZIONE COMPATIBILITA' PAESAGGISTICA	31/05/2023	40
Documento	REV	Descrizione	Data	Pag.

		<p>PROGETTO RELATIVO ALLA COSTRUZIONE ED ESERCIZIO DI UN IMPIANTO DI PRODUZIONE DELL'ENERGIA ELETTRICA DA FONTE FOTOVOLTAICA AVENTE POTENZA IN IMMISSIONE PARI A 117,13 MW E POTENZA MODULI PARI A 140,70 MWp CON RELATIVO COLLEGAMENTO ALLA RETE ELETTRICA - IMPIANTO UBICATO IN AGRO DEI COMUNE DI GRAVINA DI PUGLIA E POGGIORSINI (BA)</p>	
---	---	---	---

Per quanto concerne l'analisi delle componenti del paesaggio, si è fatto riferimento a quella che è la cartografia ufficiale, **dell'Atlante del patrimonio Ambientale, Territoriale Paesaggistico della Regione Puglia**. La cartografia riporta il territorio con la perimetrazione delle aree vincolate, riferite alle diverse componenti tematiche che caratterizzano il territorio in esame. In ogni cartografia tematica si è inserito il rilievo puntuale e preciso delle aree interessate dal progetto fotovoltaico in esame, evidenziando le parti sovrapposte e quindi interferenti con le aree sottoposte a vincolo per conto del PPTR .

## 5.4.Regime vincolistico

Il progetto, dell'area d'impianto, non ricade in:

- Rete Natura 2000;
- Zone IBA;
- Zone RAMSAR;
- Parchi e riserve regionali e nazionali;
- Zone soggette a tutela da parte del PAI;
- Aree percorse dal fuoco;
- Carta forestale;




### 5.4.1.COMPONENTI IDROGEOLOGICHE

Le componenti idrologiche individuate dal PPTR comprendono **beni paesaggistici** e **ulteriori contesti**.

I **beni paesaggistici** sono costituiti da:

- 1) Territori costieri;
- 2) 2) Territori confinanti ai laghi;
- 3) 3) FIUMI, TORRENTI E CORSI D'ACQUA ISCRITTI NEGLI ELENCHI DELLE ACQUE PUBBLICHE.

RCP	01	RELAZIONE COMPATIBILITA' PAESAGGISTICA	31/05/2023	41
Documento	REV	Descrizione	Data	Pag.

		<p><b>PROGETTO RELATIVO ALLA COSTRUZIONE ED ESERCIZIO DI UN IMPIANTO DI PRODUZIONE DELL'ENERGIA ELETTRICA DA FONTE FOTOVOLTAICA AVENTE POTENZA IN IMMISSIONE PARI A 117,13 MW E POTENZA MODULI PARI A 140,70 MWp CON RELATIVO COLLEGAMENTO ALLA RETE ELETTRICA - IMPIANTO UBICATO IN AGRO DEI COMUNE DI GRAVINA DI PUGLIA E POGGIORSINI (BA)</b></p>	
---	---	--	---

Gli **ulteriori contesti** sono costituiti da:

- 1) Reticolo idrografico di connessione della Rete Ecologica Regionale;
- 2) Sorgenti;
- 3) Aree soggette a vincolo idrogeologico.

La sovrapposizione delle aree d'intervento con la cartografia 6.1.2. di riferimento, (vedi fig. 9) evidenzia una interferenza di aree soggette:

1. A VINCOLO IDROGRAFICO DI BENI PAESAGGISTICI, dovuto ad aree di rispetto per CORSI D'ACQUA iscritti negli elenchi di acque pubbliche (art. 142, comma 1, lett.c del codice).
2. A VINCOLO IDROGEOLOGICO DI ULTERIORI CONTESTI PAESAGGISTICI dovuto ad aree vincolate per la salvaguardia paesaggistica delle acque.

**Fiumi, torrenti e corsi d'acqua iscritti negli elenchi delle acque pubbliche (art. 142, comma 1, lett.c del codice)**




BP: Consistono nei fiumi e torrenti, nonché negli altri corsi d'acqua iscritti negli elenchi delle acque pubbliche approvati ai sensi del R.D. 11 dicembre 1933, n. 1775 e nelle relative sponde o piedi degli argini, ove riconoscibili, per una fascia di 150 metri da ciascun lato, come delimitati nella tavola 6.1.2. Ove le sponde o argini non siano riconoscibili si è definita la fascia di 150 metri a partire dalla linea di compluvio identificata nel reticolo idrografico della carta Geomorfoidrologica regionale, come delimitata nella tavola 6.1.2.

**Aree soggette a vincolo idrogeologico (art. 143, comma 1, lett. e, del Codice)**

*UCP - Consistono nelle aree tutelate ai sensi del R.D. 30 dicembre 1923, n. 3267, "Riordinamento e riforma in materia di boschi e terreni montani", che sottopone a vincolo per scopi idrogeologici i terreni di qualsiasi natura e destinazione che, per effetto di forme di utilizzazione contrastanti con le norme, possono con danno pubblico subire denudazioni, perdere la stabilità o turbare il regime delle acque, come delimitate nelle tavole della sezione 6.1.2.*

A tal riguardo si specifica, che alcune superfici in esame, seppur parzialmente vincolate, VEDI AREE EVIDENZIATE DA VINCOLO IDROGRAFICO RELATIVO AL TORRENTE "PENTECCHIA" ISCRITTO NEGLI ELENCHI DELLE ACQUE PUBBLICHE ART. 142, COMMA1, LETT. C, DEL CODICE , non presentano effettivamente " ... corpi idrici, anche

RCP	01	RELAZIONE COMPATIBILITA' PAESAGGISTICA	31/05/2023	42
Documento	REV	Descrizione	Data	Pag.

		<p><b>PROGETTO RELATIVO ALLA COSTRUZIONE ED ESERCIZIO DI UN IMPIANTO DI PRODUZIONE DELL'ENERGIA ELETTRICA DA FONTE FOTOVOLTAICA AVENTE POTENZA IN IMMISSIONE PARI A 117,13 MW E POTENZA MODULI PARI A 140,70 MWp CON RELATIVO COLLEGAMENTO ALLA RETE ELETTRICA - IMPIANTO UBICATO IN AGRO DEI COMUNE DI GRAVINA DI PUGLIA E POGGIORSINI (BA)</b></p>	
---	---	--	---

*effimeri o occasionali ...*” ciò dimostrato anche dall’aridità del terreno e dalle colture esistenti mirate, di tipo leguminose, che non necessitano di molta acqua per irrigazione.

Inoltre la ricognizione dei corsi d’acqua pubblici, così come riportato nella relazione del PPTR ELABORATO 6, “ Il sistema delle tutele: beni paesaggistici e ulteriori contesti ... pg 04”, è STATA EFFETTUATA DA ELENCHI E CARTOGRAFIE risalenti da fine ottocento ai primi del novecento. Ciò comporta una notevole difformità rispetto alle aree attuali, modificate dalle attività agricole e di urbanizzazione. Si riporta in basso, la tabella dei decreti istitutivi degli elenchi delle acque pubbliche utilizzati per la provincia di Bari:

<b>BA0</b>	Elenco principale	R.d. n. *** del 15/05/1902	G.U. n.245 del 21/10/1902
	<i>Elenco suppletivo(ANNULLATO)</i>	<i>R.d. n. 1264 del 21/3/1929</i>	<i>G. U. n. 136 del 12/6/1929</i>
<b>BA1</b>	Primo elenco suppletivo	R.d. n. *** del 12/11/1936	G.U. n.51 del 2/3/1937
<b>BA2**</b>	2° elenco suppletivo	D.M. del 27/10/1976	G.U. n.313 del 24/11/1976

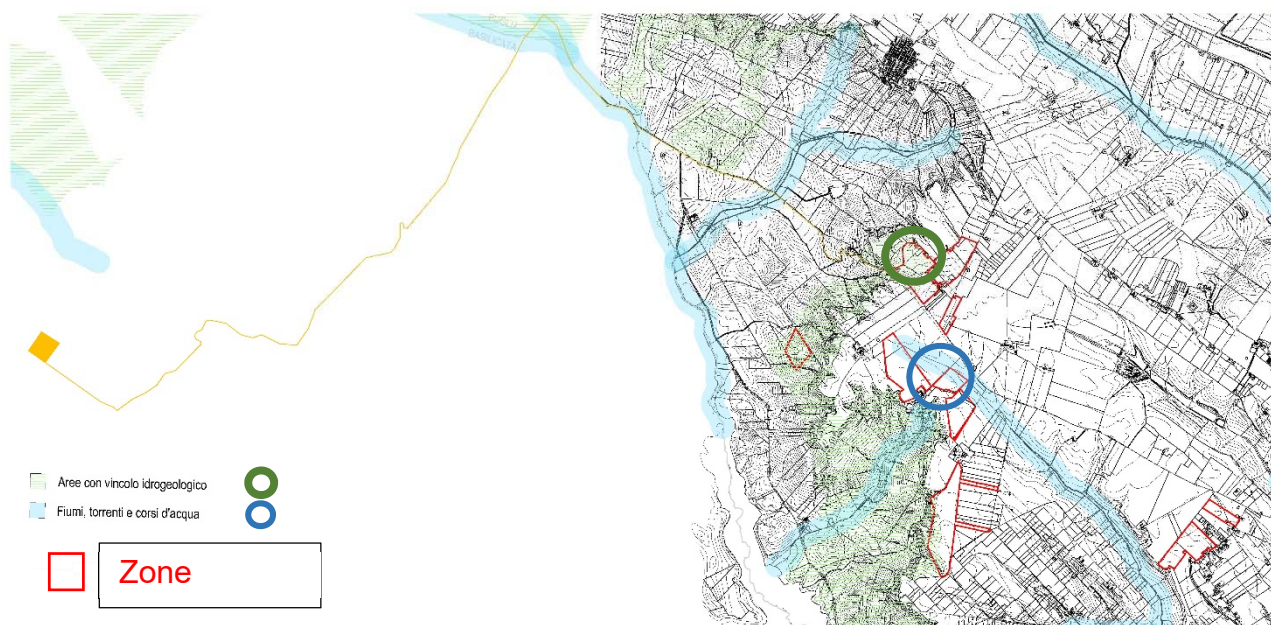





Figura 8 vincoli idrogeologici

### INDIRIZZI di riferimento

RCP	<b>01</b>	<b>RELAZIONE COMPATIBILITA' PAESAGGISTICA</b>	<b>31/05/2023</b>	<b>43</b>
Documento	REV	Descrizione	Data	Pag.

		<p>PROGETTO RELATIVO ALLA COSTRUZIONE ED ESERCIZIO DI UN IMPIANTO DI PRODUZIONE DELL'ENERGIA ELETTRICA DA FONTE FOTOVOLTAICA AVENTE POTENZA IN IMMISSIONE PARI A 117,13 MW E POTENZA MODULI PARI A 140,70 MWp CON RELATIVO COLLEGAMENTO ALLA RETE ELETTRICA - IMPIANTO UBICATO IN AGRO DEI COMUNE DI GRAVINA DI PUGLIA E POGGIORSINI (BA)</p>	
---	---	---	---

Gli indirizzi di riferimento, delle aree sottoposte a tale vincolo idrogeologico, per quanto riguarda l'interazione con l'impianto-fotovoltaico disposto su terreno, devono tendere a:

*... coniugare il miglioramento della qualità chimico-fisica e biologica delle risorse idriche, l'equilibrio idraulico e il pareggio del bilancio idrologico regionale con il miglioramento della qualità ecologica e paesaggistica dei paesaggi dell'acqua;*

*...migliorare le condizioni idrauliche nel rispetto del naturale deflusso delle acque e assicurando il deflusso minimo vitale dei corsi d'acqua;*

*... Nelle aree sottoposte a vincolo idrogeologico come definite all'art. 42, punto 4), fatte salve le specifiche disposizioni previste dalle norme di settore, tutti gli interventi di trasformazione, compresi quelli finalizzati ad incrementare la sicurezza idrogeologica e quelli non soggetti ad autorizzazione paesaggistica ai sensi del Codice, devono essere realizzati nel rispetto dell'assetto paesaggistico, non compromettendo gli elementi storico-culturali e di naturalità esistenti, garantendo la permeabilità dei suoli.*




### **DIRETTIVE di riferimento**

*Gli enti e i soggetti pubblici, nei piani urbanistici, territoriali e di settore di competenza:*

*a. ai fini del perseguimento in particolare dell'indirizzo di cui al punto 1a dell'articolo che precede, realizzano strategie integrate e intersettoriali secondo i dettami della Direttiva europea 2000/60.*

*b. ai fini del perseguimento in particolare dell'indirizzo di cui al punto 1b dell'articolo che precede, promuovono il restauro dei paesaggi storici della bonifica idraulica, riqualificando le reti di canali e strade 29 poderali come micro-corridoi ecologici e come itinerari ciclo-pedonabili, valorizzando il sistema di segni e manufatti legati alla cultura idraulica storica, ivi compresi gli edifici e i manufatti storici del sistema acquedottistico regionale per il loro riuso nel contesto dei progetti di itinerari ciclo-pedonali;*

RCP	01	RELAZIONE COMPATIBILITA' PAESAGGISTICA	31/05/2023	44
Documento	REV	Descrizione	Data	Pag.

		<p>PROGETTO RELATIVO ALLA COSTRUZIONE ED ESERCIZIO DI UN IMPIANTO DI PRODUZIONE DELL'ENERGIA ELETTRICA DA FONTE FOTOVOLTAICA AVENTE POTENZA IN IMMISSIONE PARI A 117,13 MW E POTENZA MODULI PARI A 140,70 MWp CON RELATIVO COLLEGAMENTO ALLA RETE ELETTRICA - IMPIANTO UBICATO IN AGRO DEI COMUNE DI GRAVINA DI PUGLIA E POGGIORSINI (BA)</p>	
---	---	---	---

*f. individuano le componenti idrogeologiche che sono parte integrante di un sistema di corridoi ecologici connessi alla rete ecologica regionale;*

## PRESCRIZIONI di riferimento

per "Fiumi, torrenti e corsi d'acqua iscritti negli elenchi delle acque pubbliche"

1. Nei territori interessati dalla presenza di fiumi, torrenti e corsi d'acqua iscritti negli elenchi delle acque pubbliche, come definiti all'art. 41, punto 3, delle NTA, si applicano le seguenti prescrizioni.

2. Non sono ammissibili piani, progetti e interventi che comportano:

a1) realizzazione di qualsiasi nuova opera edilizia, ad eccezione di quelle strettamente legate alla tutela del corso d'acqua e alla sua funzionalità ecologica;

a2) escavazioni ed estrazioni di materiali litoidi negli invasi e negli alvei di piena;

a3) nuove attività estrattive e ampliamenti;




**a4) realizzazione di recinzioni che riducano l'accessibilità del corso d'acqua e la possibilità di spostamento della fauna, nonché trasformazioni del suolo che comportino l'aumento della superficie impermeabile;**

**a5) rimozione della vegetazione arborea od arbustiva con esclusione degli interventi colturali atti ad assicurare la conservazione e l'integrazione dei complessi vegetazionali naturali esistenti e delle cure previste dalle prescrizioni di polizia forestale;**

**a6) trasformazione profonda dei suoli, dissodamento o movimento di terre, e qualsiasi intervento che turbi gli equilibri idrogeologici o alteri il profilo del terreno;**

a7) sversamento dei reflui non trattati a norma di legge, realizzazione e ampliamento di impianti per la depurazione delle acque reflue, per lo smaltimento e il recupero dei rifiuti, fatta eccezione per quanto previsto nel comma 3;

RCP	01	RELAZIONE COMPATIBILITA' PAESAGGISTICA	31/05/2023	45
Documento	REV	Descrizione	Data	Pag.

		<p>PROGETTO RELATIVO ALLA COSTRUZIONE ED ESERCIZIO DI UN IMPIANTO DI PRODUZIONE DELL'ENERGIA ELETTRICA DA FONTE FOTOVOLTAICA AVENTE POTENZA IN IMMISSIONE PARI A 117,13 MW E POTENZA MODULI PARI A 140,70 MWp CON RELATIVO COLLEGAMENTO ALLA RETE ELETTRICA - IMPIANTO UBICATO IN AGRO DEI COMUNE DI GRAVINA DI PUGLIA E POGGIORSINI (BA)</p>	
---	---	---	---

**a8) realizzazione e ampliamento di impianti per la produzione di energia, fatta eccezione per gli interventi indicati nella parte seconda dell'elaborato del PPTR 4.4.1 - Linee guida sulla progettazione e localizzazione di impianti di energia rinnovabile;**

a9) realizzazione di nuovi tracciati viari o adeguamento di tracciati esistenti, con l'esclusione dei soli interventi di manutenzione della viabilità che non comportino opere di impermeabilizzazione;




**a10) realizzazione di gasdotti, elettrodotti, linee telefoniche o elettriche e delle relative opere accessorie fuori terra (cabine di trasformazione, di pressurizzazione, di conversione, di sezionamento, di manovra ecc.); è fatta eccezione, nelle sole aree prive di qualsiasi viabilità, per le opere elettriche in media e bassa tensione necessarie agli allacciamenti delle forniture di energia elettrica; sono invece ammissibili tutti gli impianti a rete se interrati sotto strada esistente ovvero in attraversamento trasversale utilizzando tecniche non invasive che interessino il percorso più breve possibile**

## VERIFICA

**Il vincolo idrogeologico non preclude la possibilità di trasformazione del territorio o di utilizzo diverso. Il vincolo costituisce carattere ostativo quando sussistono situazioni di dissesto reale o quando l'intervento stesso può produrre danni di cui all'art. 1 del R.D. L. 3267/23.**

**LE SUPERFICI LAMBITE DAL VINCOLO IDROGRAFICO, zona 1, RELATIVE ALLA FASCIA DI RISPETTO RIGUARDANTE IL TORRENTE PENTECCHIA, ISCRITTO NEGLI ELENCHI DELLE ACQUE PUBBLICHE ART. 142, COMMA1, LETT. C, DEL CODICE, NON SARANNO UTILIZZATE AL PROGETTO DEL CAMPO FOTOVOLTAICO E QUINDI NON SARANNO OCCUPATE DALLA POSA DEI PANNELLI O DA ALTRI COMPONENTI A SERVIZIO.**

RCP	01	RELAZIONE COMPATIBILITA' PAESAGGISTICA	31/05/2023	46
Documento	REV	Descrizione	Data	Pag.

		<p>PROGETTO RELATIVO ALLA COSTRUZIONE ED ESERCIZIO DI UN IMPIANTO DI PRODUZIONE DELL'ENERGIA ELETTRICA DA FONTE FOTOVOLTAICA AVENTE POTENZA IN IMMISSIONE PARI A 117,13 MW E POTENZA MODULI PARI A 140,70 MWp CON RELATIVO COLLEGAMENTO ALLA RETE ELETTRICA - IMPIANTO UBICATO IN AGRO DEI COMUNE DI GRAVINA DI PUGLIA E POGGIORSINI (BA)</p>	
---	---	---	---

L'installazione dei pannelli su supporto sollevato dal piano di terra, comunque non costituisce barriera di deflusso delle acque anche di natura meteorologica e non altera la permeabilità dei suoli. Anche durante la fase di realizzazione e cantierizzazione non saranno interessati al progetto, corsi d'acqua; compreso il potenziale inquinamento a carico della componente acqua, in quanto l'esecuzione non prevede emissione di sostanze che possano inquinare o provocare danni alle acque superficiali o quelle di falda.

A fine lavori anche i terreni agricoli compattati, saranno adeguatamente lavorati e riconvertiti secondo il programma agrivoltaico allegato al presente progetto.

L'analisi delle aree sottoposte a vincolo idrogeologico, impone correttamente tutte quelle che sono le attività compatibili e necessarie per la salvaguardia sia, della " *paesaggistica dell'acqua ...*" che per il miglioramento della " *qualità chimico-fisica e biologica delle risorse idriche ...*".

**Queste direttive praticamente, non trovano corrispondenza e collocazione in ogni area indicata con vincolo idrogeologico e non possono adattarsi al territorio delle aree in esame, in quanto non sussistono paesaggi interessati da corsi d'acqua o caratteri identitari riconducibili alla paesaggistica dell'acqua.**

L'impianto e le relative opere accessorie non interferiscono con le aree demaniali costiere.

#### 5.4.2. COMPONENTI GEOMORFOLOGICHE DI RIFERIMENTO




Le componenti geomorfologiche individuate dal PPTR comprendono ulteriori contesti costituiti da:

- 1) **Versanti**; 2) Lame e Gravine; 3) Doline; 4) Grotte; 5) Geositi; 6) Inghiottitoi; 7) Cordon duni.

**Versanti** (art. 143, comma 1, lett. e, del Codice)

RCP	01	RELAZIONE COMPATIBILITA' PAESAGGISTICA	31/05/2023	47
Documento	REV	Descrizione	Data	Pag.



		<p>PROGETTO RELATIVO ALLA COSTRUZIONE ED ESERCIZIO DI UN IMPIANTO DI PRODUZIONE DELL'ENERGIA ELETTRICA DA FONTE FOTOVOLTAICA AVENTE POTENZA IN IMMISSIONE PARI A 117,13 MW E POTENZA MODULI PARI A 140,70 MWp CON RELATIVO COLLEGAMENTO ALLA RETE ELETTRICA - IMPIANTO UBICATO IN AGRO DEI COMUNE DI GRAVINA DI PUGLIA E POGGIORSINI (BA)</p>	
---	---	---	---

Consistono in parti di territorio a forte acclività, aventi pendenza superiore al 20%, come individuate nelle tavole della sezione 6.1.1. del PPTR. Alcune zone di progetto in questione, come riportato dalla figura seguente, sono attraversate da tale vincolo. **Il vincolo dei VERSANTI è l'unico vincolo delle componenti geomorfologiche che interessa le aree di progetto.**

Zone

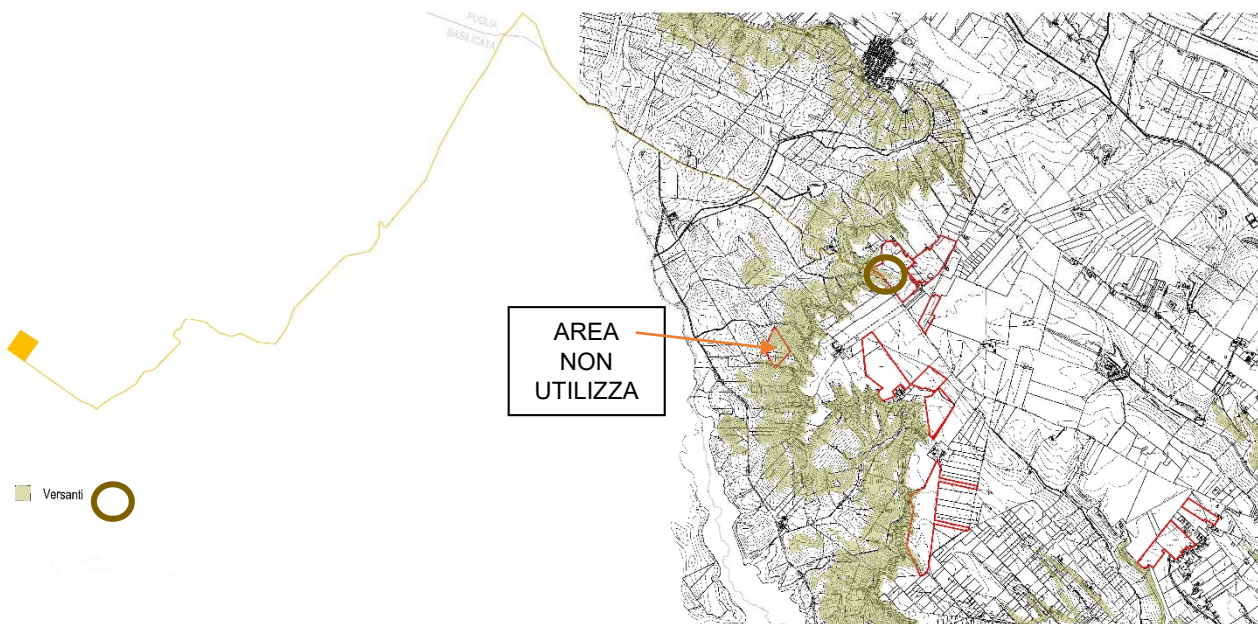





Figura 9 vincoli geomorfologici

## INDIRIZZI DI RIFERIMENTO

Gli interventi che interessano le componenti geomorfologiche devono tendere a:

- a. valorizzarne le qualità paesaggistiche assicurando la salvaguardia del territorio sotto il profilo idrogeologico e sismico;
- b. prevenirne pericolosità e rischi nel rispetto delle caratteristiche paesaggistiche dei luoghi.

RCP	01	RELAZIONE COMPATIBILITA' PAESAGGISTICA	31/05/2023	48
Documento	REV	Descrizione	Data	Pag.

		<p>PROGETTO RELATIVO ALLA COSTRUZIONE ED ESERCIZIO DI UN IMPIANTO DI PRODUZIONE DELL'ENERGIA ELETTRICA DA FONTE FOTOVOLTAICA AVENTE POTENZA IN IMMISSIONE PARI A 117,13 MW E POTENZA MODULI PARI A 140,70 MWp CON RELATIVO COLLEGAMENTO ALLA RETE ELETTRICA - IMPIANTO UBICATO IN AGRO DEI COMUNE DI GRAVINA DI PUGLIA E POGGIORSINI (BA)</p>	
---	---	---	---

## DIRETTIVE DI RIFERIMENTO

Gli enti e i soggetti pubblici, nei piani urbanistici, territoriali e di settore di competenza:

a. promuovono azioni di salvaguardia e tutela delle superfici boscate regionali come aree per la difesa dai dissesti geomorfologici e per la ricarica della falda idrica sotterranea;

... Le componenti geomorfologiche individuate nel “Catasto dei geositi” di cui all’art. 3 della L.R.4 dicembre 2009, n. 33 “Tutela e valorizzazione del patrimonio geologico e speleologico”, nella fase di adeguamento dei piani locali territoriali, urbanistici e di settore, sono sottoposte, oltre che alle norme di tutela di cui all’art. 6 della stessa legge e alle eventuali norme dei Piani di Assetto Idrogeologico, anche alle disposizioni previste dalle presenti norme per i “Geositi”, gli “Inghiottitoi” e i “Cordonati dunari”.




Le cavità, comunque denominate, individuate nel “Catasto delle grotte e delle cavità artificiali” di cui all’art. 4 della L.R.4 dicembre 2009, n. 33 “Tutela e valorizzazione del patrimonio geologico e speleologico”, nella fase di adeguamento dei piani locali territoriali, urbanistici e di settore, sono sottoposte, oltre che alle norme di tutela di cui all’art. 6 della stessa legge e alle eventuali norme dei Piani di Assetto Idrogeologico, anche alle misure di salvaguardia e utilizzazione previste dalle presenti norme per le “Grotte”.

## MISURE DI SALVAGUARDIA E DI UTILIZZAZIONE PER I “VERSANTI

1. Nei territori interessati dalla presenza di versanti, come definiti all’art. 50, punto 1), si applicano le misure di salvaguardia e di utilizzazione di cui ai successivi commi 2) e 3).

2. In sede di accertamento di compatibilità paesaggistica di cui all’art. 91, ai fini della salvaguardia e della corretta utilizzazione dei siti di cui al presente articolo, si considerano non ammissibili tutti i piani, progetti e interventi in contrasto con gli obiettivi di qualità e le normative d’uso di cui all’art. 37 delle NTA e in particolare, fatta eccezione per quelli di cui al comma 3, quelli che comportano:

RCP	01	RELAZIONE COMPATIBILITA' PAESAGGISTICA	31/05/2023	49
Documento	REV	Descrizione	Data	Pag.

		<p><b>PROGETTO RELATIVO ALLA COSTRUZIONE ED ESERCIZIO DI UN IMPIANTO DI PRODUZIONE DELL'ENERGIA ELETTRICA DA FONTE FOTOVOLTAICA AVENTE POTENZA IN IMMISSIONE PARI A 117,13 MW E POTENZA MODULI PARI A 140,70 MWp CON RELATIVO COLLEGAMENTO ALLA RETE ELETTRICA - IMPIANTO UBICATO IN AGRO DEI COMUNE DI GRAVINA DI PUGLIA E POGGIORSINI (BA)</b></p>	
---	---	--	---

a1) trasformazioni del patrimonio edilizio e infrastrutturale esistente che:

- compromettono i caratteri naturali, morfologici e storico-culturali del contesto paesaggistico;
- interrompono la continuità delle lame e delle gravine o ne compromettono la loro visibilità, fruibilità e accessibilità;

a2) escavazioni ed estrazioni di materiali litoidi;

a3) nuove attività estrattive e ampliamenti;

a4) trasformazione profonda dei suoli, dissodamento o movimento di terra, e qualsiasi intervento che turbi gli equilibri idrogeologici o alteri il profilo del terreno;




a5) sversamento dei reflui non trattati a norma di legge, realizzazione e ampliamento di impianti per la depurazione delle acque reflue, per lo smaltimento e il recupero dei rifiuti;

a6) realizzazione e ampliamento di impianti per la produzione di energia, fatta eccezione per gli interventi indicati nella parte seconda dell'elaborato del PPTR 4.4.1 - Linee guida sulla progettazione e localizzazione di impianti di energia rinnovabile;

a7) realizzazione di gasdotti, elettrodotti, linee telefoniche o elettriche e delle relative opere accessorie fuori terra (cabine di trasformazione, di pressurizzazione, di conversione, di sezionamento, di manovra ecc.); è fatta eccezione, nelle sole aree prive di qualsiasi viabilità, per le opere elettriche in media e bassa tensione necessarie agli allacciamenti delle forniture di energia elettrica; sono invece ammissibili tutti gli impianti a rete se interrati sotto strada esistente ovvero in attraversamento trasversale utilizzando tecniche non invasive che interessino il percorso più breve possibile.

**3.** Fatta salva la procedura di accertamento di compatibilità paesaggistica di cui all'art. 91, nel rispetto degli obiettivi di qualità e delle normative d'uso di cui all'art. 37, nonché degli atti di governo del territorio vigenti ove più restrittivi, sono ammissibili, piani, progetti e interventi diversi da quelli di cui al comma 2, nonché i seguenti :

RCP	01	RELAZIONE COMPATIBILITA' PAESAGGISTICA	31/05/2023	50
Documento	REV	Descrizione	Data	Pag.

		<p><b>PROGETTO RELATIVO ALLA COSTRUZIONE ED ESERCIZIO DI UN IMPIANTO DI PRODUZIONE DELL'ENERGIA ELETTRICA DA FONTE FOTOVOLTAICA AVENTE POTENZA IN IMMISSIONE PARI A 117,13 MW E POTENZA MODULI PARI A 140,70 MWp CON RELATIVO COLLEGAMENTO ALLA RETE ELETTRICA - IMPIANTO UBICATO IN AGRO DEI COMUNE DI GRAVINA DI PUGLIA E POGGIORSINI (BA)</b></p>	
---	---	--	---

b1) salvaguardia e integrazione dei complessi vegetazionali naturali esistenti e delle cure previste dalle prescrizioni di polizia forestale;

b2) adeguamento di tracciati viari e ferroviari esistenti che non comportino alterazioni dell'idrologia e non compromettano i caratteri morfologici, ecosistemici e paesaggistici;

b3) ristrutturazione di manufatti edilizi legittimamente esistenti e privi di valore identitario, destinati ad attività connesse con l'agricoltura senza alcun aumento di volumetria.




**4.** Nel rispetto delle norme per l'accertamento di compatibilità paesaggistica, si auspicano piani, progetti e interventi:

c1) per la realizzazione di percorsi per la "mobilità dolce" su viabilità esistente e correttamente inserite nel paesaggio;

c2) strettamente legati alla tutela della lama o gravina e delle componenti ecologiche e storico-culturali che la caratterizzano, alla sistemazione della vegetazione riparia, al miglioramento del regime idrico senza opere di artificializzazione, al disinquinamento ed alla disinfestazione del corso d'acqua e al recupero/ripristino dei valori ecologici e paesistico/ambientali;

c3) per la ristrutturazione edilizia di manufatti legittimamente esistenti che preveda la rimozione di parti in contrasto con le qualità paesaggistiche dei luoghi e sia finalizzata al loro migliore inserimento nel contesto paesaggistico.

RCP	01	RELAZIONE COMPATIBILITA' PAESAGGISTICA	31/05/2023	51
Documento	REV	Descrizione	Data	Pag.

		<p>PROGETTO RELATIVO ALLA COSTRUZIONE ED ESERCIZIO DI UN IMPIANTO DI PRODUZIONE DELL'ENERGIA ELETTRICA DA FONTE FOTOVOLTAICA AVENTE POTENZA IN IMMISSIONE PARI A 117,13 MW E POTENZA MODULI PARI A 140,70 MWp CON RELATIVO COLLEGAMENTO ALLA RETE ELETTRICA - IMPIANTO UBICATO IN AGRO DEI COMUNE DI GRAVINA DI PUGLIA E POGGIORSINI (BA)</p>	
---	---	---	---

## VERIFICA

Dalla figura n.6, si evince come le aree di progetto non siano interessate al vincolo dei versanti se non per una minima parte che lambisce la zona n.5, NELLA QUALE PARTE, NON SARANNO INSERITI I PANNELLI FOTOVOLTAICI MA SARANNO INSERITE O LASCIATE LE COMPONENTI VEGETALI DI TIPO ARBORICOLE, MEGLIO DESCRITTE DAL PIANO AGRIVOLTAICO.

### 5.4.3. COMPONENTI BOTANICO-VEGETAZIONALI E CONTROLLO PAESAGGISTICO

Le componenti botanico-vegetazionali individuate dal PPTR comprendono beni paesaggistici e ulteriori contesti. (art. 57 nta).

**I beni paesaggistici** sono costituiti da: 1) Boschi; 2) Zone umide Ramsar.

Gli **ulteriori contesti** sono costituiti da: 1) Aree umide 2) Prati e pascoli naturali; 3) Formazioni arbustive in evoluzione naturale; 4) Area di rispetto dei boschi.

RCP	01	RELAZIONE COMPATIBILITA' PAESAGGISTICA	31/05/2023	52
Documento	REV	Descrizione	Data	Pag.

□ **Zone**

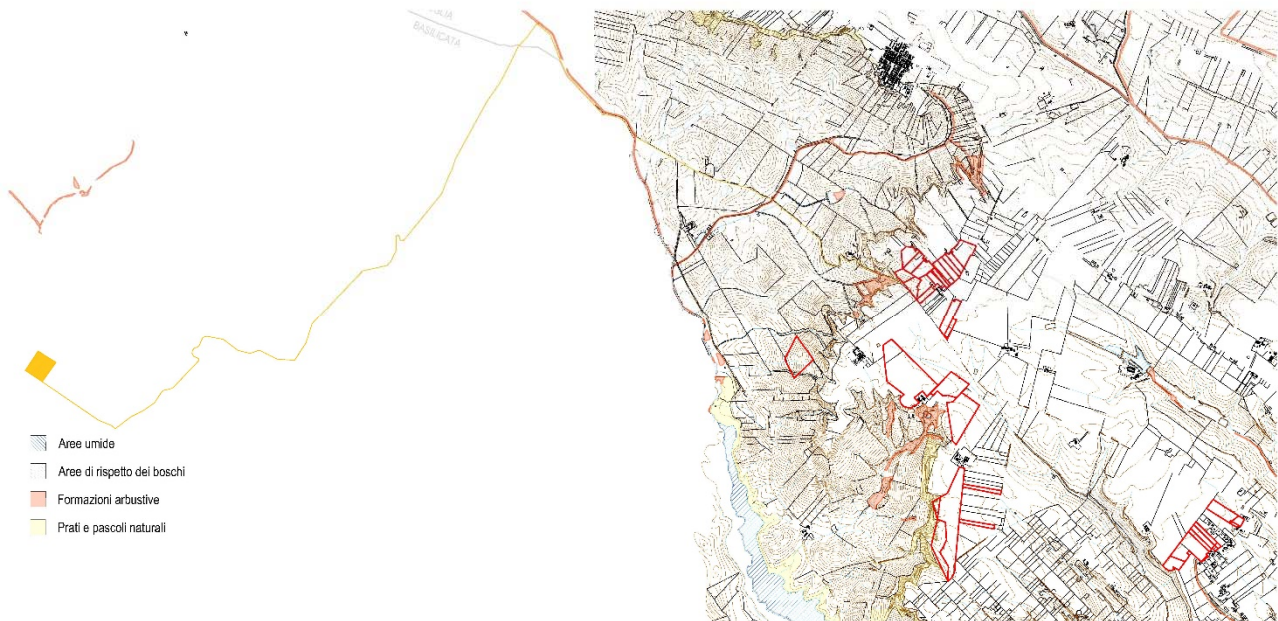





Figura 10 componenti botanico vegetazionali

### **Indirizzi per le componenti botanico-vegetazionali**

*Gli interventi che interessano le componenti botanico-vegetazionali devono tendere a:*

- a. limitare e ridurre gli interventi di trasformazione e artificializzazione delle aree a boschi e macchie, dei prati e pascoli naturali, delle formazioni arbustive in evoluzione naturale e delle zone umide;*
- b. recuperare e ripristinare le componenti del patrimonio botanico, floro-vegetazionale esistente;*
- c. recuperare e riutilizzare il patrimonio storico esistente anche nel caso di interventi a supporto delle attività agro-silvo-pastorali;*
- d. prevedere l'uso di tecnologie eco-compatibili e tipologie, materiali, colori coerenti con i caratteri paesaggistici del luogo e conseguire un corretto inserimento paesaggistico; e*

RCP	<b>01</b>	<b>RELAZIONE COMPATIBILITA' PAESAGGISTICA</b>	<b>31/05/2023</b>	<b>53</b>
Documento	REV	Descrizione	Data	Pag.

		<p>PROGETTO RELATIVO ALLA COSTRUZIONE ED ESERCIZIO DI UN IMPIANTO DI PRODUZIONE DELL'ENERGIA ELETTRICA DA FONTE FOTOVOLTAICA AVENTE POTENZA IN IMMISSIONE PARI A 117,13 MW E POTENZA MODULI PARI A 140,70 MWp CON RELATIVO COLLEGAMENTO ALLA RETE ELETTRICA - IMPIANTO UBICATO IN AGRO DEI COMUNI DI GRAVINA DI PUGLIA E POGGIORSINI (BA)</p>	
---	---	---	---

*concorrere a costruire habitat coerenti con la tradizione dei paesaggi mediterranei ricorrendo a tecnologie della pietra e del legno e, in generale, a materiali ecocompatibili, rispondenti all'esigenza di salvaguardia ecologica e promozione di biodiversità.*

*Nelle zone a bosco è necessario favorire:*




- a. il ripristino del potenziale vegetazionale esistente proteggendo l'evoluzione naturale delle nuove formazioni spontanee;*
- b. la manutenzione e il ripristino di piccole raccolte d'acqua e pozze stagionali;*
- c. la manutenzione, senza demolizione totale, dei muretti a secco esistenti e la realizzazione di nuovi attraverso tecniche costruttive tradizionali ed in pietra calcarea;*
- d. la conversione delle produzioni agricole verso modelli di agricoltura biologica nelle aree contigue alle zone umide;*
- e. la protezione degli equilibri idrogeologici di vasti territori dalle azioni di dilavamento, erosione e desertificazione dei suoli attraverso la rinaturalizzazione delle aree percorse dagli incendi.*

*Nelle zone a prato e pascolo naturale è necessario favorire:*

- a. il ripristino del potenziale vegetazionale esistente proteggendo l'evoluzione naturale delle nuove formazioni spontanee a pascolo naturale;*
- b. la manutenzione e il ripristino di piccole raccolte d'acqua e pozze stagionali;*
- c. la manutenzione, senza demolizione totale, dei muretti a secco esistenti e la realizzazione di nuovi attraverso tecniche costruttive tradizionali ed in pietra calcarea;*
- d. il contenimento della vegetazione arbustiva nei pascoli aridi;*
- e. l'incentivazione delle pratiche pastorali tradizionali estensive;*
- f. la ricostituzione di pascoli aridi tramite la messa a riposo dei seminativi;*
- g. la coltivazione di essenze officinali con metodi di agricoltura biologica.*

*Nelle zone umide Ramsar e nelle aree umide di interesse regionale è necessario favorire:*

RCP	01	RELAZIONE COMPATIBILITA' PAESAGGISTICA	31/05/2023	54
Documento	REV	Descrizione	Data	Pag.

		<p>PROGETTO RELATIVO ALLA COSTRUZIONE ED ESERCIZIO DI UN IMPIANTO DI PRODUZIONE DELL'ENERGIA ELETTRICA DA FONTE FOTOVOLTAICA AVENTE POTENZA IN IMMISSIONE PARI A 117,13 MW E POTENZA MODULI PARI A 140,70 MWp CON RELATIVO COLLEGAMENTO ALLA RETE ELETTRICA - IMPIANTO UBICATO IN AGRO DEI COMUNE DI GRAVINA DI PUGLIA E POGGIORSINI (BA)</p>	
---	---	---	---

a. la permanenza di habitat idonei a specie vegetali e animali effettuando gli interventi di manutenzione che prevedono il taglio delle vegetazione in maniera alternata solo su una delle due sponde nei corsi d'acqua con alveo di larghezza superiore ai 5 metri;

b. la conversione delle produzioni agricole verso modelli di agricoltura biologica nelle aree contigue alle zone umide.

Nelle zone umide Ramsar e nelle aree umide di interesse regionale è necessario garantire:

a. che tutte le acque derivanti da impianti di depurazione dei reflui urbani, qualora siano riversate all'interno delle zone umide, vengano preventivamente trattate con sistemi di fitodepurazione da localizzarsi al di fuori delle zone umide stesse.

Nelle aree degradate per effetto di pratiche di "spietramento" è necessario favorire, anche predisponendo forme di premialità ed incentivazione:

a. la riconnessione e l'inclusione delle aree sottoposte a spietramento nel sistema di Rete Ecologica Regionale (RER), ricostituendo i paesaggi della steppa mediterranea e mitigando i processi di frammentazione degli habitat e degli ecosistemi;

b. la protezione degli equilibri idrogeologici di vasti territori dalle azioni di dilavamento, erosione e desertificazione dei suoli attraverso il recupero dei pascoli;

c. il rilancio dell'economia agro-silvo-pastorale.

**LE AREE NON SONO INTERESSATE DA TALE VINCOLO PERTANTO SI RITENGONO COMPATIBILI**




### **Direttive per le componenti botanico-vegetazionali**

Gli enti e i soggetti pubblici, nei piani di settore di competenza:

perseguono politiche di manutenzione, valorizzazione, riqualificazione del paesaggio naturale e colturale tradizionale al fine della conservazione della biodiversità; di protezione

RCP	01	RELAZIONE COMPATIBILITA' PAESAGGISTICA	31/05/2023	55
Documento	REV	Descrizione	Data	Pag.



		<p>PROGETTO RELATIVO ALLA COSTRUZIONE ED ESERCIZIO DI UN IMPIANTO DI PRODUZIONE DELL'ENERGIA ELETTRICA DA FONTE FOTOVOLTAICA AVENTE POTENZA IN IMMISSIONE PARI A 117,13 MW E POTENZA MODULI PARI A 140,70 MWp CON RELATIVO COLLEGAMENTO ALLA RETE ELETTRICA - IMPIANTO UBICATO IN AGRO DEI COMUNE DI GRAVINA DI PUGLIA E POGGIORSINI (BA)</p>	
---	---	---	---

*idrogeologica e delle condizioni bioclimatiche; di promozione di un turismo sostenibile basato sull'ospitalità rurale diffusa e sulla valorizzazione dei caratteri identitari dei luoghi.*

*Gli enti e i soggetti pubblici, nei piani urbanistici, territoriali e di settore di competenza:*

- a. includono le componenti ecosistemiche in un sistema di aree a valenza naturale connesso alla Rete Ecologica Regionale e ne stabiliscono le regole di valorizzazione e conservazione;*
- b. individuano le aree compromesse e degradate all'interno delle quali attivare processi di rinaturalizzazione e di riqualificazione ambientale e paesaggistica;*
- c. disciplinano i caratteri tipologici delle edificazioni a servizio delle attività agricole, ove consentite, nonché le regole per un corretto inserimento paesaggistico delle opere;*
- d. In sede di formazione o adeguamento ridefiniscono alle opportune scale di dettaglio l'area di rispetto dei boschi; e. Individuano le specie arboree endemiche a rischio di sopravvivenza ed incentivano progetti di riproduzione e specifici piani di protezione per la loro salvaguardia.*

**LE AREE NON SONO INTERESSATE DA TALE VINCOLO PERTANTO SI RITENGONO COMPATIBILI**

#### **5.4.4. INDIVIDUAZIONE DELLE COMPONENTI DELLE AREE PROTETTE E DEI SITI NATURALISTICI E CONTROLLO PAESAGGISTICO**




*Le componenti delle aree protette e dei siti di rilevanza naturalistica individuate dal PPTR comprendono beni paesaggistici e ulteriori contesti.*

##### **2. I beni paesaggistici sono costituiti da:**

*1) parchi e riserve nazionali o regionali, nonché gli eventuali territori di protezione esterna dei parchi.*

##### **3. Gli ulteriori contesti sono costituiti da:**

RCP	01	RELAZIONE COMPATIBILITA' PAESAGGISTICA	31/05/2023	56
Documento	REV	Descrizione	Data	Pag.

		<p>PROGETTO RELATIVO ALLA COSTRUZIONE ED ESERCIZIO DI UN IMPIANTO DI PRODUZIONE DELL'ENERGIA ELETTRICA DA FONTE FOTOVOLTAICA AVENTE POTENZA IN IMMISSIONE PARI A 117,13 MW E POTENZA MODULI PARI A 140,70 MWp CON RELATIVO COLLEGAMENTO ALLA RETE ELETTRICA - IMPIANTO UBICATO IN AGRO DEI COMUNE DI GRAVINA DI PUGLIA E POGGIORSINI (BA)</p>	
---	---	---	---

1) siti di rilevanza naturalistica; 2) area di rispetto dei parchi e delle riserve regionali.

*I BENI PAESAGGISTICI consistono nelle aree protette per effetto dei procedimenti istitutivi nazionali e regionali, ivi comprese le relative fasce di protezione esterne, come delimitate nelle tavole della sezione 6.2.2 e le aree individuate successivamente all'approvazione del PPTR ai sensi della normativa specifica vigente.*

*Esse ricomprendono:*




a) Parchi Nazionali: aree terrestri, fluviali, lacuali o marine che contengono uno o più ecosistemi intatti o anche parzialmente alterati da interventi antropici, una o più formazioni fisiche geologiche, geomorfologiche, biologiche, di rilievo internazionale o nazionale per valori naturalistici, scientifici, estetici, culturali, educativi e ricreativi tali da richiedere l'intervento dello Stato ai fini della loro conservazione per le generazioni presenti e future, come definiti all'art 2 della L. 6 dicembre 1991, n. 394;

b) Riserve Naturali Statali: aree terrestri, fluviali, lacuali o marine che contengono una o più specie naturalisticamente rilevanti della flora e della fauna, ovvero presentino uno o più ecosistemi importanti per le diversità biologiche o per la conservazione delle risorse genetiche. Le riserve naturali possono essere statali o regionali in base alla rilevanza degli interessi in esse rappresentati, come definiti all'art 2 della L. 6 dicembre 1991, n. 394;

c) Parchi Naturali Regionali: aree terrestri, fluviali lacuali ed eventualmente da tratti di mare prospicienti la costa, di valore naturalistico e ambientale, che costituiscono, nell'ambito di una o più regioni limitrofe, un sistema omogeneo individuato dagli assetti naturali dei luoghi, dai valori paesaggistici ed artistici e dalle tradizioni culturali delle popolazioni locali, come definiti all'art 2 della L. 6 dicembre 1991, n. 394 e all'art. 2 della L.R.24 luglio 1997, n. 19;

d) Riserve Naturali Regionali integrali o orientate: sono costituite da aree terrestri, fluviali, lacuali o marine che contengono una o più specie naturalisticamente rilevanti della flora e della fauna ovvero presentino uno o più ecosistemi importanti per le diversità biologiche o

RCP	01	RELAZIONE COMPATIBILITA' PAESAGGISTICA	31/05/2023	57
Documento	REV	Descrizione	Data	Pag.

		<p>PROGETTO RELATIVO ALLA COSTRUZIONE ED ESERCIZIO DI UN IMPIANTO DI PRODUZIONE DELL'ENERGIA ELETTRICA DA FONTE FOTOVOLTAICA AVENTE POTENZA IN IMMISSIONE PARI A 117,13 MW E POTENZA MODULI PARI A 140,70 MWp CON RELATIVO COLLEGAMENTO ALLA RETE ELETTRICA - IMPIANTO UBICATO IN AGRO DEI COMUNE DI GRAVINA DI PUGLIA E POGGIORSINI (BA)</p>	
---	---	---	---

per la conservazione delle risorse genetiche, definiti all'art 2 della L. 6 dicembre 1991, n. 394 e all'art. 2 della L.R.24 luglio 1997, n. 19.

*I SITI DI RILEVANZA NATURALISTICA (art. 143, comma 1, lettera e, del Codice) consistono nei siti ai sensi della Dir. 79/409/CEE, della Dir. 92/43/CEE di cui all'elenco pubblicato con decreto Ministero dell'Ambiente 30 marzo 2009 e nei siti di valore naturalistico classificati all'interno del progetto Bioitaly come siti di interesse nazionale e regionale per la presenza di flora e fauna di valore conservazionistico, come delimitati nelle tavole della sezione 6.2.2 e le aree individuate successivamente all'approvazione del PPTR ai sensi della normativa specifica vigente.*




*Essi ricomprendono:*

*a) Zone di Protezione Speciale (ZPS) - ai sensi dell'art. 2 della deliberazione 2.12,1996 del Ministero dell'ambiente - e "un territorio idoneo per estensione e/o per localizzazione geografica alla conservazione delle specie di uccelli di cui all'allegato 1 della Dir. 79/409/CEE, concernente la conservazione degli uccelli selvatici, tenuto conto della necessità di protezione di queste ultime nella zona geografica marittima e terrestre a cui si applica la direttiva stessa";*

*b) Siti di Interesse Comunitario (SIC) e Zone Speciali di Conservazione (ZSC) sono siti che, nella o nelle regioni biogeografiche cui appartengono, contribuiscono in modo significativo a mantenere o a ripristinare un tipo di habitat di cui all'allegato A o di una specie di cui allegato B del D.P.R. 8 settembre1997 n. 357, in uno 52 stato di conservazione soddisfacente e che può, inoltre, contribuire in modo significativo alla coerenza delle rete ecologica "Natura 2000" di cui all'art. 3 del d.P.R. 8 settembre1997 n. 357, al fine di mantenere la diversità biologica nella regione biogeografica o nelle regioni biogeografiche in questione.*

*AREA DI RISPETTO DEI PARCHI E DELLE RISERVE REGIONALI (art. 143, comma 1, lettera e, del Codice) Qualora non sia stata delimitata l'area contigua ai sensi dell'art. 32 della L. 394/1991 e s.m.i. consiste in una fascia di salvaguardia della profondità di 100*

RCP	01	RELAZIONE COMPATIBILITA' PAESAGGISTICA	31/05/2023	58
Documento	REV	Descrizione	Data	Pag.

		<p>PROGETTO RELATIVO ALLA COSTRUZIONE ED ESERCIZIO DI UN IMPIANTO DI PRODUZIONE DELL'ENERGIA ELETTRICA DA FONTE FOTOVOLTAICA AVENTE POTENZA IN IMMISSIONE PARI A 117,13 MW E POTENZA MODULI PARI A 140,70 MWp CON RELATIVO COLLEGAMENTO ALLA RETE ELETTRICA - IMPIANTO UBICATO IN AGRO DEI COMUNE DI GRAVINA DI PUGLIA E POGGIORSINI (BA)</p>	
---	---	---	---

metri dal perimetro esterno dei parchi e delle riserve regionali di cui al precedente punto 1) lettera c) e d).

**LE AREE NON SONO INTERESSATE DA TALE VINCOLO PERTANTO SI RITENGONO COMPATIBILI**

### **Indirizzi per le componenti delle aree protette e dei siti naturalistici**

Privilegiare politiche di manutenzione, valorizzazione, riqualificazione del paesaggio naturale e colturale tradizionale al fine: della conservazione della biodiversità, della diversità dei paesaggi e dell'habitat; della protezione idrogeologica e delle condizioni bioclimatiche; della promozione di un turismo sostenibile basato sull'ospitalità rurale diffusa e sulla valorizzazione dei caratteri identitari locali.




Le politiche edilizie anche a supporto delle attività agro-silvo-pastorali devono tendere al recupero e al riutilizzo del patrimonio storico esistente. Gli interventi edilizi devono rispettare le caratteristiche tipologiche, i materiali e le tecniche costruttive tradizionali oltre che conseguire un corretto inserimento paesaggistico.

**LE AREE NON SONO INTERESSATE DA TALE VINCOLO PERTANTO SI RITENGONO COMPATIBILI**

### **Direttive per le componenti delle aree protette e dei siti naturalistici**

Per gli aspetti di natura paesaggistica, i piani, i regolamenti, i piani di gestione delle aree naturali protette e dei siti di interesse naturalistico si adeguano agli indirizzi, alle direttive e alle prescrizioni del PPTR, oltre che agli obiettivi di qualità e alle normative d'uso relative agli ambiti interessati, con particolare riferimento alla disciplina specifica di settore, per quanto attiene ad Aree Protette e siti Rete Natura 2000. Detti piani e regolamenti assumono le discipline che, in funzione delle caratteristiche specifiche del territorio di pertinenza, risultino utili ad assicurare l'ottimale salvaguardia dei valori paesaggistici individuati dal PPTR.

RCP	01	RELAZIONE COMPATIBILITA' PAESAGGISTICA	31/05/2023	59
Documento	REV	Descrizione	Data	Pag.

		<p><b>PROGETTO RELATIVO ALLA COSTRUZIONE ED ESERCIZIO DI UN IMPIANTO DI PRODUZIONE DELL'ENERGIA ELETTRICA DA FONTE FOTOVOLTAICA AVENTE POTENZA IN IMMISSIONE PARI A 117,13 MW E POTENZA MODULI PARI A 140,70 MWp CON RELATIVO COLLEGAMENTO ALLA RETE ELETTRICA - IMPIANTO UBICATO IN AGRO DEI COMUNE DI GRAVINA DI PUGLIA E POGGIORSINI (BA)</b></p>	
---	---	--	---

Gli enti e i soggetti pubblici, nei piani urbanistici, territoriali e di settore di competenza:

- a. includono le aree naturali protette e i siti di interesse naturalistico in un sistema di aree a valenza naturale connesso alla Rete Ecologica regionale di cui all'elaborato n. 4.2.1 e ne stabiliscono le regole di valorizzazione e conservazione coerentemente con la specifica normativa vigente;
- b. individuano le aree compromesse e degradate all'interno delle quali attivare processi di rinaturalizzazione e di riqualificazione ambientale e paesaggistica, sempre nell'ottica della continuità e della connessione ai fini della definizione di una Rete Ecologica di maggiore dettaglio;
- c. assicurano continuità e integrazione territoriale dei Parchi, delle riserve e dei siti di rilevanza naturalistica, attraverso la individuazione di aree contermini di particolare attenzione paesaggistica, al fine di evitare impatti negativi (interruzione di visuali, carico antropico, interruzione di continuità ecologica, frammentazione di habitat, ecc.) all'interno di Parchi e Riserve e dei Siti di Rilevanza Naturalistica;
- d. disciplinano i caratteri tipologici delle nuove edificazioni a servizio delle attività agricole nonché le regole per un corretto inserimento paesaggistico delle opere;
- e. in sede di formazione o adeguamento ridefiniscono alle opportune scale l'area di rispetto dei parchi e delle riserve regionali e dettagliano le specifiche misure di salvaguardia e di utilizzazione.

**LE AREE NON SONO INTERESSATE DA TALE VINCOLO PERTANTO SI RITENGONO COMPATIBILI**

RCP	01	RELAZIONE COMPATIBILITA' PAESAGGISTICA	31/05/2023	60
Documento	REV	Descrizione	Data	Pag.

### 5.4.5. INDIVIDUAZIONE DELLE COMPONENTI CULTURALI E INSEDIATIVE

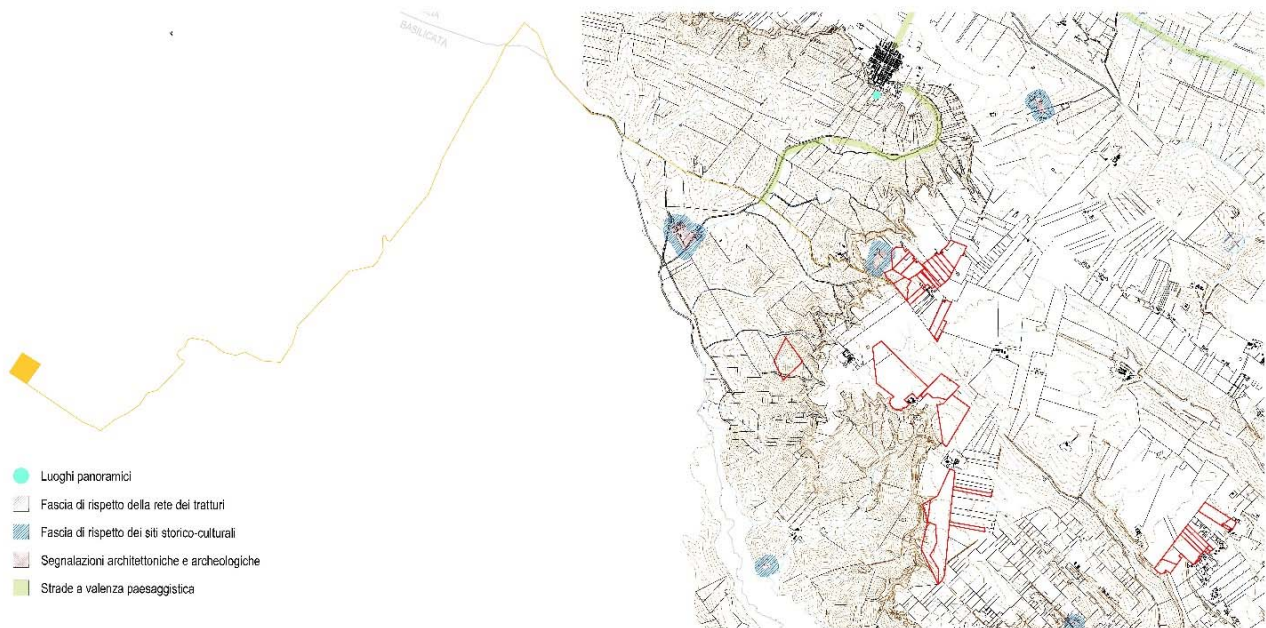


Figura 11 componenti culturali ed insediative

Le componenti culturali e insediative individuate dal PPTR comprendono beni paesaggistici e ulteriori contesti.




I **beni paesaggistici** sono costituiti da: 1) Immobili e aree di notevole interesse pubblico; 2) zone gravate da usi civici; 3) zone di interesse archeologico.

Gli **ulteriori contesti** sono costituiti da: 1) Città consolidata; 2) **Testimonianze della stratificazione insediativa**; 3) Area di rispetto delle componenti culturali e insediative; 4) Paesaggi rurali.

**Definizioni degli ulteriori contesti interessati, riguardanti le componenti culturali e insediative.**

**Testimonianze della stratificazione insediativa (art 143, comma 1, lett. e, del Codice)**

RCP	01	RELAZIONE COMPATIBILITA' PAESAGGISTICA	31/05/2023	61
Documento	REV	Descrizione	Data	Pag.

		<p>PROGETTO RELATIVO ALLA COSTRUZIONE ED ESERCIZIO DI UN IMPIANTO DI PRODUZIONE DELL'ENERGIA ELETTRICA DA FONTE FOTOVOLTAICA AVENTE POTENZA IN IMMISSIONE PARI A 117,13 MW E POTENZA MODULI PARI A 140,70 MWp CON RELATIVO COLLEGAMENTO ALLA RETE ELETTRICA - IMPIANTO UBICATO IN AGRO DEI COMUNE DI GRAVINA DI PUGLIA E POGGIORSINI (BA)</p>	
---	---	---	---

Così come individuati nelle tavole della sezione 6.3.1 consistono in:




- a) siti interessati dalla presenza e/o stratificazione di **beni storico culturali** di particolare valore paesaggistico in quanto espressione dei caratteri identitari del territorio regionale: segnalazioni architettoniche e segnalazioni archeologiche
- b) aree appartenenti alla rete dei tratturi e alle loro diramazioni minori in quanto monumento della storia 56 economica e locale del territorio pugliese interessato dalle migrazioni stagionali degli armenti e testimonianza archeologica di insediamenti di varia epoca. Tali tratturi sono classificati in “reintegrati” o “non reintegrati” come indicato nella Carta redatta a cura del Commissariato per la reintegra dei Tratturi di Foggia del 1959. Nelle more dell’approvazione del Quadro di assetto regionale, di cui alla LR n. 4 del 5.2.2013, i piani ed i progetti che interessano le parti di tratturo sottoposte a vincolo ai sensi della Parte II e III del Codice dovranno acquisire le autorizzazioni previste dagli artt. 21 e 146 dello stesso Codice. A norma dell’art. 7 co 4 della LR n. 4 del 5.2.2013, il Quadro di assetto regionale aggiorna le ricognizioni del Piano Paesaggistico Regionale per quanto di competenza;
- c) aree a rischio archeologico in quanto interessate dalla presenza di frammenti e da rinvenimenti isolati o rinvenienti da indagini su foto aeree e da riprese all’infrarosso.

**Area di rispetto delle componenti culturali e insediative (art 143, comma 1, lett. e, del Codice)**

Consiste in una fascia di salvaguardia dal perimetro esterno dei siti di cui al precedente punto 2), lettere a) e b), e delle zone di interesse archeologico di cui all’art. 75, punto 3, finalizzata a garantire la tutela e la valorizzazione del contesto paesaggistico in cui tali beni sono ubicati. In particolare:

- **per le testimonianze della stratificazione insediativa di cui al precedente punto 2, lettera a) e per le zone di interesse archeologico di cui all’art. 75, punto 3, prive di prescrizioni di tutela indiretta ai sensi dell’ art. 45 del Codice, essa assume la profondità di 100 m se non diversamente cartografata nella tavola 6.3.1.**

RCP	01	RELAZIONE COMPATIBILITA' PAESAGGISTICA	31/05/2023	62
Documento	REV	Descrizione	Data	Pag.

		<p>PROGETTO RELATIVO ALLA COSTRUZIONE ED ESERCIZIO DI UN IMPIANTO DI PRODUZIONE DELL'ENERGIA ELETTRICA DA FONTE FOTOVOLTAICA AVENTE POTENZA IN IMMISSIONE PARI A 117,13 MW E POTENZA MODULI PARI A 140,70 MWp CON RELATIVO COLLEGAMENTO ALLA RETE ELETTRICA - IMPIANTO UBICATO IN AGRO DEI COMUNE DI GRAVINA DI PUGLIA E POGGIORSINI (BA)</p>	
---	---	---	---

- per le aree appartenenti alla rete dei tratturi di cui all'art.75 punto 3) essa assume la profondità di 100 metri per i tratturi reintegrati e la profondità di 30 metri per i tratturi non reintegrati.




### Indirizzi per le componenti culturali e insediative

1. Gli interventi che interessano le componenti culturali e insediative devono tendere a:
  - a. assicurarne la conservazione e valorizzazione in quanto sistemi territoriali integrati, relazionati al territorio nella sua struttura storica definita dai processi di territorializzazione di lunga durata e ai caratteri identitari delle figure territoriali che lo compongono;
  - b. mantenerne leggibile nelle sue fasi eventualmente diversificate la stratificazione storica, anche attraverso la conservazione e valorizzazione delle tracce che testimoniano l'origine storica e della trama in cui quei beni hanno avuto origine e senso giungendo a noi come custodi della memoria identitaria dei luoghi e delle popolazioni che li hanno vissuti;
  - c. salvaguardare le zone di proprietà collettiva di uso civico al fine preminente di rispettarne l'integrità, la destinazione primaria e conservarne le attività silvo-pastorali;
  - d. garantirne una appropriata fruizione/utilizzazione, unitamente alla salvaguardia/ripristino del contesto in cui le componenti culturali e insediative sono inserite;
  - e. promuovere la tutela e riqualificazione delle città consolidate con particolare riguardo al recupero della loro percettibilità e accessibilità monumentale e alla salvaguardia e valorizzazione degli spazi pubblici e dei viali di accesso;
  - f. evidenziare e valorizzare i caratteri dei paesaggi rurali di interesse paesaggistico;
  - g. reinterpretare la complessità e la molteplicità dei paesaggi rurali di grande valore storico e identitario e ridefinirne le potenzialità idrauliche, ecologiche, paesaggistiche e produttive.

### Direttive per le componenti culturali e insediative

RCP	01	RELAZIONE COMPATIBILITA' PAESAGGISTICA	31/05/2023	63
Documento	REV	Descrizione	Data	Pag.



		<p><b>PROGETTO RELATIVO ALLA COSTRUZIONE ED ESERCIZIO DI UN IMPIANTO DI PRODUZIONE DELL'ENERGIA ELETTRICA DA FONTE FOTOVOLTAICA AVENTE POTENZA IN IMMISSIONE PARI A 117,13 MW E POTENZA MODULI PARI A 140,70 MWp CON RELATIVO COLLEGAMENTO ALLA RETE ELETTRICA - IMPIANTO UBICATO IN AGRO DEI COMUNE DI GRAVINA DI PUGLIA E POGGIORSINI (BA)</b></p>	
---	---	--	---

1. Gli enti e i soggetti pubblici, nei piani urbanistici, territoriali e di settore, anche mediante accordi con la Regione, con gli organi centrali o periferici del Ministero per i beni e le attività culturali in base alle rispettive competenze e gli altri soggetti pubblici e privati interessati:

a) tenuto conto del carattere di inquadramento generale della Carta dei Beni Culturali della Regione – CBC (tav. 3.2.5) ne approfondiscono il livello di conoscenze:

- analizzando nello specifico i valori espressi dalle aree e dagli immobili ivi censiti;
- ove necessario, con esclusivo riferimento agli ulteriori contesti, verificando e precisando la localizzazione e perimetrazione e arricchendo la descrizione dei beni indicati con delimitazione poligonale di individuazione certa;
- curando l'esatta localizzazione e perimetrazione dei beni indicati in modo puntiforme di individuazione certa e poligonale di individuazione incerta;

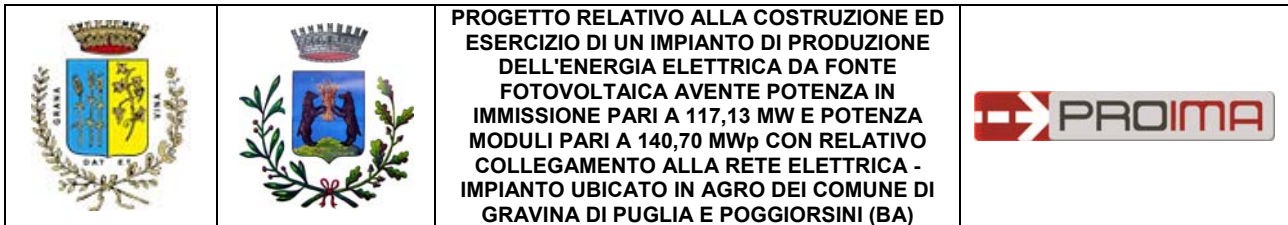
b) individuano zone nelle quali la valorizzazione delle componenti antropiche e storico-culturali, in particolare di quelle di interesse o comunque di valore archeologico, richieda la istituzione di Parchi archeologici e culturali da destinare alla fruizione collettiva ed alla promozione della identità delle comunità locali e dei luoghi;

c) individuano le componenti antropiche e storico-culturali per le quali possa valutarsi la sussistenza del notevole interesse pubblico ai sensi dell'art. 136 del Codice o dell'interesse culturale ai sensi dell'art. 13 del Codice, proponendo l'avvio dei relativi procedimenti alle Autorità competenti;

d) assicurano la salvaguardia delle caratteristiche e dei valori identitari delle componenti antropiche e storicoculturali, in coerenza con il Documento Regionale di Assetto Generale di cui all'art. 4 della L.R.27 luglio 2001, n. 20 e con le linee guida per il restauro e il riuso recupero dei manufatti in pietra a secco (elaborato 4.4.4), per il recupero, la manutenzione e il riuso dell'edilizia e dei beni rurali (elaborato 4.4.6);

e) Incentivano la fruizione sociale sia dei Contesti topografici stratificati, in quanto sistemi territoriali comprendenti insieme di siti di cui si definiscono le relazioni coevolutive, sia delle

RCP	01	RELAZIONE COMPATIBILITA' PAESAGGISTICA	31/05/2023	64
Documento	REV	Descrizione	Data	Pag.



aree di grande pregio e densità di beni culturali e ambientali a carattere tematico (sistemi di ville, di masserie, di uliveti monumentali ecc.) di cui al progetto territoriale n. 5 “Sistemi territoriali per la fruizione dei beni patrimoniali”;

f) tutelano e valorizzano gli alberi di ulivo monumentali, anche isolati, in virtù della loro rilevanza per l'identità del paesaggio, della storia e della cultura regionali, nonché della funzione produttiva, di difesa ecologica e idrogeologica, come individuati a norma degli artt. 4 e 5 della L.R.14/2007;

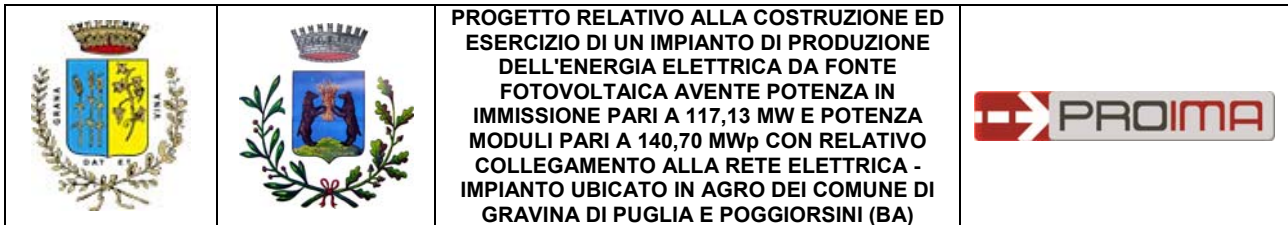
g) tutelano e valorizzano i beni diffusi nel paesaggio rurale quali muretti a secco, siepi, terrazzamenti; architetture minori in pietra a secco quali specchie, trulli, lamie, cisterne, pozzi, canalizzazioni delle acque piovane; piante, isolate o a gruppi, di rilevante importanza per età, dimensione, significato scientifico, testimonianza storica; ulivi monumentali come individuati ai sensi della LR 14/2007; alberature stradali e poderali;

h) ridefiniscono l'ampiezza dell'area di rispetto delle testimonianze della stratificazione insediativa, finalizzata a garantire la tutela e la valorizzazione del contesto paesaggistico in cui tali immobili e aree sono inseriti, in funzione della natura e significatività del rapporto esistente tra il bene archeologico e/o architettonico e il suo intorno espresso sia in termini ambientali, sia di contiguità e di integrazione delle forme d'uso e di fruizione visiva;

i) assicurano che nell'area di rispetto delle componenti culturali e insediative di cui all'art. 76, punto 3) sia evitata ogni alterazione della integrità visuale nonché ogni destinazione d'uso non compatibile con le finalità di salvaguardia e sia perseguita la riqualificazione del contesto, individuando i modi per innescare processi di corretto riutilizzo e valorizzazione o incentivi per il ripristino dei caratteri originari del contesto qualora fossero stati alterati o distrutti;

l) allo scopo della salvaguardia delle zone di proprietà collettiva di uso civico, ed al fine preminente di rispettarne l'integrità, la destinazione primaria e conservarne le attività silvo-pastorali, approfondiscono il livello di conoscenze curandone altresì l'esatta perimetrazione e incentivano la fruizione collettiva valorizzando le specificità naturalistiche e storico-

<b>RCP</b>	<b>01</b>	<b>RELAZIONE COMPATIBILITA' PAESAGGISTICA</b>	<b>31/05/2023</b>	<b>65</b>
Documento	REV	Descrizione	Data	Pag.






tradizionali in conformità con le disposizioni di cui alla L.R.28 gennaio 1998, n. 7, coordinandosi con l'ufficio regionale competente.

2. Ai fini della promozione, tutela e riqualificazione delle città consolidate con particolare riguardo al recupero della loro percettibilità e accessibilità monumentale e alla salvaguardia e valorizzazione degli spazi pubblici e dei viali di accesso, i Comuni, nei piani urbanistici, anche in coerenza con il Documento Regionale di Assetto Generale di cui all'art. 4 della L.R.27 luglio 2001, n. 20 "Norme generali di governo e uso del territorio":

a) approfondiscono le conoscenze del sistema insediativo nella sua evoluzione e stratificazione storica al fine di precisarne il perimetro, individuarne le qualità da conservare e gli specifici problemi da affrontare per la tutela, riqualificazione e valorizzazione della città consolidata;

b) stabiliscono disposizioni di salvaguardia e riqualificazione, in particolare vietando la modificazione dei caratteri che ne connotano la trama viaria ed edilizia e dei manufatti che costituiscono testimonianza storica o culturale; garantendo la conservazione e valorizzazione di segni e tracce che testimoniano la stratificazione storica dell'insediamento; valorizzando i caratteri morfologici della città consolidata, della relativa percettibilità e accessibilità monumentale, con particolare riguardo ai margini urbani e ai bersagli visivi (fondali, skylines, belvedere ecc.), anche individuando aree buffer di salvaguardia; evitando cambiamenti delle destinazioni d'uso incoerenti con i caratteri identitari, morfologici e sociali e favorendo in particolare le destinazioni d'uso residenziali, artigianali, di commercio di vicinato e di ricettività turistica diffusa, anche al fine di assicurarne la rivitalizzazione e rifunzionalizzazione; non ammettendo, di norma, l'aumento delle volumetrie preesistenti nelle parti di città caratterizzate da elevata densità insediativa e non consentendo l'edificabilità, oltre che nelle aree di pertinenza dei complessi insediativi antichi, nelle aree e negli spazi rimasti liberi, qualora questi siano ritenuti idonei agli usi urbani o collettivi e concorrenti a migliorare la qualità del paesaggio urbano.; promuovendo l'eliminazione di opere, attività e funzioni in contrasto con i caratteri storici, architettonici e ambientali dei luoghi, o incentivi per il ripristino dei caratteri originari del contesto qualora fossero stati

<b>RCP</b>	<b>01</b>	<b>RELAZIONE COMPATIBILITA' PAESAGGISTICA</b>	<b>31/05/2023</b>	<b>66</b>
Documento	REV	Descrizione	Data	Pag.

		<p><b>PROGETTO RELATIVO ALLA COSTRUZIONE ED ESERCIZIO DI UN IMPIANTO DI PRODUZIONE DELL'ENERGIA ELETTRICA DA FONTE FOTOVOLTAICA AVENTE POTENZA IN IMMISSIONE PARI A 117,13 MW E POTENZA MODULI PARI A 140,70 MWp CON RELATIVO COLLEGAMENTO ALLA RETE ELETTRICA - IMPIANTO UBICATO IN AGRO DEI COMUNE DI GRAVINA DI PUGLIA E POGGIORSINI (BA)</b></p>	
---	---	--	---

alterati o distrutti, cercando nel contempo di promuovere interventi atti a migliorarne la qualità insediativa e la sicurezza di chi vi abita e lavora.

3. Al fine di evidenziare e valorizzare i caratteri dei paesaggi rurali nonché di reinterpretare la complessità e la molteplicità dei paesaggi rurali di grande valore storico e identitario e ridefinirne le potenzialità idrauliche, ecologiche, paesaggistiche e produttive, gli Enti locali, nei piani urbanistici, anche in coerenza con il Documento Regionale di Assetto Generale di cui all'art. 4 della L.R.27 luglio 2001, n. 20 "Norme generali di governo e uso del territorio":




a) riconoscono e perimetrano i paesaggi rurali di cui all'art. 76, co.4 lett.

b) meritevoli di tutela e valorizzazione, con particolare riguardo ai paesaggi rurali tradizionali che presentano ancora la persistenza dei caratteri originari; b) sottopongono i paesaggi rurali a specifiche discipline finalizzate alla salvaguardia e alla riproduzione dei caratteri identitari, alla conservazione dei manufatti e delle sistemazioni agrarie tradizionali, alla indicazione delle opere non ammesse perché contrastanti con i caratteri originari e le qualità paesaggistiche e produttive dell'ambiente rurale, ponendo particolare attenzione al recupero delle masserie, dell'edilizia rurale e dei manufatti in pietra a secco, della rete scolante, della tessitura agraria e degli elementi divisorii, nonché ai caratteri dei nuovi edifici, delle loro pertinenze e degli annessi rurali (dimensioni, materiali, elementi tipologici);

c) favoriscono l'uso di tecniche e metodi della bioarchitettura (uso di materiali e tecniche locali, potenziamento dell'efficienza energetica, recupero delle tecniche tradizionali di raccolta dell'acqua piovana) in coerenza soprattutto con le Linee guida per il restauro e il recupero dei manufatti in pietra a secco (elaborato 4.4.4), e per recupero, manutenzione e riuso dell'edilizia e dei beni rurali (elaborato 4.4.6).

4. Al fine del perseguimento della tutela e della valorizzazione dei paesaggi rurali di cui all'art. 76, nonché dei territori rurali ricompresi in aree dichiarate di notevole interesse pubblico di cui all'art. 74, comma 2, punto 1), gli Enti locali disciplinano gli interventi edilizi ed il consumo di suolo anche attraverso l'individuazione di lotti minimi di intervento e limiti

RCP	01	RELAZIONE COMPATIBILITA' PAESAGGISTICA	31/05/2023	67
Documento	REV	Descrizione	Data	Pag.

		<p>PROGETTO RELATIVO ALLA COSTRUZIONE ED ESERCIZIO DI UN IMPIANTO DI PRODUZIONE DELL'ENERGIA ELETTRICA DA FONTE FOTOVOLTAICA AVENTE POTENZA IN IMMISSIONE PARI A 117,13 MW E POTENZA MODULI PARI A 140,70 MWp CON RELATIVO COLLEGAMENTO ALLA RETE ELETTRICA - IMPIANTO UBICATO IN AGRO DEI COMUNE DI GRAVINA DI PUGLIA E POGGIORSINI (BA)</p>	
---	---	---	---

volumetrici differenziati a seconda delle tessiture e delle morfotipologie agrarie storiche prevalenti, in conformità con gli obiettivi di qualità e le normative d'uso di cui all'art. 37.

5. Al fine del perseguimento della tutela e della valorizzazione delle aree appartenenti alla rete dei tratturi di cui all'art. 76, punto 2 lettera b), gli Enti locali, anche attraverso la redazione di appositi piani dei Tratturi, previsti dalla legislazione vigente curano che in questa area sia evitata ogni alterazione della integrità visuale e ogni destinazione d'uso non compatibile con le finalità di salvaguardia e sia perseguita la riqualificazione del contesto assicurando le migliori condizioni di conservazione e fruizione pubblica del demanio armentizio.




6. Gli Enti locali, nei piani dei Tratturi di cui innanzi possono ridefinire l'area di rispetto di cui all'art. 76, punto 3 sulla base di specifici e documentati approfondimenti.

7. Le cavità individuate nel "elenco delle cavità artificiali" del "Catasto delle grotte e delle cavità artificiali", di cui all'art. 4 della L.R.4 dicembre 2009, n. 33 "Tutela e valorizzazione del patrimonio geologico e speleologico", nella fase di adeguamento dei piani locali territoriali, urbanistici e di settore, sono sottoposte, oltre che alle norme di tutela di cui all'art. 6 della stessa legge e alle eventuali norme dei Piani di Assetto Idrogeologico, anche alle misure di salvaguardia e utilizzazione previste dalle presenti norme per le "Testimonianze della stratificazione insediativa", e per la relativa "Area di rispetto delle componenti culturali e insediative" se pertinente.

### **Misure di salvaguardia e di utilizzazione per le testimonianze della stratificazione insediativa**

1. Fatta salva la disciplina di tutela dei beni culturali prevista dalla Parte II del Codice, nelle aree interessate da testimonianze della stratificazione insediativa, come definite all'art. 76, punto 2) lettere a) e b), ricadenti in zone territoriali omogenee a destinazione rurale alla data di entrata in vigore del presente piano, si applicano le misure di salvaguardia e di utilizzazione di cui ai successivi commi 2) e 3).

RCP	01	RELAZIONE COMPATIBILITA' PAESAGGISTICA	31/05/2023	68
Documento	REV	Descrizione	Data	Pag.

		<p>PROGETTO RELATIVO ALLA COSTRUZIONE ED ESERCIZIO DI UN IMPIANTO DI PRODUZIONE DELL'ENERGIA ELETTRICA DA FONTE FOTOVOLTAICA AVENTE POTENZA IN IMMISSIONE PARI A 117,13 MW E POTENZA MODULI PARI A 140,70 MWp CON RELATIVO COLLEGAMENTO ALLA RETE ELETTRICA - IMPIANTO UBICATO IN AGRO DEI COMUNE DI GRAVINA DI PUGLIA E POGGIORSINI (BA)</p>	
---	---	---	---

2. In sede di accertamento di compatibilità paesaggistica di cui all'art. 91, ai fini della salvaguardia e della corretta utilizzazione dei siti di cui al presente articolo, si considerano non ammissibili tutti i piani, progetti e interventi in contrasto con gli obiettivi di qualità e le normative d'uso di cui all'art. 37 e in particolare, fatta eccezione per quelli di cui al comma 3, quelli che comportano:

**a1) qualsiasi trasformazione che possa compromettere la conservazione dei siti interessati dalla presenza e/o stratificazione di beni storico culturali;**

a2) realizzazione di nuove costruzioni, impianti e, in genere, opere di qualsiasi specie, anche se di carattere provvisorio;

a3) realizzazione e ampliamento di impianti per lo smaltimento e il recupero dei rifiuti e per la depurazione delle acque reflue;

a4) realizzazione e ampliamento di impianti per la produzione di energia, fatta eccezione per gli interventi indicati nella parte seconda dell'elaborato del PPTR 4.4.1 - Linee guida sulla progettazione e localizzazione di impianti di energia rinnovabile;

a5) nuove attività estrattive e ampliamenti;

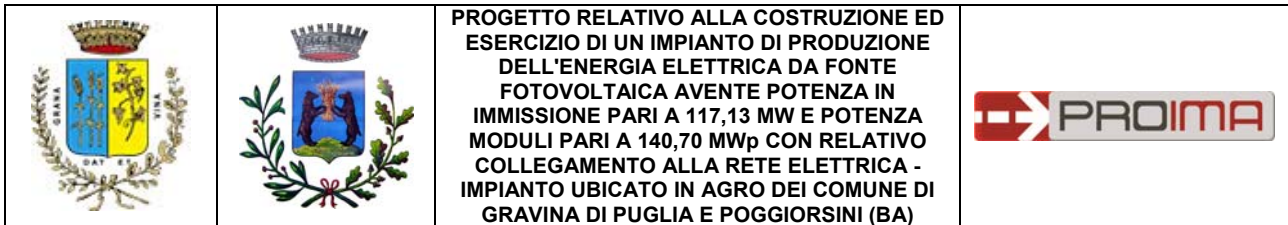
a6) escavazioni ed estrazioni di materiali;

a7) realizzazione di gasdotti, elettrodotti, linee telefoniche o elettriche e delle relative opere accessorie fuori terra (cabine di trasformazione, di pressurizzazione, di conversione, di sezionamento, di manovra ecc.); è fatta eccezione, nelle sole aree prive di qualsiasi viabilità, per le opere elettriche in media e bassa tensione necessarie agli allacciamenti delle forniture di energia elettrica; sono invece ammissibili tutti gli impianti a rete se interrati sotto strada esistente ovvero in attraversamento trasversale utilizzando tecniche non invasive che interessino il percorso più breve possibile;

a8) costruzione di strade che comportino rilevanti movimenti di terra o compromissione del paesaggio (ad

esempio, in trincea, rilevato, viadotto).

RCP	01	RELAZIONE COMPATIBILITA' PAESAGGISTICA	31/05/2023	69
Documento	REV	Descrizione	Data	Pag.



3. Fatta salva la procedura di accertamento di compatibilità paesaggistica di cui all'art. 91, nel rispetto della disciplina di tutela dei beni di cui alla parte II del Codice, degli obiettivi di qualità e delle normative d'uso di cui all'art. 37, nonché degli atti di governo del territorio vigenti ove più restrittivi, sono ammissibili, piani, progetti e interventi diversi da quelli di cui al comma 2, nonché i seguenti:

b1) ristrutturazione di manufatti edilizi ed attrezzature legittimamente esistenti, con esclusione della demolizione e ricostruzione per i soli manufatti di riconosciuto valore culturale e/o identitario, che mantengano, recuperino o ripristinino le caratteristiche costruttive, le tipologie, i materiali, i colori tradizionali del luogo evitando l'inserimento di elementi dissonanti e privilegiando l'uso di tecnologie eco-compatibili;




b2) realizzazione di strutture facilmente rimovibili, connesse con la tutela e valorizzazione delle testimonianze della stratificazione;

b3) realizzazione di infrastrutture a rete necessarie alla valorizzazione e tutela dei siti o al servizio degli insediamenti esistenti, purché la posizione e la disposizione planimetrica dei tracciati non compromettano i valori storico-culturali e paesaggistici;

b4) demolizione e ricostruzione di edifici esistenti e di infrastrutture stabili legittimamente esistenti privi di valore culturale e/o identitario, garantendo il rispetto dei caratteri storico-tipologici ed evitando l'inserimento di elementi dissonanti, o con delocalizzazione al di fuori della fascia tutelata, anche attraverso specifiche incentivazioni previste da norme comunitarie, nazionali o regionali o atti di governo del territorio;

b5) realizzazione di annessi rustici e di altre strutture connesse alle attività agro-silvo-pastorali e ad altre attività di tipo abitativo e turistico-ricettivo. I manufatti consentiti dovranno essere realizzati preferibilmente in adiacenza alle strutture esistenti, essere dimensionalmente compatibili con le preesistenze e i caratteri del sito e dovranno garantire il mantenimento, il recupero o il ripristino di tipologie, materiali, colori coerenti con i caratteri paesaggistici, evitando l'inserimento di elementi dissonanti e privilegiando l'uso di tecnologie ecocompatibili.

<b>RCP</b>	<b>01</b>	<b>RELAZIONE COMPATIBILITA' PAESAGGISTICA</b>	<b>31/05/2023</b>	<b>70</b>
Documento	REV	Descrizione	Data	Pag.

		<p>PROGETTO RELATIVO ALLA COSTRUZIONE ED ESERCIZIO DI UN IMPIANTO DI PRODUZIONE DELL'ENERGIA ELETTRICA DA FONTE FOTOVOLTAICA AVENTE POTENZA IN IMMISSIONE PARI A 117,13 MW E POTENZA MODULI PARI A 140,70 MWp CON RELATIVO COLLEGAMENTO ALLA RETE ELETTRICA - IMPIANTO UBICATO IN AGRO DEI COMUNE DI GRAVINA DI PUGLIA E POGGIORSINI (BA)</p>	
---	---	---	---

3 bis. Nelle aree interessate da testimonianze della stratificazione insediativa - aree a rischio archeologico, come definite all'art. 76, punto 2), lettere c), ricadenti in zone territoriali omogenee a destinazione rurale alla data di entrata in vigore del presente piano, si applicano le misure di salvaguardia e di utilizzazione di cui al successivo comma 3 ter.

3 ter. Fatta salva la disciplina di tutela prevista dalla Parte II del Codice e ferma restando l'applicazione dell'art. 106 co.1, preliminarmente all'esecuzione di qualsivoglia intervento che comporti attività di scavo e/o movimento terra, compreso lo scasso agricolo, che possa compromettere il ritrovamento e la conservazione dei reperti, è necessaria l'esecuzione di saggi archeologici da sottoporre alla Sovrintendenza per i Beni Archeologici competente per territorio per il nulla osta.

4. Nel rispetto delle norme per l'accertamento di compatibilità paesaggistica, si auspicano piani, progetti e interventi:

c1) per la realizzazione di opere di scavo e di ricerca archeologica nonché di restauro, sistemazione, conservazione, protezione e valorizzazione dei siti, delle emergenze architettoniche ed archeologiche, nel rispetto della specifica disciplina in materia di attività di ricerca archeologica e tutela del patrimonio architettonico, culturale e paesaggistico;

c2) per la realizzazione di aree a verde, attrezzate con percorsi pedonali e spazi di sosta nonché di




collegamenti viari finalizzati alle esigenze di fruizione dell'area da realizzarsi con materiali compatibili con il contesto paesaggistico e senza opere di impermeabilizzazione.

**Misure di salvaguardia e di utilizzazione per l'area di rispetto delle componenti culturali insediative.**

1. Fatta salva la disciplina di tutela dei beni culturali prevista dalla Parte II del Codice, nell'area di rispetto delle componenti culturali insediative di cui all'art. 76, punto 3, ricadenti in zone territoriali omogenee a destinazione rurale alla data di entrata in vigore del presente piano, si applicano le misure di salvaguardia e di utilizzazione di cui ai successivi commi 2) e 3).

RCP	01	RELAZIONE COMPATIBILITA' PAESAGGISTICA	31/05/2023	71
Documento	REV	Descrizione	Data	Pag.



		<p><b>PROGETTO RELATIVO ALLA COSTRUZIONE ED ESERCIZIO DI UN IMPIANTO DI PRODUZIONE DELL'ENERGIA ELETTRICA DA FONTE FOTOVOLTAICA AVENTE POTENZA IN IMMISSIONE PARI A 117,13 MW E POTENZA MODULI PARI A 140,70 MWp CON RELATIVO COLLEGAMENTO ALLA RETE ELETTRICA - IMPIANTO UBICATO IN AGRO DEI COMUNE DI GRAVINA DI PUGLIA E POGGIORSINI (BA)</b></p>	
---	---	--	---

2. In sede di accertamento di compatibilità paesaggistica di cui all'art. 91, ai fini della salvaguardia e della corretta utilizzazione dei siti di cui al presente articolo, si considerano non ammissibili tutti i piani, progetti e interventi in contrasto con gli obiettivi di qualità e le normative d'uso di cui all'art. 37 e in particolare, fatta eccezione per quelli di cui al comma 3, quelli che comportano:

a1) qualsiasi trasformazione che possa compromettere la conservazione dei siti interessati dalla presenza e/o stratificazione di beni storico-culturali;

a2) realizzazione di nuove costruzioni, impianti e, in genere, opere di qualsiasi specie, anche se di carattere provvisorio;

a3) realizzazione e ampliamento di impianti per lo smaltimento e il recupero dei rifiuti e per la depurazione delle acque reflue;

a4) realizzazione e ampliamento di impianti per la produzione di energia, fatta eccezione per gli interventi indicati nella parte seconda dell'elaborato del PPTR 4.4.1 - Linee guida sulla progettazione e localizzazione di impianti di energia rinnovabile;




a5) nuove attività estrattive e ampliamenti;

a6) escavazioni ed estrazioni di materiali;

a7) realizzazione di gasdotti, elettrodotti, linee telefoniche o elettriche e delle relative opere accessorie fuori terra (cabine di trasformazione, di pressurizzazione, di conversione, di sezionamento, di manovra ecc.); è fatta eccezione, nelle sole aree prive di qualsiasi viabilità, per le opere elettriche in media e bassa tensione necessarie agli allacciamenti delle forniture di energia elettrica; sono invece ammissibili tutti gli impianti a rete se interrati sotto strada esistente ovvero in attraversamento trasversale utilizzando tecniche non invasive che interessino il percorso più breve possibile;

a8) costruzione di strade che comportino rilevanti movimenti di terra o compromissione del paesaggio (ad esempio, in trincea, rilevato, viadotto).

RCP	01	RELAZIONE COMPATIBILITA' PAESAGGISTICA	31/05/2023	72
Documento	REV	Descrizione	Data	Pag.

		<p><b>PROGETTO RELATIVO ALLA COSTRUZIONE ED ESERCIZIO DI UN IMPIANTO DI PRODUZIONE DELL'ENERGIA ELETTRICA DA FONTE FOTOVOLTAICA AVENTE POTENZA IN IMMISSIONE PARI A 117,13 MW E POTENZA MODULI PARI A 140,70 MWp CON RELATIVO COLLEGAMENTO ALLA RETE ELETTRICA - IMPIANTO UBICATO IN AGRO DEI COMUNE DI GRAVINA DI PUGLIA E POGGIORSINI (BA)</b></p>	
---	---	--	---




3. Fatta salva la procedura di accertamento di compatibilità paesaggistica di cui all'art. 91, nel rispetto degli obiettivi di qualità e delle normative d'uso di cui all'art. 37, nonché degli atti di governo del territorio vigenti ove più restrittivi, sono ammissibili piani, progetti e interventi diversi da quelli di cui al comma 2, nonché i seguenti:

b1) ristrutturazione di manufatti edilizi ed attrezzature legittimamente esistenti, con esclusione della demolizione e ricostruzione per i soli manufatti di riconosciuto valore culturale e/o identitario, che mantengano, recuperino o ripristinino le caratteristiche costruttive, le tipologie, i materiali, i colori tradizionali del luogo evitando l'inserimento di elementi dissonanti;

b2) trasformazione di manufatti legittimamente esistenti per una volumetria aggiuntiva non superiore al 20%, purché detti piani e/o progetti e interventi:

- siano finalizzati all'adeguamento strutturale o funzionale degli immobili, all'efficientamento energetico e alla sostenibilità ecologica;
- comportino la riqualificazione paesaggistica dei luoghi;
- non interrompano la continuità dei corridoi ecologici e assicurino nel contempo l'incremento della superficie permeabile e l'eliminazione degli elementi artificiali che compromettono la visibilità, fruibilità ed accessibilità degli stessi:
  - garantiscano il mantenimento, il recupero o il ripristino delle caratteristiche costruttive, delle tipologie, dei materiali, dei colori tradizionali del luogo, evitando l'inserimento di elementi dissonanti;
  - promuovano attività che consentano la produzione di forme e valori paesaggistici di contesto (agricoltura, allevamento, ecc.) e fruizione pubblica (accessibilità, attività e servizi culturali, infopoint, ecc.) del bene paesaggio;
  - incentivino la fruizione pubblica del bene attraverso la riqualificazione ed il ripristino di percorsi pedonali abbandonati e/o la realizzazione di nuovi percorsi pedonali, garantendo comunque la permeabilità degli stessi;
  - non compromettano i con visivi da e verso il territorio circostante.

RCP	01	RELAZIONE COMPATIBILITA' PAESAGGISTICA	31/05/2023	73
Documento	REV	Descrizione	Data	Pag.

		<p><b>PROGETTO RELATIVO ALLA COSTRUZIONE ED ESERCIZIO DI UN IMPIANTO DI PRODUZIONE DELL'ENERGIA ELETTRICA DA FONTE FOTOVOLTAICA AVENTE POTENZA IN IMMISSIONE PARI A 117,13 MW E POTENZA MODULI PARI A 140,70 MWp CON RELATIVO COLLEGAMENTO ALLA RETE ELETTRICA - IMPIANTO UBICATO IN AGRO DEI COMUNE DI GRAVINA DI PUGLIA E POGGIORSINI (BA)</b></p>	
---	---	--	---

b3) realizzazione di strutture facilmente rimovibili, connesse con la tutela e valorizzazione delle testimonianze della stratificazione;

b4) demolizione e ricostruzione di edifici esistenti e di infrastrutture stabili legittimamente esistenti privi di valore culturale e/o identitario, garantendo il rispetto dei caratteri storico-tipologici ed evitando l'inserimento di elementi dissonanti, o prevedendo la delocalizzazione al di fuori della fascia tutelata, anche attraverso specifiche incentivazioni previste da norme comunitarie, nazionali o regionali o atti di governo del territorio;




b5) realizzazione di infrastrutture a rete necessarie alla valorizzazione e tutela dei siti o al servizio degli insediamenti esistenti, purché la posizione e la disposizione planimetrica dei tracciati non compromettano i valori storico-culturali e paesaggistici;

b6) adeguamento delle sezioni e dei tracciati viari esistenti nel rispetto della vegetazione ad alto e medio fusto e arbustiva presente e migliorandone l'inserimento paesaggistico;

b7) realizzazione di annessi rustici e di altre strutture connesse alle attività agro-silvo-pastorali e ad altre attività di tipo abitativo e turistico-ricettivo. I manufatti consentiti dovranno essere realizzati preferibilmente in adiacenza alle strutture esistenti, essere dimensionalmente compatibili con le preesistenze e i caratteri del sito e dovranno garantire il mantenimento, il recupero o il ripristino di tipologie, materiali, colori coerenti con i caratteri paesaggistici, evitando l'inserimento di elementi dissonanti e privilegiando l'uso di tecnologie ecocompatibili.

4. Nel rispetto delle norme per l'accertamento di compatibilità paesaggistica, si auspicano piani, progetti e interventi:

RCP	01	RELAZIONE COMPATIBILITA' PAESAGGISTICA	31/05/2023	74
Documento	REV	Descrizione	Data	Pag.

		<p><b>PROGETTO RELATIVO ALLA COSTRUZIONE ED ESERCIZIO DI UN IMPIANTO DI PRODUZIONE DELL'ENERGIA ELETTRICA DA FONTE FOTOVOLTAICA AVENTE POTENZA IN IMMISSIONE PARI A 117,13 MW E POTENZA MODULI PARI A 140,70 MWp CON RELATIVO COLLEGAMENTO ALLA RETE ELETTRICA - IMPIANTO UBICATO IN AGRO DEI COMUNE DI GRAVINA DI PUGLIA E POGGIORSINI (BA)</b></p>	
---	---	--	---

c1) per la realizzazione di opere di scavo e di ricerca archeologica nonché di restauro, sistemazione, conservazione, protezione e valorizzazione dei siti, delle emergenze architettoniche ed archeologiche, nel rispetto della specifica disciplina in materia di attività di ricerca archeologica e tutela del patrimonio architettonico, culturale e paesaggistico;

c2) per la realizzazione di aree a verde, attrezzate con percorsi pedonali e spazi di sosta nonché di collegamenti viari finalizzati alle esigenze di fruizione dell'area da realizzarsi con materiali compatibili con il contesto paesaggistico e senza opere di impermeabilizzazione.

#### VERIFICA

**UNICO VINCOLO INTERFERENTE RIGUARDA LA "FASCIA DI RISPETTO DEI SITI STORICO CULTURALI" PRESENTE APPENA NELLA ZONA N. 3; ESSA E' RELATIVA ALLO "JAZZO DI SCOTO", MASSERIA STORICA SEGNALATA COME U.C.P.-TESTIMONIANZE DELLA STRATIFICAZIONE INSEDIATIVA-.**

**LA SUPERFICIE RELATIVA NON VERRA' INTERESSATA DALLA POSA DEI PANNELLI O DA COMPONENTI DI SERVIZIO.**

**NELLO SPIRITO DI SALVAGUARDIA DELLE COMPONENTI "STORICO CULTURALI", IL SITO STORICO POTRA' ESSERE INSERITO IN UN PERCORSO ALL'INTERNO DEL PROGETTO AGRIVOLTAICO PER VALORIZZARE ED EVIDENZIARE GLI ELEMENTI DI PREGIO PAESAGGISTICO DEL TERRITORIO.**

RCP	01	RELAZIONE COMPATIBILITA' PAESAGGISTICA	31/05/2023	75
Documento	REV	Descrizione	Data	Pag.

## 5.4.6. INDIVIDUAZIONE DELLE COMPONENTI DEI VALORI PERCETTIVI E CONTROLLO PAESAGGISTICO

Le componenti dei valori percettivi individuate dal PPTR comprendono **ulteriori contesti** costituiti da:

- 1) Strade a valenza paesaggistica; 2) Strade panoramiche; 3) Punti panoramici; 4) Coni visuali

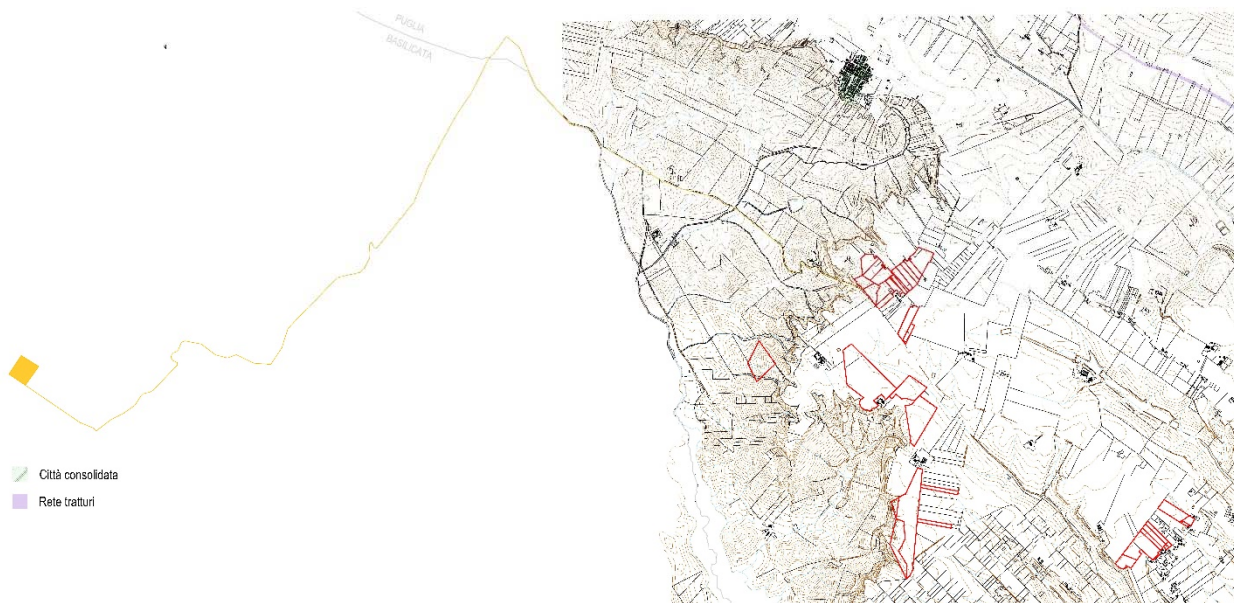





Figura 12 componenti valori percettivi

### Indirizzi per le componenti dei valori percettivi

Gli interventi che interessano le componenti dei valori percettivi devono tendere a:

- a. salvaguardare la struttura estetico-percettiva dei paesaggi della Puglia, attraverso il mantenimento degli orizzonti visuali percepibili da quegli elementi lineari, puntuali e areali, quali strade a valenza paesaggistica, strade panoramiche, luoghi panoramici e coni visuali, impedendo l'occlusione di tutti quegli elementi che possono fungere da riferimento visuale di riconosciuto valore identitario;
- b. salvaguardare e valorizzare strade, ferrovie e percorsi panoramici, e fondare una nuova geografia percettiva legata ad una fruizione lenta (carrabile, rotabile, ciclo-pedonale e natabile) dei paesaggi;
- c. riqualificare e valorizzare i viali di accesso alle città.

RCP	01	RELAZIONE COMPATIBILITA' PAESAGGISTICA	31/05/2023	76
Documento	REV	Descrizione	Data	Pag.

		<p>PROGETTO RELATIVO ALLA COSTRUZIONE ED ESERCIZIO DI UN IMPIANTO DI PRODUZIONE DELL'ENERGIA ELETTRICA DA FONTE FOTOVOLTAICA AVENTE POTENZA IN IMMISSIONE PARI A 117,13 MW E POTENZA MODULI PARI A 140,70 MWp CON RELATIVO COLLEGAMENTO ALLA RETE ELETTRICA - IMPIANTO UBICATO IN AGRO DEI COMUNE DI GRAVINA DI PUGLIA E POGGIORSINI (BA)</p>	
---	---	---	---

## Direttive per le componenti dei valori percettivi

1. Gli Enti locali in fase di adeguamento e di formazione dei piani urbanistici e territoriali di loro competenza, procedono ad una ricognizione delle componenti dei valori percettivi intesa non come individuazione di elementi puntuali, ma come definizione di un sistema articolato in grado di mettere in valore le relazioni visuali.

2. Gli Enti locali in fase di adeguamento e di formazione dei piani urbanistici e territoriali di loro competenza, effettuano l'individuazione delle strade di interesse paesaggistico-ambientale, delle strade e dei luoghi panoramici, dei coni visuali definendo gli strumenti per la loro tutela e fruizione ed eventualmente mettendo a punto le modalità per inserire gli stessi in un sistema di mobilità dolce.

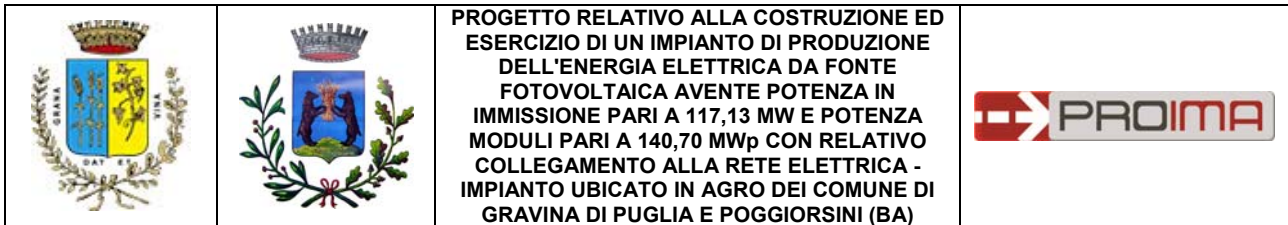
3. Tutti gli interventi riguardanti le strade panoramiche e di interesse paesaggistico-ambientale, i luoghi panoramici e i coni visuali, non devono compromettere i valori percettivi, né ridurre o alterare la loro relazione con i contesti antropici, naturali e territoriali cui si riferiscono.

## VERIFICA

LE AREE DI PROGETTO NON INCLUDONO E NON PERCEPISCONO INTERFERENZE CON I VINCOLI DELLA COMPONENTE PERCETTIVA, INOLTRE, COME VERRA' SPECIFICATO NEI CAPITOLI RIGUARDANTI GLI IMPATTI E LE MITIGAZIONI, VERRA' ADOTTATO UN SISTEMA AGRIVOLTAICO CON I CARATTERI VEGETATIVI DEL TERRITORIO IN GRADO DI ARMONIZZARE E MASCHERARE I PANNELLI FOTOVOLTAICI.

L'ORGANIZZAZIONE DEL PARCO AGRIVOLTAICO TIENE CONTO DEI VALORI PERCETTIVI, ATTRAVERSO LO STUDIO DI UN PERCORSO, ANCHE PEDONALE, ALL'INTERNO DELLE ZONE DI PROGETTO, CHE VALORIZZA GLI ELEMENTI DI PREGIO PAESAGGISTICO-AMBIENTALE.

RCP	01	RELAZIONE COMPATIBILITA' PAESAGGISTICA	31/05/2023	77
Documento	REV	Descrizione	Data	Pag.



## 6 Collocazione dell'area d'intervento nell'ambito territoriale del PPTR

Per la descrizione dell'ambito paesaggistico si fa principalmente riferimento a quanto contenuto nella scheda d'Ambito del PTPR regionale e da documenti e studi. Di seguito si descrivono dunque le principali caratteristiche paesaggistiche, ambientali, storico culturali e insediative che riguardano il sito di progetto.

Il territorio regionale è articolato in undici ambiti paesaggistici, come definiti all'art 7, punto 4; a ciascun ambito corrisponde la relativa scheda nella quale, ai sensi dell'art. 135, commi 2, 3 e 4, del Codice, sono individuate le caratteristiche paesaggistiche dell'ambito di riferimento, gli obiettivi di qualità paesaggistica e le specifiche normative d'uso.




Gli ambiti del PPTR costituiscono sistemi territoriali e paesaggistici individuati alla scala sub-regionale e caratterizzati da particolari relazioni tra le componenti fisico-ambientali, storico-insediative e culturali che ne connotano l'identità di lunga durata.

La perimetrazione degli ambiti è dunque frutto di un lungo lavoro di analisi complessa che ha intrecciato caratteri storico-geografici, idrogeomorfologici, ecologici, insediativi, paesaggistici, identitari; individuando per la perimetrazione dell'ambito volta a volta la dominanza di fattori che caratterizzano fortemente l'identità territoriale e paesaggistica.

**Gli 11 ambiti di paesaggio** in cui si è articolata la regione Puglia, sono stati individuati attraverso la valutazione integrata di una pluralità di fattori, quali:

- la conformazione storica delle regioni geografiche;
- i caratteri dell'assetto idrogeomorfologico;
- i caratteri ambientali ed ecosistemici;
- le tipologie insediative: città, reti di città, infrastrutture, strutture agrarie;
- l'insieme delle figure territoriali costitutive dei caratteri morfotipologici dei paesaggi;

RCP	01	RELAZIONE COMPATIBILITA' PAESAGGISTICA	31/05/2023	78
Documento	REV	Descrizione	Data	Pag.

		<p>PROGETTO RELATIVO ALLA COSTRUZIONE ED ESERCIZIO DI UN IMPIANTO DI PRODUZIONE DELL'ENERGIA ELETTRICA DA FONTE FOTOVOLTAICA AVENTE POTENZA IN IMMISSIONE PARI A 117,13 MW E POTENZA MODULI PARI A 140,70 MWp CON RELATIVO COLLEGAMENTO ALLA RETE ELETTRICA - IMPIANTO UBICATO IN AGRO DEI COMUNE DI GRAVINA DI PUGLIA E POGGIORSINI (BA)</p>	
---	---	---	---

- l'articolazione delle identità percettive dei paesaggi.

Questo lavoro analitico ha sostanzialmente intrecciato due grandi campi: **L'ANALISI MORFOTIPOLOGICA E L'ANALISI STORICO-STRUTTURALE.**

**Ogni scheda di ambito si compone di tre sezioni:**

- Descrizione strutturale di sintesi
- Interpretazione identitaria e statutaria
- Lo scenario strategico.

Le Sezioni a) e b) consentono di individuare gli aspetti e i caratteri peculiari, nonché le specifiche caratteristiche di ciascun ambito e di riconoscerne i conseguenti valori paesaggistici. La Sezione c) riporta gli obiettivi di qualità e le normative d'uso e i progetti per il paesaggio regionale a scala d'ambito.

I piani territoriali ed urbanistici locali, nonché quelli di settore approfondiscono le analisi contenute nelle schede di ambito relativamente al territorio di riferimento e specificano, in coerenza con gli obiettivi di qualità e le normative d'uso di cui all'art. 37, le azioni e i progetti necessari alla attuazione del PPTR.




### **Gli 11 ambiti paesaggistici del PPTR**

Di seguito si propone **l'articolazione degli 11 Ambiti di paesaggio e delle relative Figure territoriali:**

- GARGANO
- MONTI DAUNI
- TAVOLIERE
- OFANTO

RCP	01	RELAZIONE COMPATIBILITA' PAESAGGISTICA	31/05/2023	79
Documento	REV	Descrizione	Data	Pag.

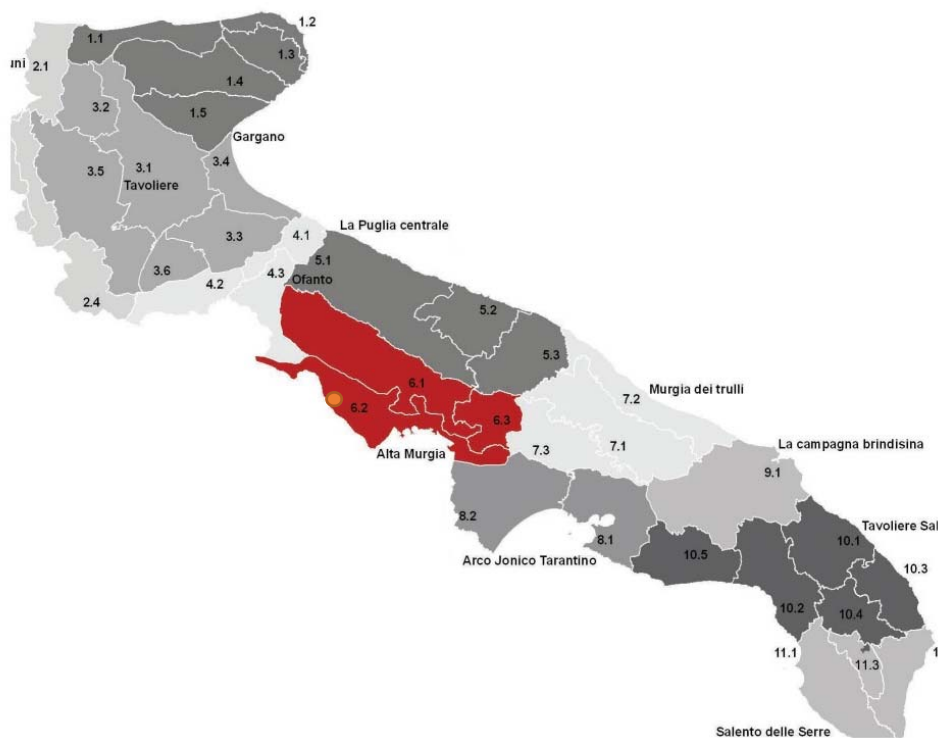


		<p>PROGETTO RELATIVO ALLA COSTRUZIONE ED ESERCIZIO DI UN IMPIANTO DI PRODUZIONE DELL'ENERGIA ELETTRICA DA FONTE FOTOVOLTAICA AVENTE POTENZA IN IMMISSIONE PARI A 117,13 MW E POTENZA MODULI PARI A 140,70 MWp CON RELATIVO COLLEGAMENTO ALLA RETE ELETTRICA - IMPIANTO UBICATO IN AGRO DEI COMUNE DI GRAVINA DI PUGLIA E POGGIORSINI (BA)</p>	
---	---	---	---

5. PUGLIA CENTRALE
6. **ALTA MURGIA**
7. MURGIA DEI TRULLI
8. ARCO JONICO TARANTINO
9. LA PIANA BRINDISINA
10. TAVOLIERE SALENTINO
11. SALENTO DELLE SERRE




**L'area d'intervento si colloca nell'ambito paesaggistico n.6 – ALTA MURGIA in particolare all'interno della figura territoriale n.6.2 - LA FOSSA BRADANICA**

Il territorio dell'Alta Murgia occupa la porzione Nord-Occidentale del vasto altopiano delle



Murge, che si estende dalla valle dell'Ofanto sino all'insellatura di Gioia del Colle, e tra la

RCP	01	RELAZIONE COMPATIBILITA' PAESAGGISTICA	31/05/2023	80
Documento	REV	Descrizione	Data	Pag.

		<p>PROGETTO RELATIVO ALLA COSTRUZIONE ED ESERCIZIO DI UN IMPIANTO DI PRODUZIONE DELL'ENERGIA ELETTRICA DA FONTE FOTOVOLTAICA AVENTE POTENZA IN IMMISSIONE PARI A 117,13 MW E POTENZA MODULI PARI A 140,70 MWp CON RELATIVO COLLEGAMENTO ALLA RETE ELETTRICA - IMPIANTO UBICATO IN AGRO DEI COMUNE DI GRAVINA DI PUGLIA E POGGIORSINI (BA)</p>	
---	---	---	---

Fossa Bradanica e le depressioni vallive che si adagiano verso la costa adriatica. Il paesaggio suggestivo è costituito da lievi ondulazioni e da avvallamenti doliniformi, con fenomeni carsici superficiali rappresentati dai puli e dagli inghiottitoi.

Il paesaggio dell'Alta Murgia si presenta saturo di una infinità di segni naturali e antropici che sanciscono un equilibrio secolare tra l'ambiente e le attività storicamente prevalenti, quali la pastorizia e l'agricoltura.

Le attività prevalenti che l'uomo ha esercitato in sintonia con la vocazione d'uso del territorio, quali la pastorizia e l'agricoltura, hanno dato vita a forme di organizzazione dello spazio estremamente ricche e complesse: estesi reticoli di muri a secco, villaggi ipogei e necropoli, chiese rupestri e cappelle rurali, cisterne e neviere, trulli, ma soprattutto innumerevoli masserie da campo e masserie per pecore, i cosiddetti jazzi, che sorgono lungo gli antichi tratturi della transumanza.

È in questo scenario che colori, profumi, pietre e manufatti rurali mutano stagionalmente il loro aspetto, quasi a garantire l'estrema variabilità e bellezza che caratterizzano questo originale paesaggio agrario.




## FIGURE PAESAGGISTICHE

### 6.1. L'ALTOPIANO MURGIANO

### **6.2. LA FOSSA BRADANICA**

### 6.3. LA SELLA DI GIOIA

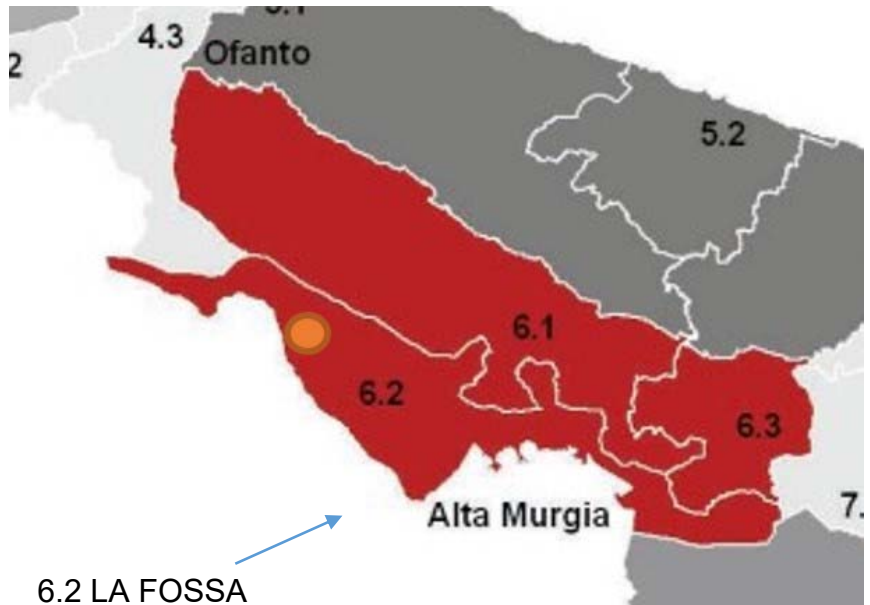
RCP	01	RELAZIONE COMPATIBILITA' PAESAGGISTICA	31/05/2023	81
Documento	REV	Descrizione	Data	Pag.

		<p>PROGETTO RELATIVO ALLA COSTRUZIONE ED ESERCIZIO DI UN IMPIANTO DI PRODUZIONE DELL'ENERGIA ELETTRICA DA FONTE FOTOVOLTAICA AVENTE POTENZA IN IMMISSIONE PARI A 117,13 MW E POTENZA MODULI PARI A 140,70 MWp CON RELATIVO COLLEGAMENTO ALLA RETE ELETTRICA - IMPIANTO UBICATO IN AGRO DEI COMUNE DI GRAVINA DI PUGLIA E POGGIORSINI (BA)</p>	
---	---	---	---

## 6.2. La Fossa Bradanica

Territorio lievemente ondulato scavato dal Bradano e dai suoi affluenti, caratterizzato da un paesaggio fortemente omogeneo di dolci colline con suoli alluvionali profondi e argillosi.

Le ampie distese intensamente coltivate a seminativo durante l'inverno e la primavera assumono l'aspetto di dolci ondulazioni verdeggianti, che si ingialliscono a maggio e dopo la lande desolate e spaccate dal



6.2 LA FOSSA BRADANICA

mietitura, si trasformano in sole.

Al loro interno sono distinguibili, come oasi nel deserto, piccoli lembi boscosi che si sviluppano nelle forre più inaccessibili o sulle colline con maggiori pendenze, a testimoniare il passato boscoso di queste aree. Il bosco Difesa Grande che si estende su una collina nel territorio di gravina rappresenta una pallida ma efficace traccia di questo antico splendore.




### 6.2.1.SEZ. A1 – STRUTTURA IDRO-GEO-MORFOLOGICA

#### DESCRIZIONE STRUTTURALE DI SINTESI

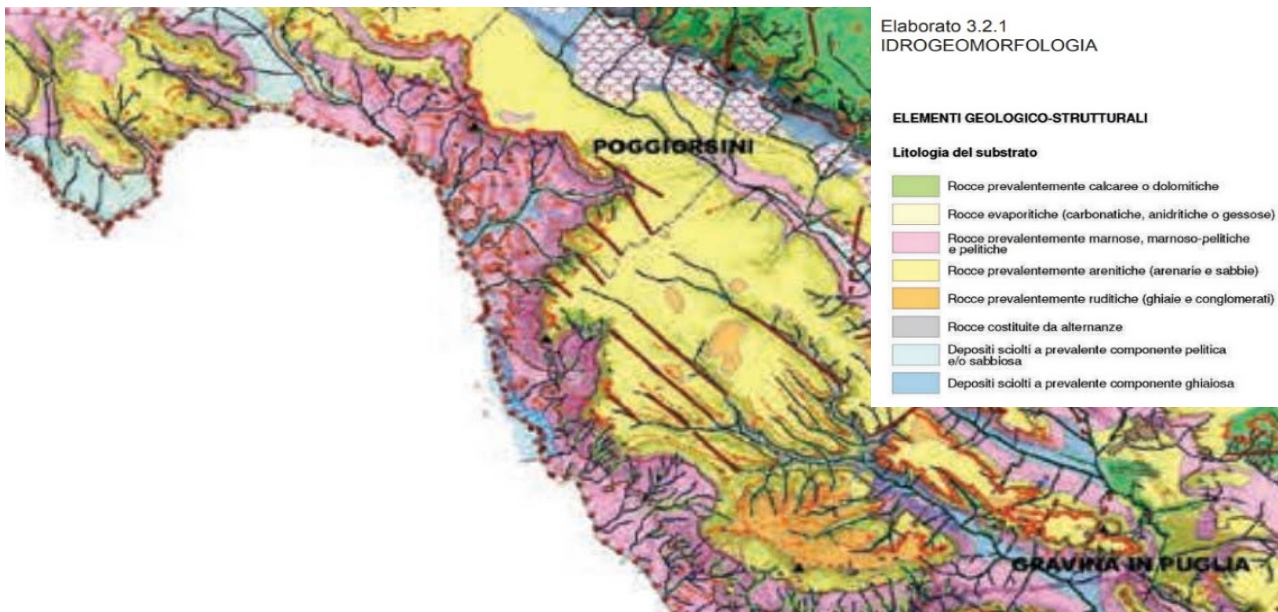
L'ambito delle murge alte è costituito, dal punto di vista geologico, da un'ossatura calcareo-dolomitica radicata, spesso alcune migliaia di metri, coperta a luoghi da sedimenti relativamente recenti di natura calcarenitica, sabbiosa o detritico-alluvionale.

**L'idrografia superficiale è di tipo essenzialmente episodico, con corsi d'acqua privi di deflussi se non in occasione di eventi meteorici molto intensi.** La morfologia di questi

RCP	01	RELAZIONE COMPATIBILITA' PAESAGGISTICA	31/05/2023	82
Documento	REV	Descrizione	Data	Pag.

		<p><b>PROGETTO RELATIVO ALLA COSTRUZIONE ED ESERCIZIO DI UN IMPIANTO DI PRODUZIONE DELL'ENERGIA ELETTRICA DA FONTE FOTOVOLTAICA AVENTE POTENZA IN IMMISSIONE PARI A 117,13 MW E POTENZA MODULI PARI A 140,70 MWp CON RELATIVO COLLEGAMENTO ALLA RETE ELETTRICA - IMPIANTO UBICATO IN AGRO DEI COMUNE DI GRAVINA DI PUGLIA E POGGIORSINI (BA)</b></p>	
---	---	--	---




corsi d'acqua (le lame ne sono un caratteristico esempio), è quella tipica dei solchi erosivi fluvio-carsici.



Tra le forme di modellamento fluviale, merita segnalare le valli fluvio-carsiche (localmente dette lame), che solcano con in modo netto il tavolato calcareo, con tendenza all'allargamento e approfondimento all'avvicinarsi allo sbocco a mare. Strettamente connesso a questa forma sono le ripe fluviali delle stesse lame, che rappresentano nette discontinuità nella diffusa monotonia morfologia del territorio e contribuiscono ad articolare e variegare l'esposizione dei versanti e il loro valore percettivo nonché ecosistemico. Meno diffusi ma non meno rilevanti solo le forme di versante legate a fenomeni di modellamento regionale, come gli orli di terrazzi di origine marina o strutturale, tali da creare più o meno evidenti balconate sulle aree sottostanti, fonte di percezioni suggestive della morfologia dei luoghi.

## VALORI PATRIMONIALI

RCP	01	RELAZIONE COMPATIBILITA' PAESAGGISTICA	31/05/2023	83
Documento	REV	Descrizione	Data	Pag.

		<p><b>PROGETTO RELATIVO ALLA COSTRUZIONE ED ESERCIZIO DI UN IMPIANTO DI PRODUZIONE DELL'ENERGIA ELETTRICA DA FONTE FOTOVOLTAICA AVENTE POTENZA IN IMMISSIONE PARI A 117,13 MW E POTENZA MODULI PARI A 140,70 MWp CON RELATIVO COLLEGAMENTO ALLA RETE ELETTRICA - IMPIANTO UBICATO IN AGRO DEI COMUNE DI GRAVINA DI PUGLIA E POGGIORSINI (BA)</b></p>	
---	---	--	---




La peculiarità dei paesaggi carsici è determinata dalla presenza e reciproca articolazioni, del tutto priva di regolarità, di forme morfologiche aspre ed evidenti dovute al carsismo, tra cui sono da considerare le valli delle incisioni fluvio-carsiche (le lame e le gravine), le doline, gli inghiottitoi e gli ipogei. Nel complesso, il paesaggio appare superficialmente modellato da processi non ragionevolmente prevedibili, di non comune percezione paesaggistica.

### DINAMICHE DI TRASFORMAZIONE E CRITICITÀ

Tra gli elementi detrattori del paesaggio sono da considerare le diverse tipologie di occupazione antropica delle forme carsiche e di quelle legate all'idrografia superficiale. Tali occupazioni (abitazioni, impianti, aree di servizio, ecc), contribuiscono a frammentare la naturale continuità morfologica delle forme, e ad incrementare le condizioni sia di rischio idraulico, ove le stesse forme rivestono un ruolo primario nella regolazione dell'idrografia superficiale (lame, doline, voragini), sia di impatto morfologico nel complesso sistema del paesaggio. Una delle forme di occupazione antropica maggiormente impattante è quella dell'apertura di cave, che creano vere e proprie ferite alla naturalità del territorio.

Altro aspetto critico è legato all'alterazione nei rapporti di equilibrio tra idrologia superficiale e sotterranea, nella consapevolezza che la estesa falda idrica sotterranea presente nel sottosuolo del territorio murgiano dipende, nei suoi caratteri qualitativi e quantitativi, dalle caratteristiche di naturalità dei suoli e delle forme superficiali che contribuiscono alla raccolta e percolazione delle acque meteoriche (doline, voragini, lame, depressioni endoreiche). Connessa a queste problematiche è quella legata all'eccessivo sfruttamento della risorsa idrica sotterranea stessa, mediante prelievi da pozzi, che sortiscono l'effetto di depauperare la falda e favorire l'ingressione del cuneo salino in aree sempre più interne del territorio.

RCP	01	RELAZIONE COMPATIBILITA' PAESAGGISTICA	31/05/2023	84
Documento	REV	Descrizione	Data	Pag.

		<p>PROGETTO RELATIVO ALLA COSTRUZIONE ED ESERCIZIO DI UN IMPIANTO DI PRODUZIONE DELL'ENERGIA ELETTRICA DA FONTE FOTOVOLTAICA AVENTE POTENZA IN IMMISSIONE PARI A 117,13 MW E POTENZA MODULI PARI A 140,70 MWp CON RELATIVO COLLEGAMENTO ALLA RETE ELETTRICA - IMPIANTO UBICATO IN AGRO DEI COMUNE DI GRAVINA DI PUGLIA E POGGIORSINI (BA)</p>	
---	---	---	---

## 6.2.2. SEZ. A2 – STRUTTURA ECOSISTEMICA – AMBIENTALE

### DESCRIZIONE STRUTTURALE

La figura Fossa Bradanica presenta caratteristiche ambientali del tutto diverse dall'altopiano della Murgia, essendo formata da deposito argillosi e profondi di natura alluvionale caratterizzati da un paesaggio di basse colline ondulate con presenza di corsi d'acqua superficiali e formazioni boschive, anche igrofile, sparse con caratteristiche ambientale e vegetazionali diverse da quelle dell'altopiano calcareo.

### VALORI PATRIMONIALI

Nella figura territoriale "La Fossa Bradanica" caratterizzata da suoli profondi di natura alluvionale si riscontra la presenza di ambienti con un paesaggio di basse colline ondulate con presenza di corsi d'acqua superficiali e formazioni boschive, anche igrofile, sparse con caratteristiche vegetazionali diverse da quelle dell'altopiano. In questa figura territoriale si rileva la presenza di ambienti significativi quali, il laghetto artificiale di San Giacomo e l'invaso artificiale del Basentello siti di nidificazione per alcune specie di uccelli acquatici, il grande bosco difesa Grande di Gravina in Puglia il più grande complesso boscato naturale della Provincia di Bari, la scarpata calcarea dell'area di Grottelline ed un esteso reticolo idrografico superficiale con porzioni di bosco igrofilo a Pioppo e Salice di grande importanza., A questi ambienti sono associate specie del tutto assenti nel resto dell'ambito, quali, Nibbio reale (*Milvus milvus*), Nibbio bruno (*Milvus migrans*), Allocco, Picchio verde (*Picoides viridis*), rosso maggiore (*Picus major*) e rosso minore (*Picoides minor*), Ululone appenninico(*Bombina pachypus*), Raganella italiana (*Hyla intermedia*).

### DINAMICHE DI TRASFORMAZIONE E CRITICITÀ

Per quanto riguarda la figura territoriale "La Fossa Bradanica" attualmente le proposte industriali di insediamento di impianti di produzione di fonti energetiche rinnovabili

RCP	01	RELAZIONE COMPATIBILITA' PAESAGGISTICA	31/05/2023	85
Documento	REV	Descrizione	Data	Pag.

tradizionali, senza supporto del sistema agrivoltaico, appare la principale minaccia, sia in termini di sottrazione di suolo fertile che di alterazione delle visuali paesaggistiche.

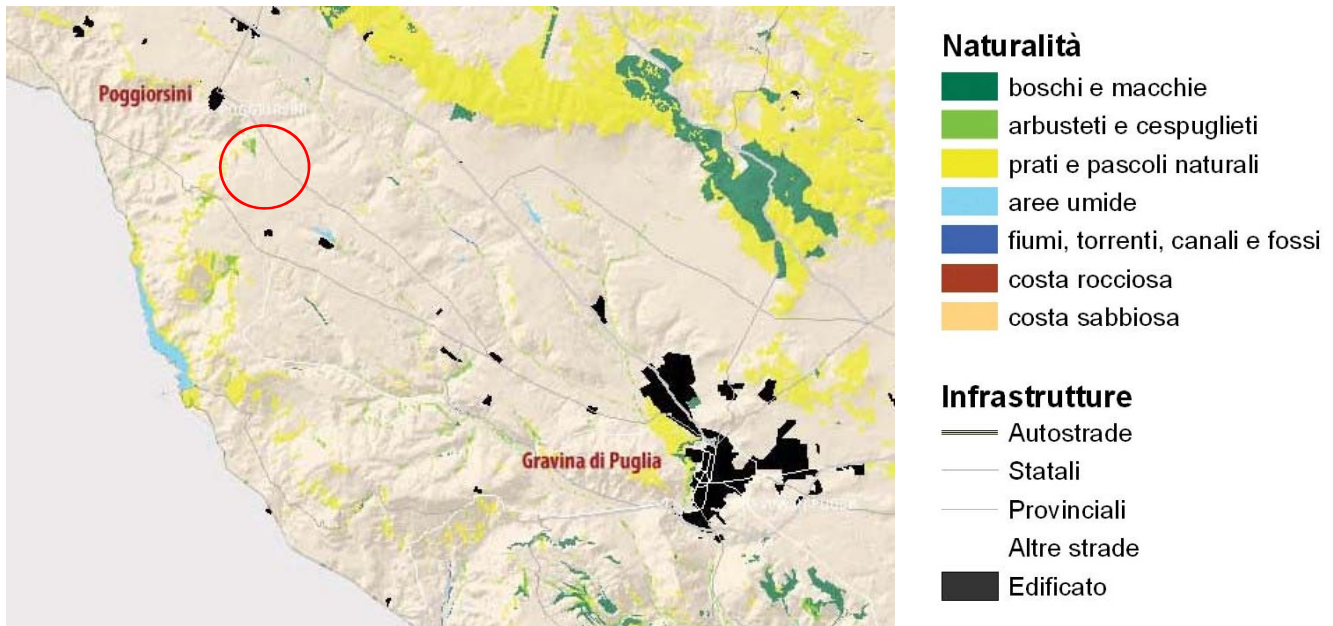


Figura 13 da elaborato 3.2.2.1. Naturalità con *area progetto*

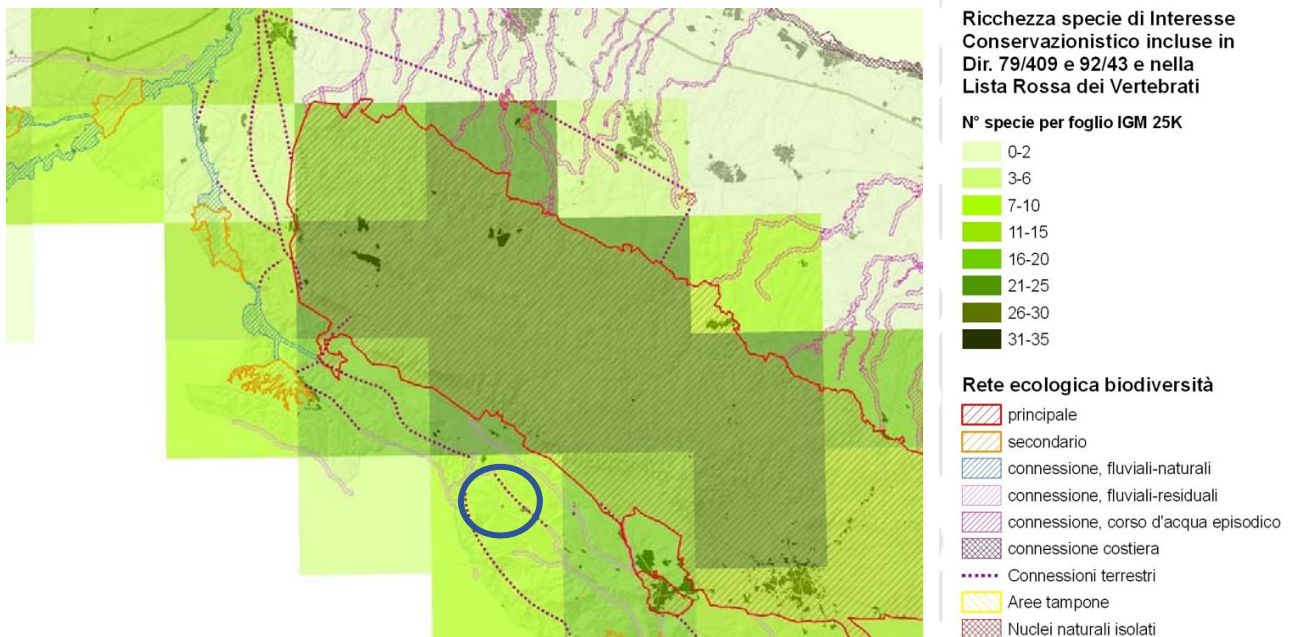


Figura 14 elaborato 3.2.2.2. RICCHEZZA SPECIE DI FAUNA *area di progetto*

RCP	01	RELAZIONE COMPATIBILITA' PAESAGGISTICA	31/05/2023	86
Documento	REV	Descrizione	Data	Pag.

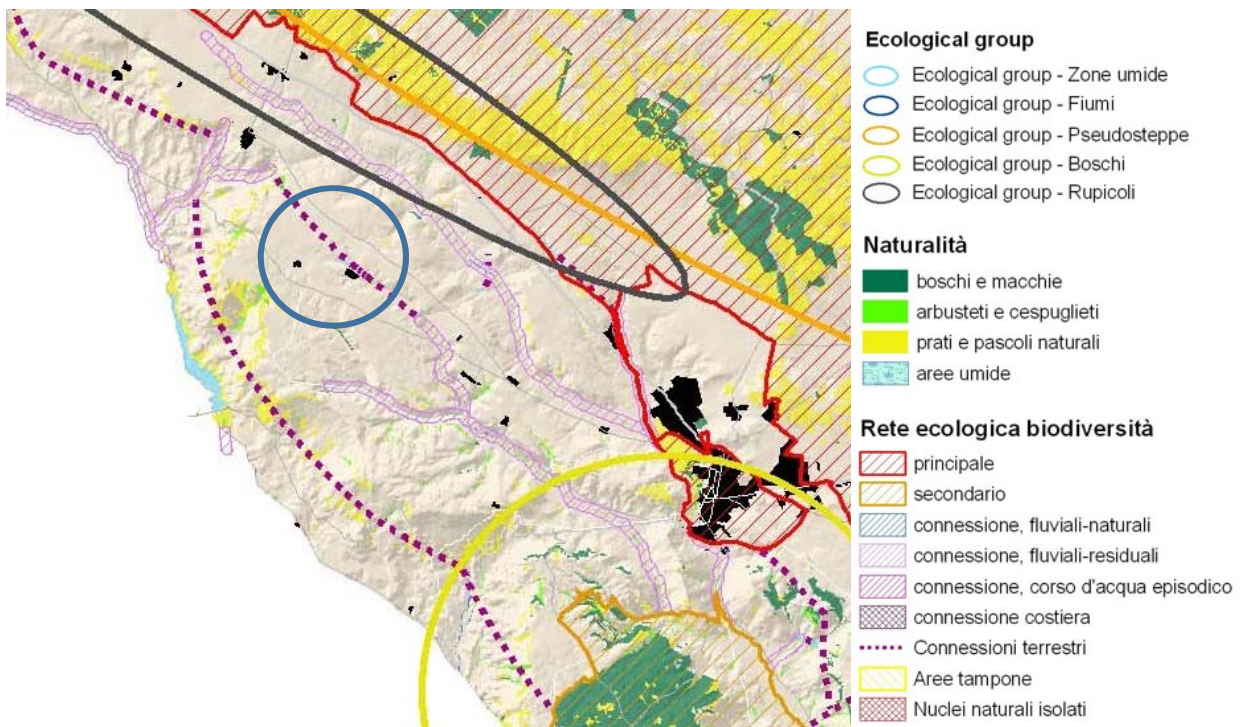


Figura 15 3.2.2.3 Ecological group con zona di progetto

RCP	01	RELAZIONE COMPATIBILITA' PAESAGGISTICA	31/05/2023	87
Documento	REV	Descrizione	Data	Pag.



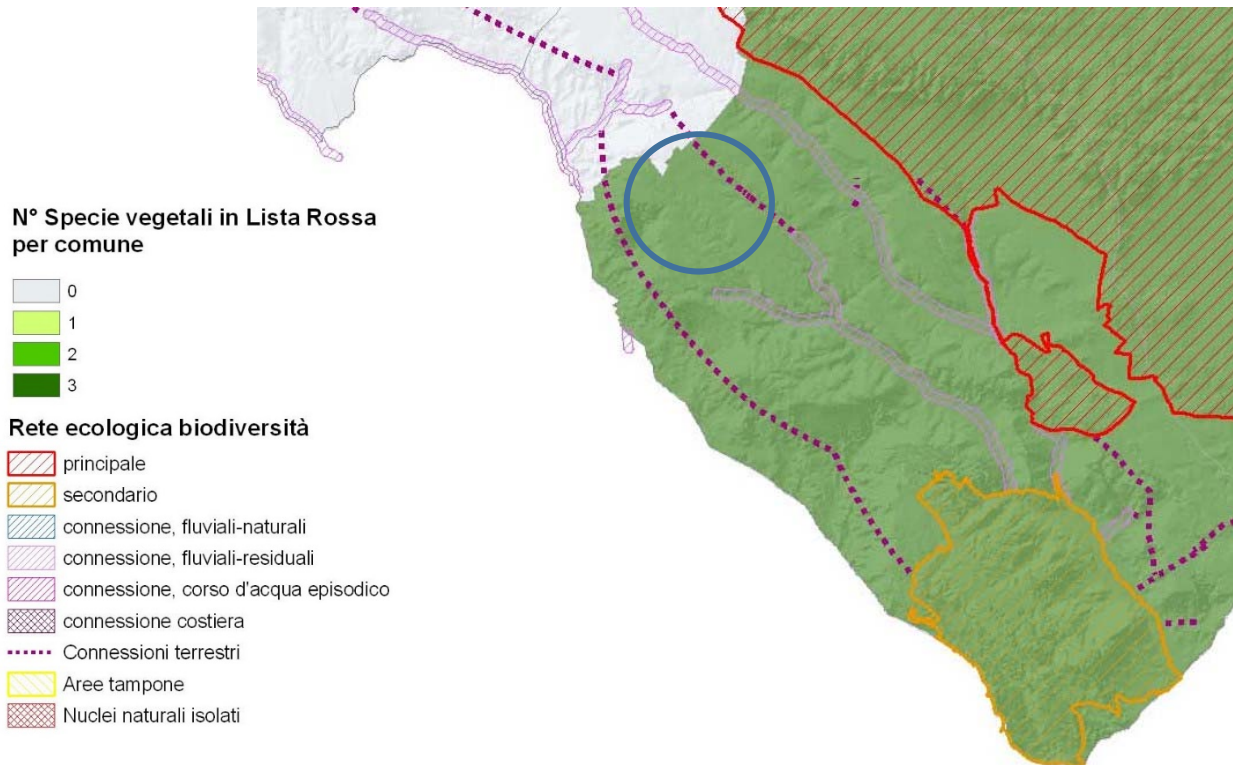


Figura 16 3.2.2.4. la rete della biodiversità con zona di progetto




### 6.2.3. LETTURA IDENTITARIA PATRIMONIALE DI LUNGA DURATA

#### DESCRIZIONE STRUTTURALE

Nella Puglia Classica, il territorio dell'Alta Murgia, con i suoi 21 comuni, si estende tra la fossa bradanica, che collega le montagne lucane, e le depressioni vallive che si adagiano verso la costa adriatica. Il suo paesaggio si presenta oggi saturo di una infinità di segni fisici e antropici, mutuamente interdipendenti, che sanciscono un equilibrio secolare tra l'ambiente e l'attività agro-pastorale.

In rapporto ai condizionamenti della geomorfologia e all'idrografia del territorio, l'insediamento dei grandi centri sui margini esterni del tavolato calcareo (Andria, Corato, Ruvo, Toritto, Cassano, Santeramo, Altamura, **Gravina, Poggiorsini**, Spinazzola e

RCP	01	RELAZIONE COMPATIBILITA' PAESAGGISTICA	31/05/2023	88
Documento	REV	Descrizione	Data	Pag.

		<p>PROGETTO RELATIVO ALLA COSTRUZIONE ED ESERCIZIO DI UN IMPIANTO DI PRODUZIONE DELL'ENERGIA ELETTRICA DA FONTE FOTOVOLTAICA AVENTE POTENZA IN IMMISSIONE PARI A 117,13 MW E POTENZA MODULI PARI A 140,70 MWp CON RELATIVO COLLEGAMENTO ALLA RETE ELETTRICA - IMPIANTO UBICATO IN AGRO DEI COMUNE DI GRAVINA DI PUGLIA E POGGIORSINI (BA)</p>	
---	---	---	---

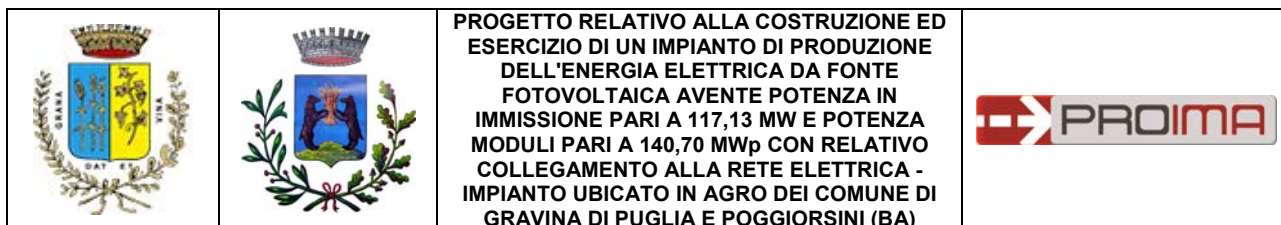
Minervino), storicamente strutturatosi in rapporto alla grande viabilità sovra regionale di orientamento ovest-est e alla viabilità minore nord-sud di collegamento con i centri costieri, è disposto su una linea di aree tufacee in cui è relativamente facile l'accesso alla falda.

L'insediamento urbano, irrigidito dai condizionamenti dei caratteri fisici del territorio, presenta una duplice conformazione degli spazi comunali, da una parte rivolti verso la pietraia murgiana, dall'altra verso le figure territoriali contigue, cosa che comporta anche una complessa articolazione sociale delle popolazioni murgiane. La produzione delle risorse deve infatti necessariamente proiettarsi su spazi vasti, al di là della piccola fascia di orti e colture specializzate intorno al borgo, attraverso massicce migrazioni verso la costa arboricola e le terre quaternarie del Tavoliere e della **Fossa Bradanica**.

Già in età romana l'altopiano murgiano si trova compreso fra due importanti assi viari, sui quali si fondano nuove città e si sostengono e potenziano quelle preesistenti. Nel periodo repubblicano il territorio è attraversato dalla via Appia, che si sovrapponeva ai tracciati antichi, ponendosi come punto di riferimento e come supporto nei confronti di un reticolo viario rurale, di origine peuceta, che su di esso confluiva dalla costa verso l'interno. Nell'età imperiale con la costruzione della via Traiana si sostituisce un nuovo sistema territoriale, strutturato su questo asse interno e sulla sua reduplicazione costiera, sostenuto dalla doppia fila di centri collegati tra loro da una viabilità minore. Nelle zone pianeggianti e fertili che fiancheggiavano le grandi vie di comunicazione i Romani avviano complesse operazioni di colonizzazione (centuriazioni) con colture estensive (grano, orzo, miglio), specializzate (olivo, mandorlo, vite) e di bonifica che modificano radicalmente il paesaggio.

Nell'alto medioevo si assiste alla quasi totale decadenza dell'agricoltura e al prevalere di una economia pastorale. Le località interne dell'alta Murgia assumono i connotati difensivi di borghi fortificati o rifugio in grotte e gravine, di cui vi sono numerose testimonianze di grande bellezza. Nel periodo che va dal XI al XIV secolo la pastorizia, l'agricoltura e lo sfruttamento delle risorse boschive sono i tre cardini su cui si costruisce il nuovo tessuto produttivo, che si anima per la presenza di casali, abbazie e masserie regie. Il comprensorio murgiano produce derrate alimentari da sfruttare per mercati lontani in cambio di manufatti.

RCP	01	RELAZIONE COMPATIBILITA' PAESAGGISTICA	31/05/2023	89
Documento	REV	Descrizione	Data	Pag.

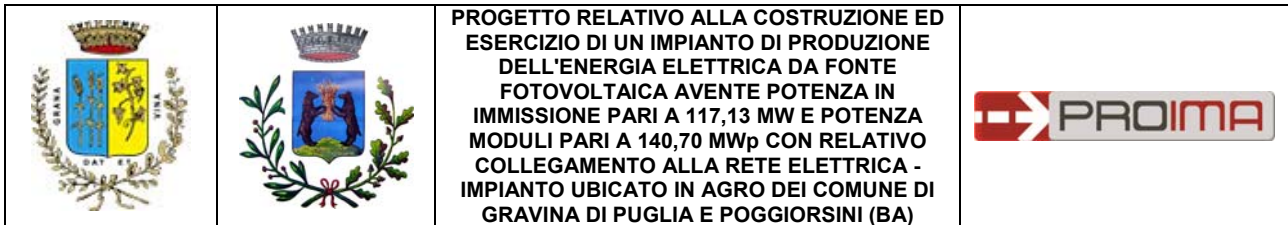


Nei boschi di alto fusto e nella macchia mediterranea si praticano gli usi civici. Nei secoli che vanno dal XV al XVIII con gli Aragonesi prima e gli Spagnoli poi si assiste allo sviluppo e alla istituzionalizzazione della pastorizia transumante e di contro una forte restrizione di tutte le colture, il che comporta un generale abbandono delle campagne, la conferma di una rarefazione dell'insediamento rurale minore (i casali) dovuta alle conseguenze delle crisi di metà XIV secolo e l'accentramento della popolazione nei centri urbani sub-costieri e dell'interno. Parallelamente a questo fenomeno di estinzione del popolamento sparso nelle campagne si registra un profondo mutamento degli equilibri territoriali con l'ascesa dei centri interni a vocazione cerealicolo-pastorale, che indirizzano le loro eccedenze produttive verso Napoli. Questo ribaltamento delle relazioni territoriali, insieme allo spopolamento delle campagne, mette in moto un processo di notevole pressione ed espansione demografica di tutti i centri murgiani.

## VALORI PATRIMONIALI

I caratteri originali dell'area murgiana, e i valori patrimoniali che ne derivano, sono il prodotto delle relazioni coevolutive dell'insediamento e del paesaggio agrario, in particolar modo riconoscibili tra tardo medioevo ed età moderna. Si configura, tra i secoli XIII e XVI, una struttura organizzata attorno a dei grossi centri, immersi in grandi estensioni territoriali che restano, ad eccezione delle masserie e delle strutture di servizio minori, del tutto deserte e inabitate. Qui il rapporto tra queste due realtà si riduce piuttosto a 'dialettica tra cose, tra ambienti fisici opposti', ovvero quello costruito, abitato, compatto della città chiusa tra le mura e quello della campagna disabitata. Le strutture rurali nella campagna a sostegno e a servizio delle attività cerealicole e pastorali si moltiplicano su tutto il territorio, ma non ospitano più interi gruppi sociali in modo stabile, diventando i punti di riferimento di una organizzazione pendolare del lavoro contadino. Molte delle funzioni di trasformazione dei prodotti, prima svolte nei casali, si accorpano infatti in città. Lontano dai centri abitati prevalgono le colture cerealicole bisognose di lavori ciclici stagionali o l'industria armentizia.

<b>RCP</b>	<b>01</b>	<b>RELAZIONE COMPATIBILITA' PAESAGGISTICA</b>	<b>31/05/2023</b>	<b>90</b>
Documento	REV	Descrizione	Data	Pag.






Attorno alle città, nell'area del 'ristretto', si sviluppano colture intensive di oliveti, mandorleti, frutteti, vigneti e orti.

I poteri locali, sia feudali che ecclesiastici, non sono i soli a determinare un mutamento nella gestione e nell'uso del territorio murgiano in questi secoli, ma è soprattutto l'intervento statale con l'istituzione della Dogana per la mena delle pecore di Foggia che pone le premesse per un ulteriore processo di riorganizzazione e trasformazione del territorio. A supporto della transumanza viene pianificata una vera e propria rete di vie erbose: tratturi, tratturelli e bracci di collegamento sulle terre a pascolo delle università, dei feudatari, degli enti ecclesiastici e dei privati. Inoltre vengono costruite le poste, strutture in muratura composte da stalle ed ampi recinti, ambienti per le operazioni di mungitura e di lavorazione del latte, per il riposo e l'alloggio degli addetti. Gran parte della Murgia rientra a far parte di questo sistema di organizzazione doganale del territorio, dove peraltro era già praticata una fiorente industria armentizia locale.

Nell'Ottocento si assiste a una profonda lacerazione degli equilibri secolari su cui si era costruita l'identità dell'area murgiana. Con l'abolizione delle antiche consuetudini e dei vincoli posti dalla gestione feudale e dall'istituzione della Dogana, si dà l'avvio ad un indiscriminato e libero sfruttamento del territorio che porterà nel tempo ad un definitivo impoverimento e degrado delle sue qualità. Il progressivo processo di privatizzazione della terra con la quotizzazione dei demani, lo smantellamento delle proprietà ecclesiastiche e la censuazione delle terre sottoposte alla giurisdizione della Dogana muta il paesaggio agrario murgiano: al posto dei campi aperti, dediti essenzialmente alla pastorizia, si avvia il processo di parcellizzazione delle colture con le proprietà delimitate da muretti a secco. Le colture cerealicole, arboree e arbustive attraverso disboscamenti e dissodamenti invadono territori incolti e boschivi. Nelle quote demaniali sorgono "casedde", lamie e trulli a servizio delle coltivazioni dell'olivo, del mandorlo e della vite. La classe borghese succeduta a quella feudale nella proprietà dei terreni suddivide le terre in piccoli lotti e li assegna con contratti di affitto: colonia, censo, enfiteusi.




<b>RCP</b>	<b>01</b>	<b>RELAZIONE COMPATIBILITA' PAESAGGISTICA</b>	<b>31/05/2023</b>	<b>91</b>
Documento	REV	Descrizione	Data	Pag.

		<p><b>PROGETTO RELATIVO ALLA COSTRUZIONE ED ESERCIZIO DI UN IMPIANTO DI PRODUZIONE DELL'ENERGIA ELETTRICA DA FONTE FOTOVOLTAICA AVENTE POTENZA IN IMMISSIONE PARI A 117,13 MW E POTENZA MODULI PARI A 140,70 MWp CON RELATIVO COLLEGAMENTO ALLA RETE ELETTRICA - IMPIANTO UBICATO IN AGRO DEI COMUNE DI GRAVINA DI PUGLIA E POGGIORSINI (BA)</b></p>	
---	---	--	---

Con la dissoluzione del vecchio sistema culturale si assiste a un lento e progressivo processo di abbandono delle strutture agrarie: masserie e jazzi cominciano ad avere forme di utilizzazione impropria e saltuaria, i pagliai non vengono ricostruiti, specchie e muretti a secco si disfano, i pozzi si prosciugano. Le attività agricole e pastorali continuano ancora oggi ad essere le principali fonti di reddito di questo territorio, tuttavia le emigrazioni avvenute durante gli anni Cinquanta e Sessanta del Novecento, la meccanizzazione dell'agricoltura e il calo della pastorizia hanno portato ad un progressivo sfaldamento del sistema socio-insediativo-economico con l'abbandono delle strutture architettoniche, quali masserie, poste, jazzi e trulli. In particolare le grandi masserie cerealicolo-pastorali quando non sono state completamente abbandonate, si sono svuotate delle funzioni essenziali sostenute nei cicli produttivi per diventare dei semplici appoggi in occasione dell'aratura, della semina e del raccolto. Il nuovo assetto del sistema aziendale è caratterizzato sia da aziende che sono al passo con le nuove tecnologie di coltivazione e di allevamento, che da aziende che praticano uno sfruttamento agricolo-zootecnico molto più legato ad un tipo di conduzione tradizionale; ancora, da aziende che praticano uno sfruttamento fondato su una



RCP	01	RELAZIONE COMPATIBILITA' PAESAGGISTICA	31/05/2023	92
Documento	REV	Descrizione	Data	Pag.

		<p><b>PROGETTO RELATIVO ALLA COSTRUZIONE ED ESERCIZIO DI UN IMPIANTO DI PRODUZIONE DELL'ENERGIA ELETTRICA DA FONTE FOTOVOLTAICA AVENTE POTENZA IN IMMISSIONE PARI A 117,13 MW E POTENZA MODULI PARI A 140,70 MWp CON RELATIVO COLLEGAMENTO ALLA RETE ELETTRICA - IMPIANTO UBICATO IN AGRO DEI COMUNE DI GRAVINA DI PUGLIA E POGGIORSINI (BA)</b></p>	
---	---	--	---

agricoltura meccanizzata praticata su 'pezze' seminabili e su un allevamento tradizionale; infine, da aziende a conduzione diretta con monocultura cerealicola praticata anche su quei seminativi poveri ricavati dalla trasformazione meccanica dei pascoli (spietatura) e la diffusione dell'allevamento stanziale.



RCP	01	RELAZIONE COMPATIBILITA' PAESAGGISTICA	31/05/2023	93
Documento	REV	Descrizione	Data	Pag.



**PROGETTO RELATIVO ALLA COSTRUZIONE ED ESERCIZIO DI UN IMPIANTO DI PRODUZIONE DELL'ENERGIA ELETTRICA DA FONTE FOTOVOLTAICA AVENTE POTENZA IN IMMISSIONE PARI A 117,13 MW E POTENZA MODULI PARI A 140,70 MWp CON RELATIVO COLLEGAMENTO ALLA RETE ELETTRICA - IMPIANTO UBICATO IN AGRO DEI COMUNE DI GRAVINA DI PUGLIA E POGGIORSINI (BA)**



Elaborato 3.2.4.4  
LA STRUTTURA DI LUNGA DURATA DEI PROCESSI DI TERRITORIALIZZAZIONE: LA PUGLIA BIZANTINA

**Diocesi e Abbazie in Puglia (secoli X-XII)**

- Vescovati Immediate Subieetti
- Diocesi Di Bari - Canosa
- Diocesi Di Otranto
- Diocesi Di Siponto
- Diocesi Di Benevento
- Diocesi Di Trani
- Diocesi Di Acerenza
- Diocesi Di Brindisi-oria
- Diocesi Di Conza
- Diocesi Di Taranto
- Sede Attestata Solo Nel XII Secolo
- Abbazia

**Insedimenti, Castra, Città (Sec.VIII - XI sec.)**

- Città o Insediamento di Origine Antica
- Città o Castrum Longobardi Fondati O Restaurati Dalla Fine Del Ix Secolo
- Città Bizantina Dell'epoca Di Boiohannes (Capitanata)
- Città, insediamento, castrum di fondazione Bizantina
- Capitale Thema di Langobardia, poi Catepanato d'Italia
- Ducato longobardo
- Sede dell'Emirato (847 - 871)

**Comunità ebraiche (Secoli VIII - XI sec.)**

- 

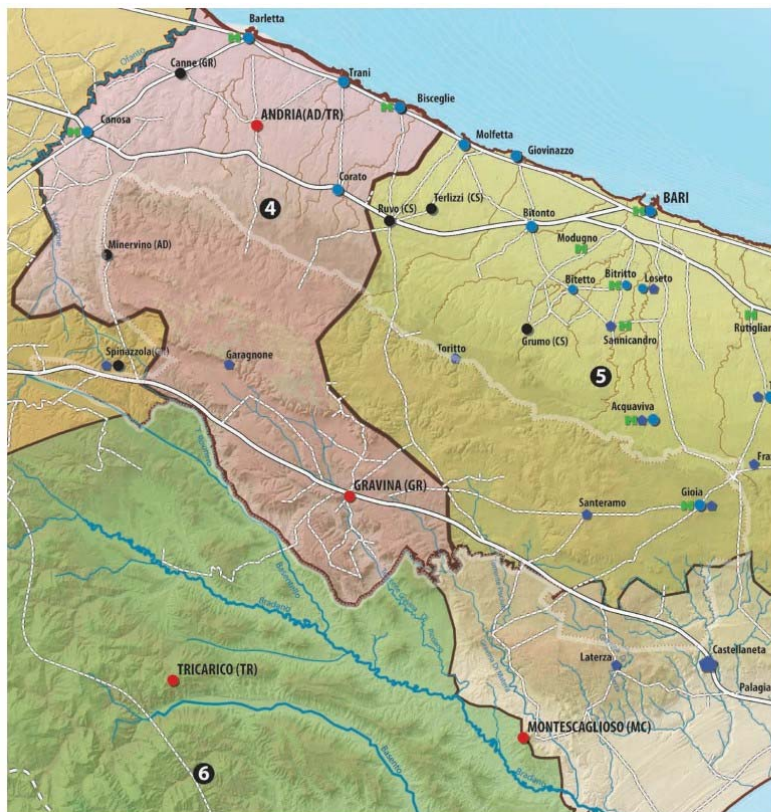
**Grecia Salentina (Secoli VIII - XI sec.)**

- Limiti Antichi della Grecia Salentina
- Limiti Attuali della Grecia Salentina
- Limiti della zona dei più importanti centri di copia dei manoscritti greci alla fine del medioevo

RCP	01	RELAZIONE COMPATIBILITA' PAESAGGISTICA	31/05/2023	94
Documento	REV	Descrizione	Data	Pag.



**PROGETTO RELATIVO ALLA COSTRUZIONE ED ESERCIZIO DI UN IMPIANTO DI PRODUZIONE DELL'ENERGIA ELETTRICA DA FONTE FOTOVOLTAICA AVENTE POTENZA IN IMMISSIONE PARI A 117,13 MW E POTENZA MODULI PARI A 140,70 MWp CON RELATIVO COLLEGAMENTO ALLA RETE ELETTRICA - IMPIANTO UBICATO IN AGRO DEI COMUNE DI GRAVINA DI PUGLIA E POGGIORSINI (BA)**



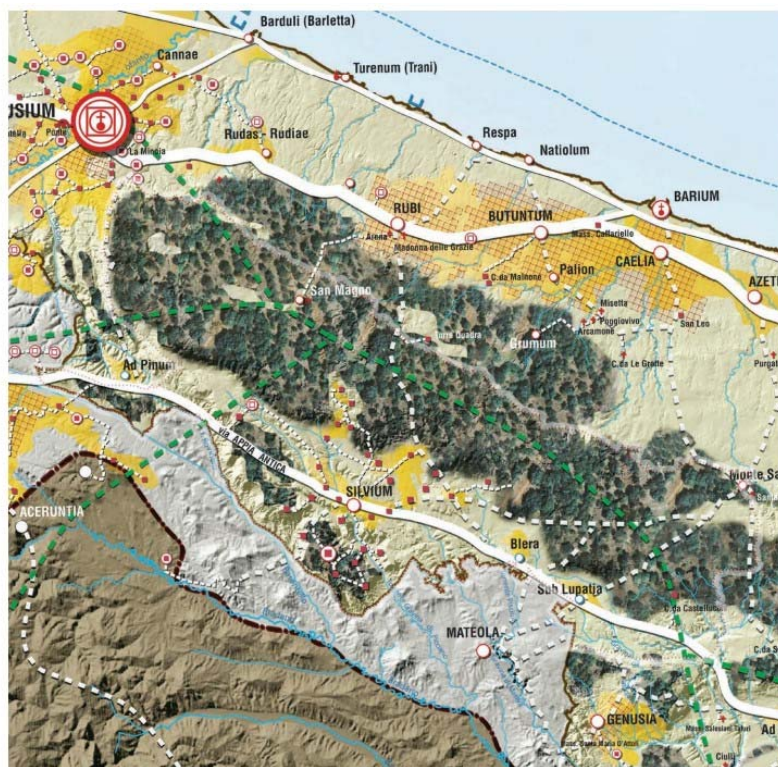
Elaborato 3.2.4.5  
LA STRUTTURA DI LUNGA DURATA DEI PROCESSI DI TERRITORIALIZZAZIONE: LA PUGLIA NORMANNA

**Insiediamenti, Castra, Abbazie (Secoli X-XI)**

- Castrum o Casale di epoca normanna
- Città di fondazione normanna
- Città Regie
- Sede di Contea
- Centri compresi nelle contee
- Abbazia
- Castello
- Viabilità

**Limiti approssimativi delle Conestablie del Catalogus baronum ( metà XII sec. )**

- 1** Conestabilia di Ruggero Borsello: Guglielmo Scalo
- 2** Conestabilia di Guimondo di Montellari
- 3** Sotto-conestabilia di Riccardo figlio di Riccardo
- 4** Conestabilia di Angot d'Arques
- 5** Conestabilia di Frangialio di Bitritto
- 6** Conestabilia del Conte Ruggero di Tricarico
- 7** Conestabilia di Ruggero il Fiammingo



Elaborato 3.2.4.3a  
LA STRUTTURA DI LUNGA DURATA DEI PROCESSI DI TERRITORIALIZZAZIONE: LA PUGLIA ROMANA (IV-VII SEC. D.C.)

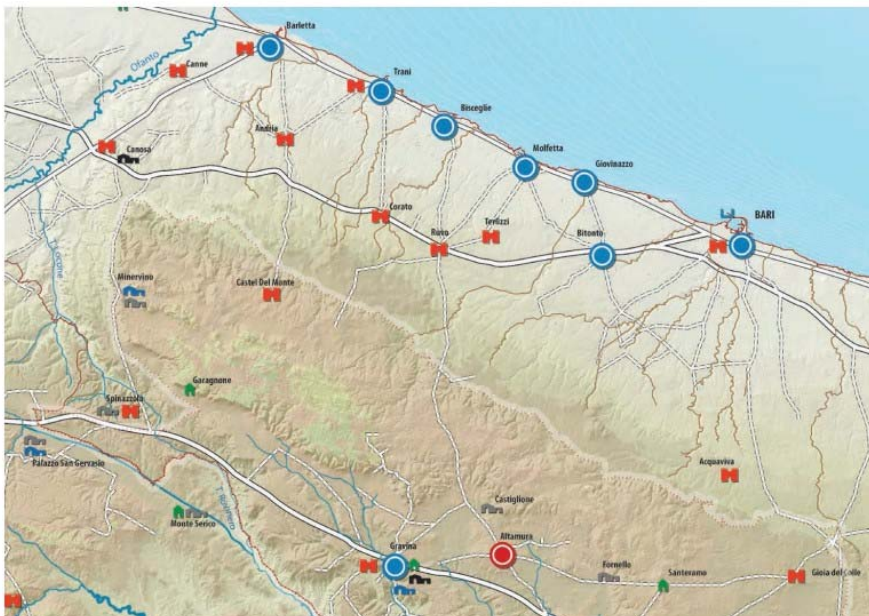
- Capoluogo di provincia
- Porto
- Colonia Imperiale
- Colonia Romana
- Colonia Latina
- Municipio
- Approdo
- Diocesi
- Vicus
- Mansio, statio
- Villa
- Praetorium
- Insediamento rurale
- Ponte
- Acquedotto
- Centuriazione nota da ritrovamenti e foto aeree
- Centuriazione dal Liber Coloniarum I e II
- Cippo di centuriazione Giociana
- Boschi, selve e macchia
- Aree a coltura
- Pascolo, incolto
- Viabilità principale
- Viabilità costiera
- Viabilità secondaria
- Viabilità minore
- Callees pastorali organizzate
- Fiumi pastorali non organizzati
- Fiumi commerciali e rotte marittime

RCP	01	RELAZIONE COMPATIBILITA' PAESAGGISTICA	31/05/2023	95
Documento	REV	Descrizione	Data	Pag.



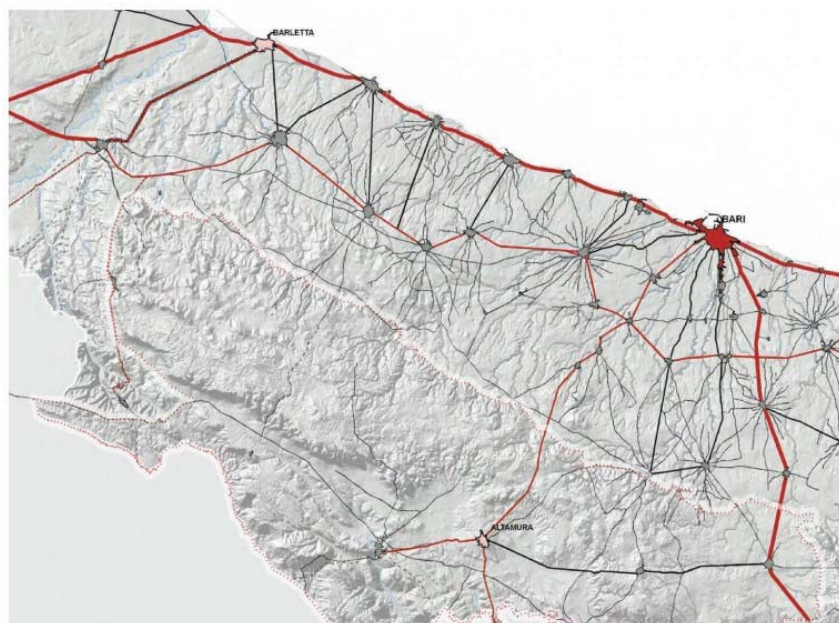


**PROGETTO RELATIVO ALLA COSTRUZIONE ED ESERCIZIO DI UN IMPIANTO DI PRODUZIONE DELL'ENERGIA ELETTRICA DA FONTE FOTOVOLTAICA AVENTE POTENZA IN IMMISSIONE PARI A 117,13 MW E POTENZA MODULI PARI A 140,70 MWp CON RELATIVO COLLEGAMENTO ALLA RETE ELETTRICA - IMPIANTO UBICATO IN AGRO DEI COMUNE DI GRAVINA DI PUGLIA E POGGIORSINI (BA)**



Elaborato 3.2.4.6  
LA STRUTTURA DI LUNGA DURATA DEI PROCESSI DI TERRITORIALIZZAZIONE: LA PUGLIA SVEVA

- Città Demaniali
- Città Demaniali di nuova fondazione
- Porti di nuova fondazione
- Castra
- Masserie Regie Sveve
- Maresalle Regie
- Masserie Regie Angioine
- Domus



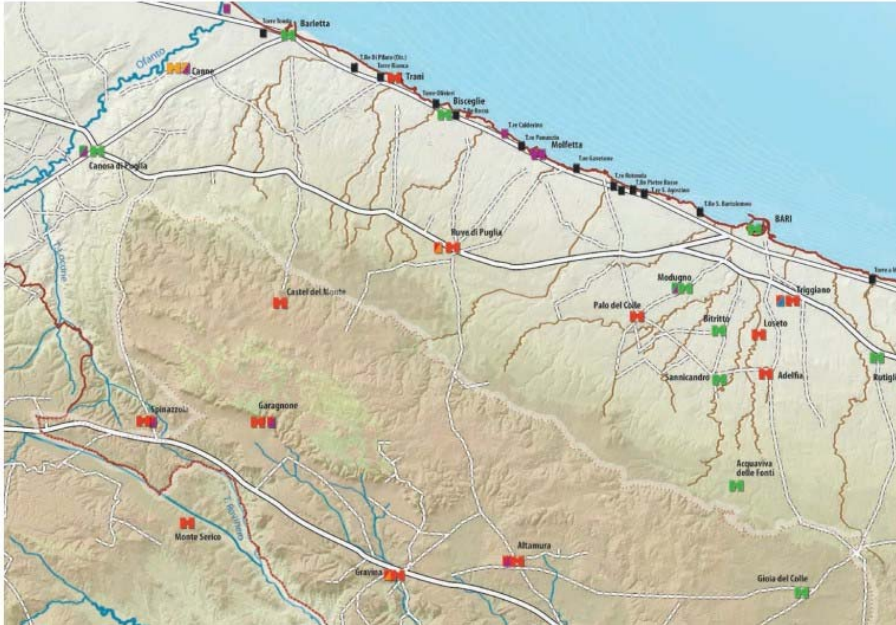
Elaborato 3.2.4.9  
LA VIABILITÀ DAI PRIMI DELL'OTTOCENTO ALL'UNITÀ D'ITALIA / "L'ETÀ MODERNA E CONTEMPORANEA"

- Consolari di conto regio costruite fino al 1840
- Consolari di conto regio costruite dopo il 1840
- Rotabili provinciali costruite fino al 1840
- Rotabili provinciali costruite dal 1840 all'Unità
- Rotabili costruite a carico dei comuni e dichiarate in seguito provinciali
- Viabilità secondaria
- Intendenze
- Sottintendenze

RCP	01	RELAZIONE COMPATIBILITÀ PAESAGGISTICA	31/05/2023	96
Documento	REV	Descrizione	Data	Pag.



**PROGETTO RELATIVO ALLA COSTRUZIONE ED ESERCIZIO DI UN IMPIANTO DI PRODUZIONE DELL'ENERGIA ELETTRICA DA FONTE FOTOVOLTAICA AVENTE POTENZA IN IMMISSIONE PARI A 117,13 MW E POTENZA MODULI PARI A 140,70 MWp CON RELATIVO COLLEGAMENTO ALLA RETE ELETTRICA - IMPIANTO UBICATO IN AGRO DEI COMUNE DI GRAVINA DI PUGLIA E POGGIORSINI (BA)**



Elaborato 3.2.4.7  
LA STRUTTURA DI LUNGA DURATA DEI PROCESSI DI TERRITORIALIZZAZIONE: CASTELLI E TORRI

**Castelli**

- Periodo Normanno
- Periodo Svevo
- Periodo Angioino
- Periodo Aragonese
- Periodo Post Aragonese - Spagnolo
- fondazione/dismissione
- Viabilità

**Torri Costiere**

- Torri costiere presenti al 1947



Elaborato 3.2.4.8  
LA STRUTTURA DI LUNGA DURATA DEI PROCESSI DI TERRITORIALIZZAZIONE: IL SISTEMA PASTORALE

- Poste risalenti all'Atlante Michele, Antonio e Nunzio Di Rovere - 1686
- Jazzi I.G.M. 1947
- Poste I.G.M. 1947
- Masserie I.G.M. 1947
- Centri Urbani I.G.M. 1947
- Strade Regie dell'800
- Tratturi

RCP	01	RELAZIONE COMPATIBILITA' PAESAGGISTICA	31/05/2023	97
Documento	REV	Descrizione	Data	Pag.



**PROGETTO RELATIVO ALLA COSTRUZIONE ED ESERCIZIO DI UN IMPIANTO DI PRODUZIONE DELL'ENERGIA ELETTRICA DA FONTE FOTOVOLTAICA AVENTE POTENZA IN IMMISSIONE PARI A 117,13 MW E POTENZA MODULI PARI A 140,70 MWp CON RELATIVO COLLEGAMENTO ALLA RETE ELETTRICA - IMPIANTO UBICATO IN AGRO DEI COMUNE DI GRAVINA DI PUGLIA E POGGIORSINI (BA)**



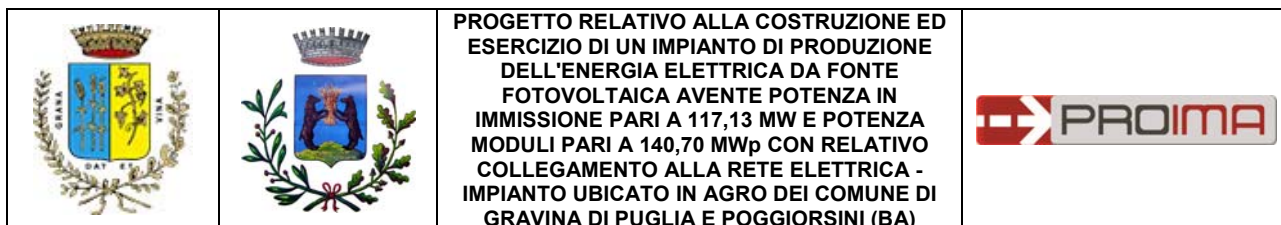
Elaborato 3.2.4.10  
LA STRUTTURA DI LUNGA DURATA DEI PROCESSI DI TERRITORIALIZZAZIONE: SINTESI DELLE MATRICI E PERMANENZE



## CRITICITÀ

I numerosi tentativi di modificare uno dei caratteri originali del paesaggio agrario murgiano, ossia la netta contrapposizione tra urbano e rurale, tutti sostanzialmente falliti, hanno lasciato ingombro il paesaggio di una serie di segni, testimonianza di quelle stagioni in cui si è tentato di rendere la campagna murgiana una “campagna bene abitata”. Alla possibilità di operare in maniera libera da vincoli in un percepito “vuoto” insediativo è inoltre da ascrivere l’esperienza dell’impianto di numerose basi militari. Inoltre, così come in grandissima parte della regione, incontrollati fenomeni di espansione edilizia su suolo agricolo, in particolare a ridosso dei principali assi viari, hanno significativamente alterato i

RCP	01	RELAZIONE COMPATIBILITA' PAESAGGISTICA	31/05/2023	98
Documento	REV	Descrizione	Data	Pag.



mosaici agricoli preesistenti. Il diffuso fenomeno dello spietramento e le numerose cave attive e inattive, oltre a enormi quanto inutili opere idrauliche, hanno infine alterato visibilmente alcuni dei tratti geomorfologici più caratteristici dell'ambito.

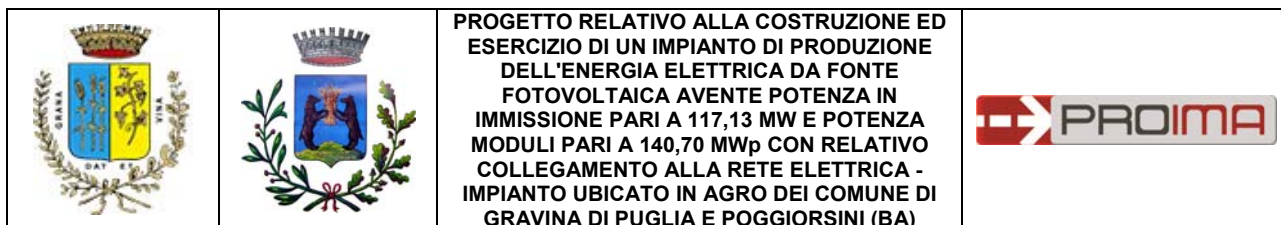
#### **6.2.4. I PAESAGGI RURALI**

##### DESCRIZIONE STRUTTURALE

Caratterizzato da una struttura a gradinata con culmine lungo un asse disposto parallelamente alla linea di costa, il paesaggio rurale dell'Alta Murgia si presenta saturo di una infinità di segni naturali e antropici che sanciscono un equilibrio secolare tra l'ambiente, la pastorizia e l'agricoltura che hanno dato vita a forme di organizzazione dello spazio estremamente ricche e complesse le cui tracce sono rilevabili negli estesi reticoli di muri a secco, cisterne e neviere, trulli, ma soprattutto nelle innumerevoli masserie da campo e masserie per pecore, i cosiddetti jazzi, che sorgono lungo gli antichi tratturi della transumanza. All'interno di questo quadro di riferimento i morfotipi rurali vanno a comporre specifici paesaggi rurali. Il gradino murgiano orientale si caratterizza per un paesaggio rurale articolato in una serie di mosaici agricoli e di mosaici agrosilvo- pastorali: in precisamente si trova il mosaico agricolo nei versanti a minor pendenza mentre la presenza del pascolo all'interno delle estensioni seminative è l'elemento maggiormente ricorrente di tutto il gradino orientale.

La parte occidentale dell'ambito è identificabile nella Fossa Bradanica dove il paesaggio rurale è definito da dolci colline ricoperte da colture prevalentemente seminative, solcate da un fitto sistema idrografico. Più a sud il paesaggio rurale di Gravina e di Altamura è caratterizzato da un significativo mosaico periurbano in corrispondenza dei due insediamenti e si connota per una struttura rurale a trama fitta piuttosto articolata composta da oliveto, seminativo e dalle relative associazioni colturali.

RCP	01	RELAZIONE COMPATIBILITA' PAESAGGISTICA	31/05/2023	99
Documento	REV	Descrizione	Data	Pag.



## VALORI PATRIMONIALI

Il paesaggio rurale dell'Alta Murgia presenta ancora le caratteristiche del latifondo e dei campi aperti, delle grandi estensioni, dove il seminativo e il seminativo associato al pascolo sono strutturati su una maglia molto rada posta su una morfologia lievemente ondulata. La singolarità del paesaggio rurale murgiano, così composto si fonde con le emergenze geomorfologiche. La scarsità di infrastrutturazione sia a servizio della produzione agricola sia a servizio della mobilità ha permesso la conservazione del paesaggio rurale tradizionale e del relativo sistema insediativo. Si segnalano i mosaici e la forte presenza di associazioni colturali arboree intorno ai centri urbani, concentrati nella parte meridionale dell'ambito.

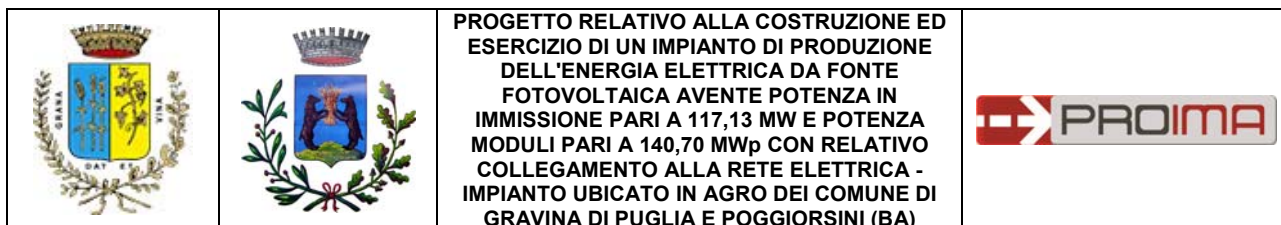
## DINAMICHE DI TRASFORMAZIONE E CRITICITÀ

La scarsa presenza di infrastrutture a servizio dell'agricoltura, e la struttura insediativa rada definita soprattutto da edifici per ricovero attrezzi e animali, ha avuto risvolti negativi sulla produttività e competitività attuale dell'attività agricola e soprattutto di quella pastorale. Si hanno quindi due tendenze che comportano differenti criticità: da un lato lo spietramento dei pascoli per la messa a coltura del fondo e dall'altro lato l'abbandono dei fondi stessi. Il territorio aperto è oggetto di fenomeni di escavazione, in parte cessati che hanno lasciato pesanti tracce. Si segnala intorno ai centri urbani, in particolare nella parte meridionale dell'ambito, una certa espansione insediativa anche a carattere discontinuo che ha alterato e degradato la conformazione dei paesaggi dell'olivo, del frutteto e in generale dei mosaici agricoli presenti.

## DESCRIZIONE E VALORI DEI CARATTERI AGRONOMICI E CULTURALI

L'ambito copre una superficie di 164000 ettari. Il 30% sono aree naturali (49600 ha). Fra queste, il pascolo si estende su una superficie di 32300 ha, i boschi di latifoglie su 8200 ha, i boschi di conifere e quelli misti su 4800 ha. Gli usi agricoli predominanti comprendono i seminativi in asciutto che con 92700 ettari coprono il 57% dell'ambito, gli uliveti (10800 ha),

RCP	01	RELAZIONE COMPATIBILITA' PAESAGGISTICA	31/05/2023	100
Documento	REV	Descrizione	Data	Pag.



i vigneti (1370 ha) ed i frutteti (1700 ha). L'urbanizzato, infine, copre il 4% (6100 ha) della superficie d'ambito. I suoli dell'Alta Murgia sono generalmente sottili, raramente profondi con tessitura fina. Lo scheletro è scarso in quasi tutto il sottosistema di paesaggio con rare aree in cui è presente. Non si tratta di terreni calcarei. Il pH è subalcalino. Il contenuto in sostanza organica è piuttosto elevato ed ottimale risulta la capacità di scambio cationico.




Nella **Fossa Bradanica** ad esclusione di alcune aree in cui i suoli sono sottili perché limitati in profondità dal substrato, la profondità è elevata o molto elevata. Il drenaggio è buono e rapido. La tessitura varia da grossolana a moderatamente fina, sino a divenire fina in vaste aree. Analogamente lo scheletro può essere del tutto assente, scarso o presente in misura più o meno accentuata. Le colture prevalenti per superficie investita e valore della produzione sono i cereali e fra questi le foraggere avvicendate, prati e pascoli. Ai margini dell'ambito con la Puglia centrale, è diffuso l'olivo. La produttività agricola legata al grano duro ed alle foraggere è essenzialmente di tipo estensiva. **Il ricorso all'irriguo è localizzato nella Fossa Bradanica e riguarda essenzialmente orticole e erbacee di pieno campo. Il territorio è caratterizzato da un clima continentale con inverni freddi ed estati calde.**

Le precipitazioni piovose annuali, sono ben distribuite durante tutto il corso dell'anno. **La fossa bradanica, fra Spinazzola, Poggiorsini, Gravina in Puglia e Altamura, coltivata prevalentemente a seminativi, presenta suoli adatti all'utilizzazione agricola, con poche limitazioni tali da ascriverli alla prima o seconda classe di capacità d'uso (I, II).** Nella Fossa Bradanica scompare quasi del tutto il vigneto per i seminativi e in alcuni casi l'oliveto.

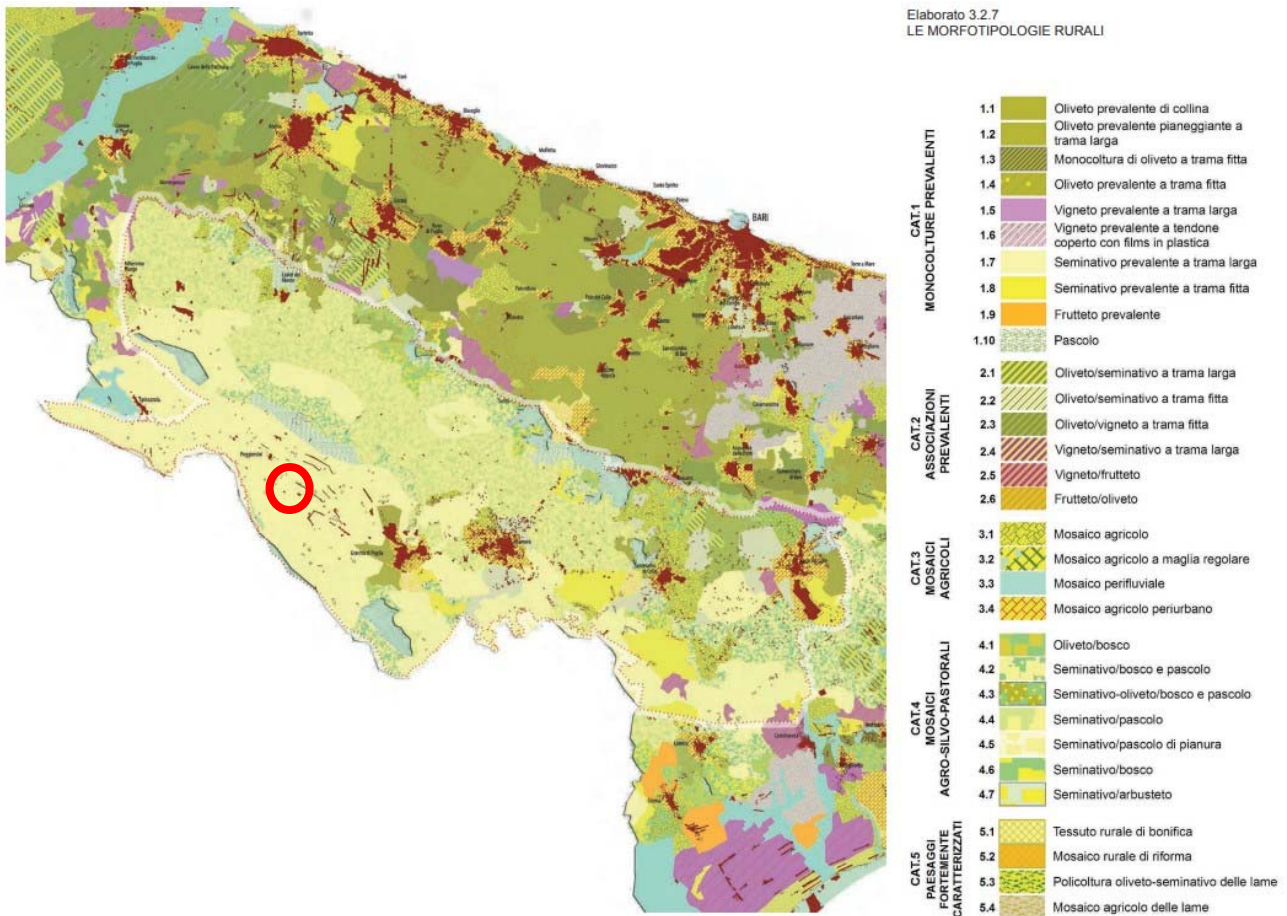
## LA VALENZA ECOLOGICA DEGLI SPAZI RURALI

La **Fossa Bradanica** e la sella di Gioia del Colle coltivate estensivamente a seminativi ma con ampia presenza di pascoli e aree boschive, presentano una valenza da medio-bassa a medio-alta con aree boschive e forestali di altissima valenza. La matrice agricola infatti è

RCP	01	RELAZIONE COMPATIBILITA' PAESAGGISTICA	31/05/2023	101
Documento	REV	Descrizione	Data	Pag.

		<p><b>PROGETTO RELATIVO ALLA COSTRUZIONE ED ESERCIZIO DI UN IMPIANTO DI PRODUZIONE DELL'ENERGIA ELETTRICA DA FONTE FOTOVOLTAICA AVENTE POTENZA IN IMMISSIONE PARI A 117,13 MW E POTENZA MODULI PARI A 140,70 MWp CON RELATIVO COLLEGAMENTO ALLA RETE ELETTRICA - IMPIANTO UBICATO IN AGRO DEI COMUNE DI GRAVINA DI PUGLIA E POGGIORSINI (BA)</b></p>	
---	---	--	---

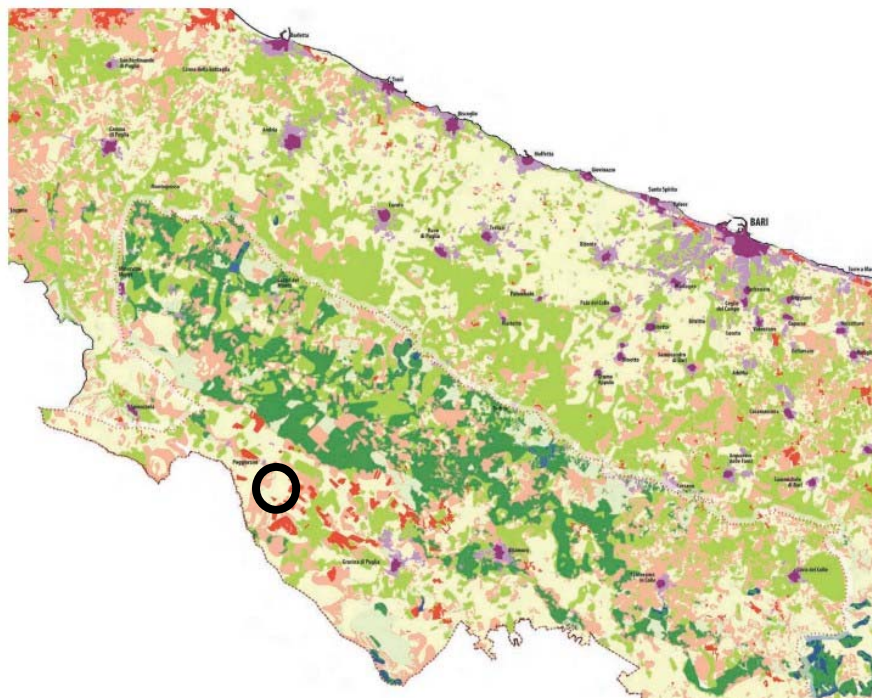
spesso prossima a spazi naturali, frequenti gli elementi naturali e le aree rifugio (siepi, filari ed affioramenti rocciosi). Vi è una discreta contiguità con ecotoni e biotopi. L'agroecosistema si presenta in genere diversificato e complesso.



RCP	01	RELAZIONE COMPATIBILITA' PAESAGGISTICA	31/05/2023	102
Documento	REV	Descrizione	Data	Pag.

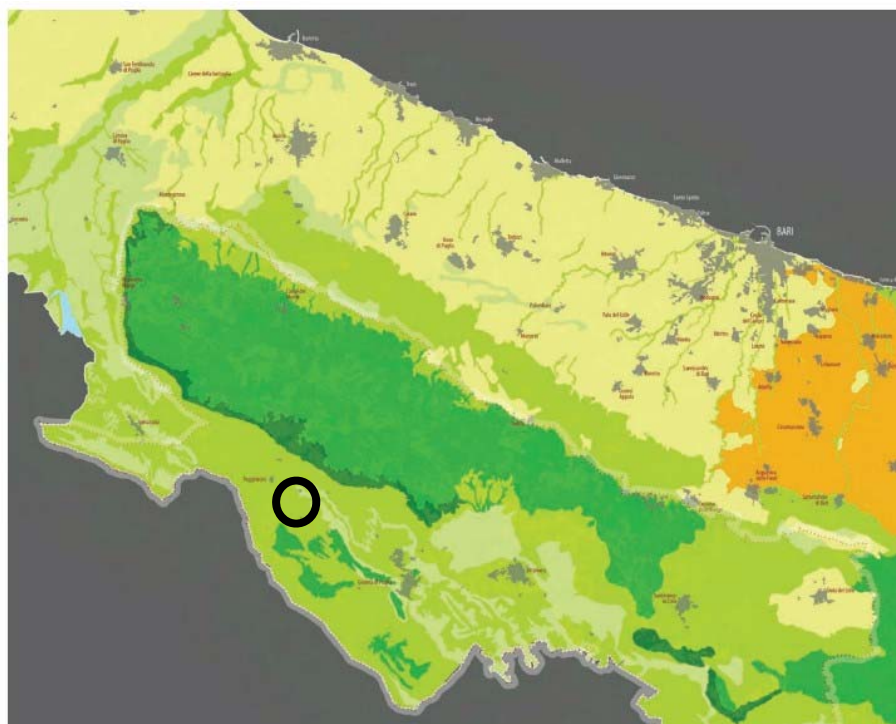


**PROGETTO RELATIVO ALLA COSTRUZIONE ED ESERCIZIO DI UN IMPIANTO DI PRODUZIONE DELL'ENERGIA ELETTRICA DA FONTE FOTOVOLTAICA AVENTE POTENZA IN IMMISSIONE PARI A 117,13 MW E POTENZA MODULI PARI A 140,70 MWp CON RELATIVO COLLEGAMENTO ALLA RETE ELETTRICA - IMPIANTO UBICATO IN AGRO DEI COMUNE DI GRAVINA DI PUGLIA E POGGIORSINI (BA)**



Elaborato 3.2.7.a  
LE TRASFORMAZIONI AGROFORESTALI

- PA. Persistenza degli usi agro-silvo-pastorali
- NA. Processi di ricolonizzazione da parte della vegetazione spontanea
- ES. Transizione verso ordinamenti agricoli meno intensivi
- PN. Persistenza di condizioni di naturalità
- IC. Intensivizzazione culturale asciutto
- II. Intensivizzazione culturale irriguo
- DP. Disboscamento per la messa a pascolo
- DC. Disboscamento per la messa a coltura
- PU. Persistenza urbana
- UR. Urbanizzazione di aree agro-forestali
- Laghi
- Saline






Elaborato 3.2.7.b  
LA VALENZA ECOLOGICA DEI PAESAGGI RURALI

- Massima
- Alta
- Medio-Alta
- Medio-Bassa
- Bassa o Nulla
- Alta Criticità
- Laghi
- Saline
- Centri Urbani

RCP	01	RELAZIONE COMPATIBILITA' PAESAGGISTICA	31/05/2023	103
Documento	REV	Descrizione	Data	Pag.



		<p>PROGETTO RELATIVO ALLA COSTRUZIONE ED ESERCIZIO DI UN IMPIANTO DI PRODUZIONE DELL'ENERGIA ELETTRICA DA FONTE FOTOVOLTAICA AVENTE POTENZA IN IMMISSIONE PARI A 117,13 MW E POTENZA MODULI PARI A 140,70 MWp CON RELATIVO COLLEGAMENTO ALLA RETE ELETTRICA - IMPIANTO UBICATO IN AGRO DEI COMUNE DI GRAVINA DI PUGLIA E POGGIORSINI (BA)</p>	
---	---	---	---

## 6.2.5. I PAESAGGI URBANI

### DESCRIZIONE STRUTTURALE, VALORI E CRITICITA'

L'ambito dell'Alta Murgia si caratterizza per una forte interdipendenza e connessione tra le strutture insediative e le strutture paesaggistico-ambientali. L'antropizzazione del territorio è avvenuta nel tempo secondo scelte localizzative e costruttive favorite dalla natura e dai diversi fattori ambientali. Le strutture insediative rappresentano un sistema complesso sedimentato nel tempo, organizzato secondo una rete articolata fatta di nodi, manufatti edilizi e collegamenti ben figurati dalle infrastrutture viarie e dalle sistemazioni agrarie.

La struttura insediativa dell'area murgiana è dunque costituita da grossi centri (che sono ancora oggi tra i comuni più grandi d'Italia) immersi in un territorio molto esteso, che in passato risultava del tutto inabitato, ad eccezione delle masserie, le poste e gli jazzi. Tali strutture sono da supporto per le attività agricolo-pastorali e, anche se con continue trasformazioni, sono giunte fino ai giorni nostri costituendo un patrimonio storico-architettonico unico e irripetibile di questo territorio.

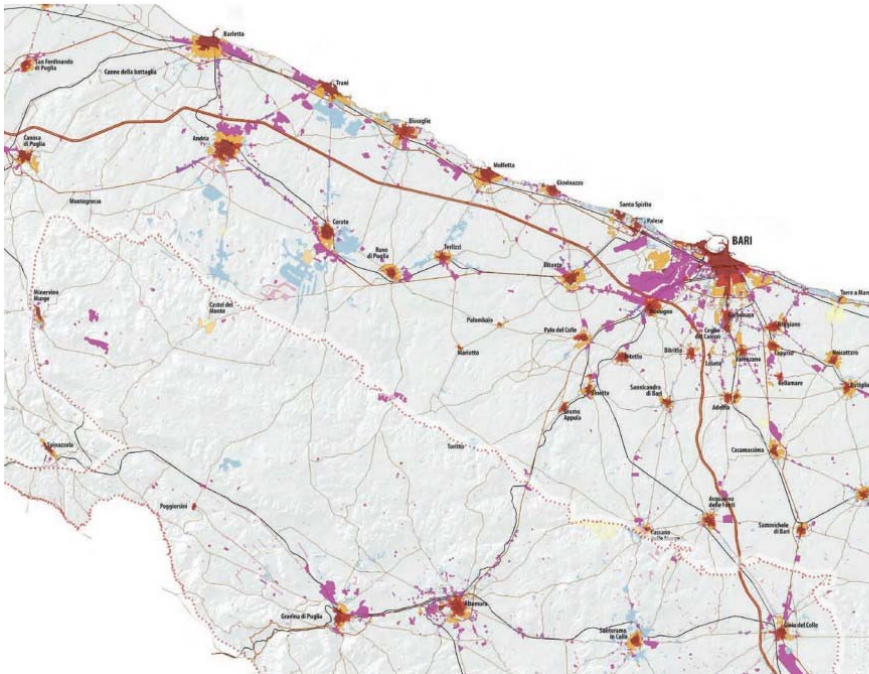
Negli ultimi anni la storica immagine dell'insospitale altopiano murgiano, punteggiato da radi insediamenti rurali e coronato dai tessuti compatti delle città contadine, è stata sostituita da quella di un nuovo ambiente insediativo caratterizzato da due primari elementi di centralità: da un lato, il decollo del distretto del salotto imbottito, dall'altro, la 'scoperta' della singolarità e dei cospicui valori ambientali di questo grande vuoto insediativo, in opposizione alle densità dei luoghi dell'espansione e della diffusione urbana recente.

Il tradizionale rapporto fra insediamento e ambiente si è alterato fortemente: nuove esigenze, ma soprattutto, nuove tecnologie e nuovi materiali costruttivi hanno sostituito quelli originari, perdendo ogni legame con la storia, con la cultura del costruire, con i caratteri del paesaggio. Interventi edilizi e infrastrutturali, spesso non compatibili sotto l'aspetto geomorfologico e paesaggistico, tendono ad alterare quel perfetto equilibrio, realizzatosi nel tempo, di ecosistema naturale ed intervento umano.

RCP	01	RELAZIONE COMPATIBILITA' PAESAGGISTICA	31/05/2023	104
Documento	REV	Descrizione	Data	Pag.

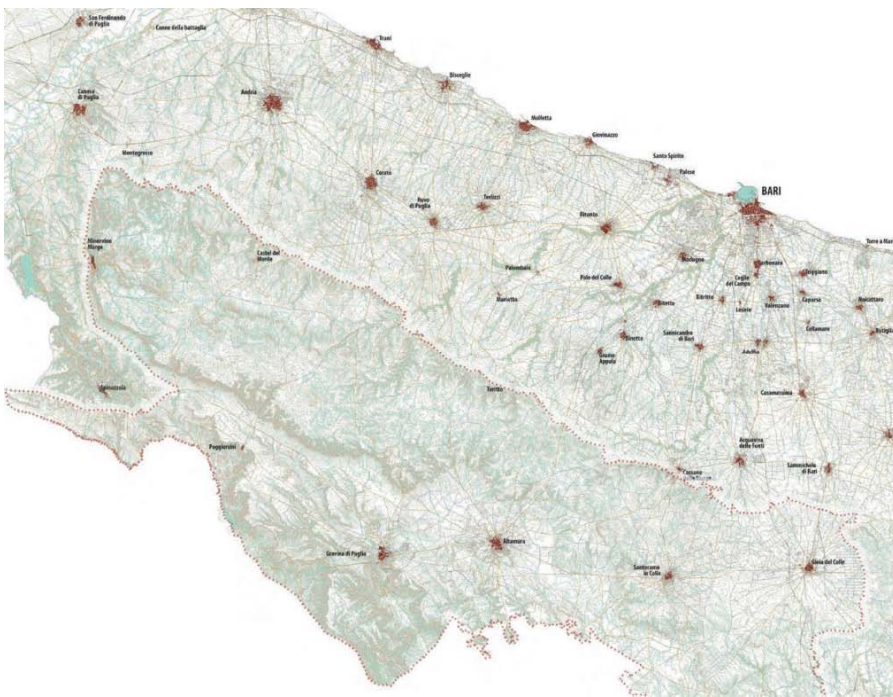


**PROGETTO RELATIVO ALLA COSTRUZIONE ED ESERCIZIO DI UN IMPIANTO DI PRODUZIONE DELL'ENERGIA ELETTRICA DA FONTE FOTOVOLTAICA AVENTE POTENZA IN IMMISSIONE PARI A 117,13 MW E POTENZA MODULI PARI A 140,70 MWp CON RELATIVO COLLEGAMENTO ALLA RETE ELETTRICA - IMPIANTO UBICATO IN AGRO DEI COMUNE DI GRAVINA DI PUGLIA E POGGIORSINI (BA)**






Elaborato 3.2.8  
LE MORFOTIPOLOGIE URBANE

- edificato al 1945
- edificato compatto a maglie regolari
- tessuto urbano a maglie larghe
- tessuto discontinuo su maglie regolari
- tessuto lineare a prevalenza produttiva
- piatt. produttiva-commerciale-direzionale
- piatt. turistico - ricettiva - residenziale
- campagna urbanizzata
- campagna abitata
- autostrada
- rete stradale principale
- rete stradale di base
- rete ferroviaria



- Edificato**
- Edificato attuale
  - Edificato al 1947-58
- Viabilità**
- Viabilità attuale
  - Viabilità al 1947-58
- Idrografia**
- Corso d'acqua
  - Corso d'acqua episodico
  - Corso d'acqua obliterato e/o tombato
  - Gravine e lame

RCP	01	RELAZIONE COMPATIBILITA' PAESAGGISTICA	31/05/2023	105
Documento	REV	Descrizione	Data	Pag.

		<p>PROGETTO RELATIVO ALLA COSTRUZIONE ED ESERCIZIO DI UN IMPIANTO DI PRODUZIONE DELL'ENERGIA ELETTRICA DA FONTE FOTOVOLTAICA AVENTE POTENZA IN IMMISSIONE PARI A 117,13 MW E POTENZA MODULI PARI A 140,70 MWp CON RELATIVO COLLEGAMENTO ALLA RETE ELETTRICA - IMPIANTO UBICATO IN AGRO DEI COMUNE DI GRAVINA DI PUGLIA E POGGIORSINI (BA)</p>	
---	---	---	---

## 6.2.6. STRUTTURA PERCETTIVA

### DESCRIZIONE STRUTTURALE

Il territorio dell'Alta Murgia occupa la porzione Nord-Occidentale del vasto altopiano delle Murge che si estende, da nord-ovest a sud-est, dalla valle dell'Ofanto sino all'insellatura di Gioia del Colle e, da ovest a est, tra la Fossa Bradanica e le depressioni vallive che degradano verso la costa adriatica. Questa vasta area è circondata da tredici comuni la cui storia s'intreccia con il passaggio di vari popoli e civiltà. Il Paesaggio è costituito da lievi ondulazioni e da avvallamenti doliniformi, con fenomeni carsici superficiali rappresentati dai puli e dagli inghiottitoi.

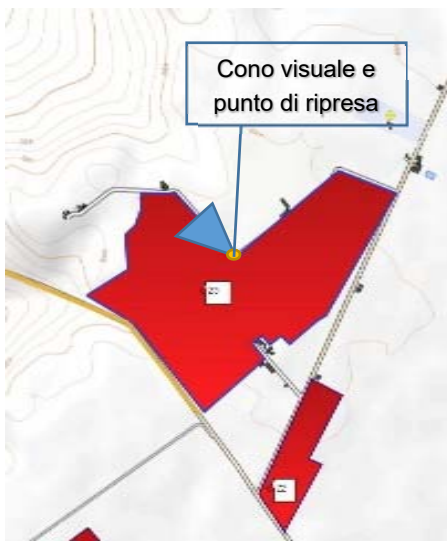
Il paesaggio dell'Alta Murgia si presenta saturo di una infinità di segni naturali e antropici che sanciscono un equilibrio secolare tra l'ambiente e le attività storicamente prevalenti, quali la pastorizia e l'agricoltura che hanno dato vita a forme di organizzazione dello spazio estremamente ricche e complesse: estesi reticoli di muri a secco, villaggi ipogei e necropoli, chiese rupestri e cappelle rurali, cisterne e neviere, trulli, poste e riposi, ma soprattutto innumerevoli masserie da campo e masserie per pecore, i cosiddetti jazzzi, che sorgono lungo gli antichi tratturi della transumanza.

**Le aree d'intervento, seppur all'interno di questo territorio, non presentano depressioni vallive o avvallamenti doliniformi con fenomeni carsici. Le aree si presentano come una vasta pianura servita da terreni agricoli "asciutti".**

RCP	01	RELAZIONE COMPATIBILITA' PAESAGGISTICA	31/05/2023	106
Documento	REV	Descrizione	Data	Pag.

**Foto zone di progetto: immagini del carattere territoriale**

(le foto seguenti dotate di cono visuale e punto di ripresa integrano le foto della versione precedente "Relazione Paesaggistica")



18 ZONA 3

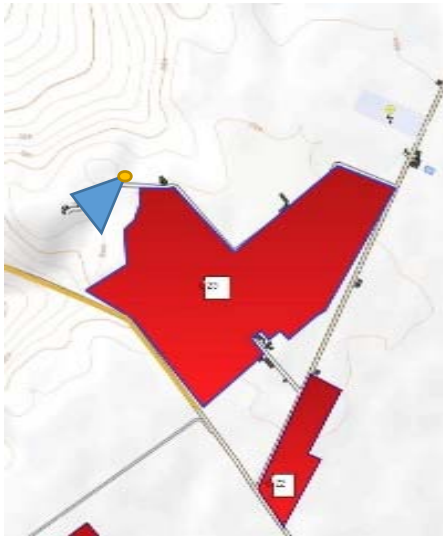


18 zona 3

RCP	01	RELAZIONE COMPATIBILITA' PAESAGGISTICA	31/05/2023	107
Documento	REV	Descrizione	Data	Pag.



**PROGETTO RELATIVO ALLA COSTRUZIONE ED ESERCIZIO DI UN IMPIANTO DI PRODUZIONE DELL'ENERGIA ELETTRICA DA FONTE FOTOVOLTAICA AVENTE POTENZA IN IMMISSIONE PARI A 117,13 MW E POTENZA MODULI PARI A 140,70 MWp CON RELATIVO COLLEGAMENTO ALLA RETE ELETTRICA - IMPIANTO UBICATO IN AGRO DEI COMUNE DI GRAVINA DI PUGLIA E POGGIORSINI (BA)**



20 ZONA 3 "JAZZO DI SCOTO MASSERIA" UCP



19 zona 2

RCP	01	RELAZIONE COMPATIBILITA' PAESAGGISTICA	31/05/2023	108
Documento	REV	Descrizione	Data	Pag.






PROGETTO RELATIVO ALLA COSTRUZIONE ED ESERCIZIO DI UN IMPIANTO DI PRODUZIONE DELL'ENERGIA ELETTRICA DA FONTE FOTOVOLTAICA AVENTE POTENZA IN IMMISSIONE PARI A 117,13 MW E POTENZA MODULI PARI A 140,70 MWp CON RELATIVO COLLEGAMENTO ALLA RETE ELETTRICA - IMPIANTO UBICATO IN AGRO DEI COMUNE DI GRAVINA DI PUGLIA E POGGIORSINI (BA)



21 volo drone "masseria Jazzo di Scoto UCP"



RCP	01	RELAZIONE COMPATIBILITA' PAESAGGISTICA	31/05/2023	109
Documento	REV	Descrizione	Data	Pag.

		<p><b>PROGETTO RELATIVO ALLA COSTRUZIONE ED ESERCIZIO DI UN IMPIANTO DI PRODUZIONE DELL'ENERGIA ELETTRICA DA FONTE FOTOVOLTAICA AVENTE POTENZA IN IMMISSIONE PARI A 117,13 MW E POTENZA MODULI PARI A 140,70 MWp CON RELATIVO COLLEGAMENTO ALLA RETE ELETTRICA - IMPIANTO UBICATO IN AGRO DEI COMUNE DI GRAVINA DI PUGLIA E POGGIORSINI (BA)</b></p>	
---	---	--	---



23 zona 4: volo drone area di segnalazione "Torrente Pentecchia"



23 zona 4: volo drone area di segnalazione "Torrente Pentecchia"

RCP	01	RELAZIONE COMPATIBILITA' PAESAGGISTICA	31/05/2023	110
Documento	REV	Descrizione	Data	Pag.



**PROGETTO RELATIVO ALLA COSTRUZIONE ED ESERCIZIO DI UN IMPIANTO DI PRODUZIONE DELL'ENERGIA ELETTRICA DA FONTE FOTOVOLTAICA AVENTE POTENZA IN IMMISSIONE PARI A 117,13 MW E POTENZA MODULI PARI A 140,70 MWp CON RELATIVO COLLEGAMENTO ALLA RETE ELETTRICA - IMPIANTO UBICATO IN AGRO DEI COMUNE DI GRAVINA DI PUGLIA E POGGIORSINI (BA)**






24 volo drone zona 5



25 zona 5

RCP	01	RELAZIONE COMPATIBILITA' PAESAGGISTICA	31/05/2023	111
Documento	REV	Descrizione	Data	Pag.



		<p><b>PROGETTO RELATIVO ALLA COSTRUZIONE ED ESERCIZIO DI UN IMPIANTO DI PRODUZIONE DELL'ENERGIA ELETTRICA DA FONTE FOTOVOLTAICA AVENTE POTENZA IN IMMISSIONE PARI A 117,13 MW E POTENZA MODULI PARI A 140,70 MWp CON RELATIVO COLLEGAMENTO ALLA RETE ELETTRICA - IMPIANTO UBICATO IN AGRO DEI COMUNE DI GRAVINA DI PUGLIA E POGGIORSINI (BA)</b></p>	
---	---	--	---






27 zona 6



27 volo drone zona 6

RCP	01	RELAZIONE COMPATIBILITA' PAESAGGISTICA	31/05/2023	112
Documento	REV	Descrizione	Data	Pag.

Foto versione "Relazione paesaggistica precedente"



RCP	<b>01</b>	<b>RELAZIONE COMPATIBILITA' PAESAGGISTICA</b>	<b>31/05/2023</b>	<b>113</b>
Documento	REV	Descrizione	Data	Pag.



**PROGETTO RELATIVO ALLA COSTRUZIONE ED ESERCIZIO DI UN IMPIANTO DI PRODUZIONE DELL'ENERGIA ELETTRICA DA FONTE FOTOVOLTAICA AVENTE POTENZA IN IMMISSIONE PARI A 117,13 MW E POTENZA MODULI PARI A 140,70 MWp CON RELATIVO COLLEGAMENTO ALLA RETE ELETTRICA - IMPIANTO UBICATO IN AGRO DEI COMUNE DI GRAVINA DI PUGLIA E POGGIORSINI (BA)**



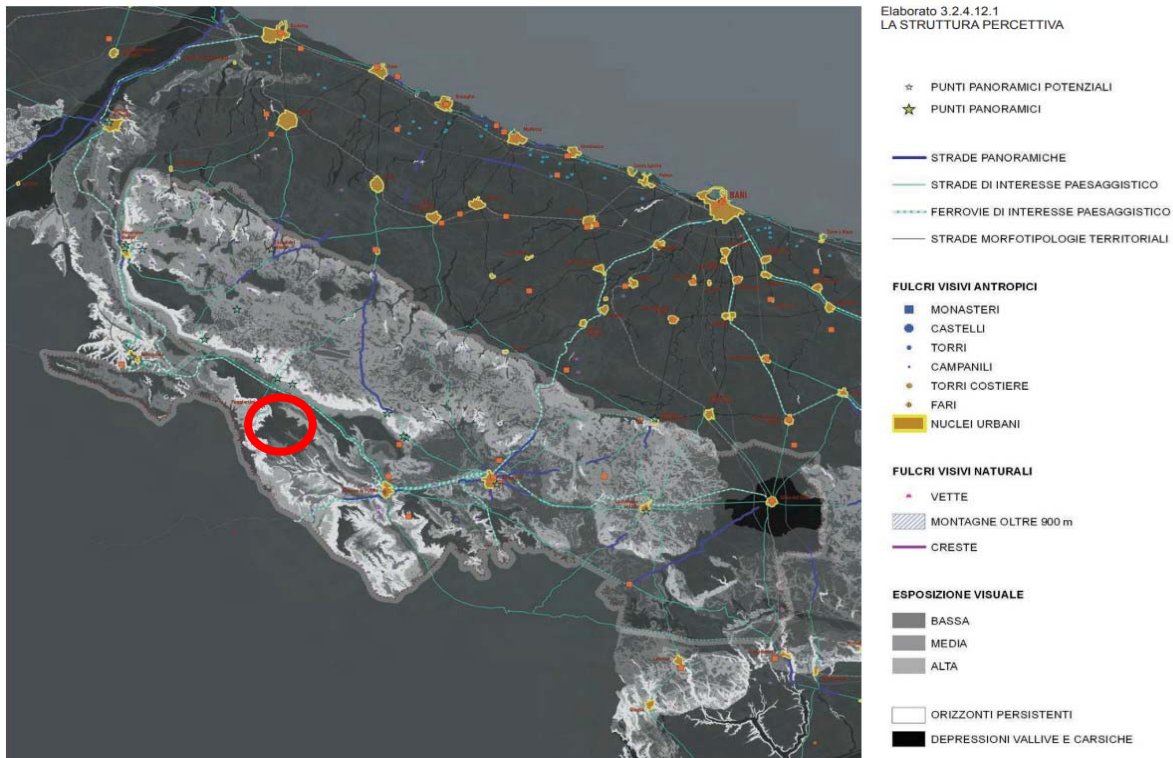
Zona 3



Zona 7 e 6






RCP	01	RELAZIONE COMPATIBILITA' PAESAGGISTICA	31/05/2023	114
Documento	REV	Descrizione	Data	Pag.



La matrice ambientale prevalente è costituita da pascoli rocciosi e seminativi: il cosiddetto **paesaggio della pseudosteppa**, un luogo aspro e brullo, dalla morfologia leggermente ondulata. In questa matrice è possibile individuare alcune sfumature paesaggistiche caratterizzate da elementi ambientali e antropici spesso di estensione più piccola come: boschi, sistemi rupicoli, pascoli arborati, zone umide ecc., che diversificano il paesaggio soprattutto in corrispondenza dei margini. Verso sud-ovest, l'altopiano precipita con una balconata rocciosa, il costone murgiano, verso la Fossa Bradanica e riguarda visivamente i profili degli Appennini lucani. Il costone rappresenta l'elemento visivo persistente per chi attraversa la **Fossa Bradanica** ed è caratterizzato da profondi valloni, steppa erbacea con roccia affiorante e un suggestivo e complesso sistema rupicolo.

## VALORI PATRIMONIALI

RCP	01	RELAZIONE COMPATIBILITA' PAESAGGISTICA	31/05/2023	115
Documento	REV	Descrizione	Data	Pag.

		<p>PROGETTO RELATIVO ALLA COSTRUZIONE ED ESERCIZIO DI UN IMPIANTO DI PRODUZIONE DELL'ENERGIA ELETTRICA DA FONTE FOTOVOLTAICA AVENTE POTENZA IN IMMISSIONE PARI A 117,13 MW E POTENZA MODULI PARI A 140,70 MWp CON RELATIVO COLLEGAMENTO ALLA RETE ELETTRICA - IMPIANTO UBICATO IN AGRO DEI COMUNE DI GRAVINA DI PUGLIA E POGGIORSINI (BA)</p>	
---	---	---	---

I valori visivo-percettivi dell'ambito sono rappresentati dai luoghi privilegiati di fruizione del paesaggio (punti e strade panoramiche e paesaggistiche) e dai grandi scenari e dai principali riferimenti visuali che lo caratterizzano, così come individuati nella carta de "La struttura percettiva e della visibilità" (elaborato n. 3.2.12.1) I luoghi privilegiati di fruizione del paesaggio Punti panoramici potenziali I siti posti in posizioni orografiche strategiche, accessibili al pubblico, da cui si gode di visuali panoramiche su paesaggi, luoghi o elementi di pregio, naturali o antropici, sono: - Il sistema dei belvedere dei centri storici posti sui rilievi: (Noci Altamura, Santeramo in Colle e Cassano) - Il sistema dei belvedere dei centri storici posti sul costone murgiano: (Minervino Murge, Spinazzola, **Poggiorsini, Gravina in Puglia**) - Beni antropici posti in posizione cacuminale: (Castel del Monte, il sistema delle masserie in posizione dominante).

### Le strade d'interesse paesaggistico

Le strade che attraversano paesaggi naturali o antropici di alta rilevanza paesaggistica da cui è possibile cogliere la diversità, peculiarità e complessità dei paesaggi dell'ambito o è possibile percepire panorami e scorci ravvicinati, sono le strade del morfotipo "Il sistema a corona dell'Alta Murgia", con particolare riferimento a:




- le strade che attraversano l'altopiano.

Giungendo dalla costa adriatica e percorrendo alcune strade che da Andria, Terlizzi, Corato e Ruvo traggono l'Alta Murgia (S.P.155 Andria-Minervino, S.S.170 Terlizzi Minervino, la S.P.138 che connette la S.S.170 alla S.S. 97 verso Spinazzola, la S.P.39, S.P.10 ed S.P. 9 che connette la S.S. 378 a **Poggiorsini**, S.S. 378 Corato-Altamura, la S.P. 151 Ruvo-Altamura), si attraversa il paesaggio essenzialmente arborato di oliveti, mandorleti e vigneti che si attesta sul gradino murgiano orientale, orizzonte visivo persistente per chi arriva dal versante adriatico.

- la strada del costone murgiano.

Percorrendo la S.P. 97, (attualmente S.P. 230) che partendo da Minervino, lambisce i comuni di Spinazzola, **Poggiorsini per giungere a Gravina** e la S.P. 27 che da **Gravina**

RCP	01	RELAZIONE COMPATIBILITA' PAESAGGISTICA	31/05/2023	116
Documento	REV	Descrizione	Data	Pag.

		<p>PROGETTO RELATIVO ALLA COSTRUZIONE ED ESERCIZIO DI UN IMPIANTO DI PRODUZIONE DELL'ENERGIA ELETTRICA DA FONTE FOTOVOLTAICA AVENTE POTENZA IN IMMISSIONE PARI A 117,13 MW E POTENZA MODULI PARI A 140,70 MWp CON RELATIVO COLLEGAMENTO ALLA RETE ELETTRICA - IMPIANTO UBICATO IN AGRO DEI COMUNI DI GRAVINA DI PUGLIA E POGGIORSINI (BA)</p>	
---	---	---	---

volge verso Castellaneta, traguarda sulla sinistra il costone murgiano, elemento visivo persistente per chi attraversa la Fossa Bradanica, caratterizzato da profondi valloni, steppa erbacea con roccia affiorante e un suggestivo e complesso sistema rupicolo. Questa strada attraversa il paesaggio della **Fossa Bradanica**, fortemente omogeneo e caratterizzato da dolci colline cerealicole solcate da un fitto sistema idrografico. Al suo interno sono distinguibili due isole a nord e sud. A nord il paesaggio delle lame di Spinazzola ed a sud il bosco di Gravina.

- la strada che collega le Murge all'arco ionico tarantino. Proseguendo da Gravina verso Laterza (S.P. 53 ed S.S. 7) si attraversa il paesaggio che degrada verso le Murge di sud est e che presenta un aspetto collinare in cui si alternano aree boscate ad aree coltivate (cereali, foraggere, vigneti e uliveti).

### Le strade panoramiche

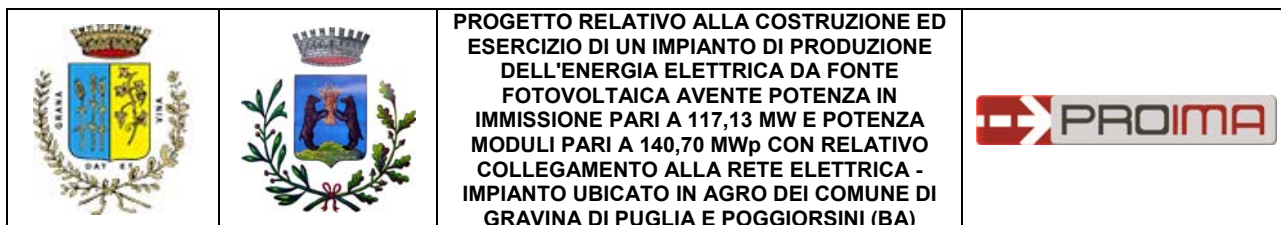
Le strade panoramiche individuate in quest'ambito sono costituite da tutti i tratti di strade provinciali che attraversano l'altopiano murgiano lì dove scollinano sul gradone murgiano orientale, verso la piana olivetata o sul gradone murgiano occidentale, verso la Fossa Bradanica. Altri tratti particolarmente panoramici sono rappresentati dalle strade che radialmente si dipartono da alcuni centri urbani posti a 300-500 msl, quali Altamura, Santeramo in Colle e Cassano delle Murge, o che attraversano l'altopiano e colgono visioni d'insieme più ampie del paesaggio murgiano (SS378 Corato-Altamura).

### Riferimenti visuali naturali e antropici per la fruizione del paesaggio

Il costone murgiano, grande orizzonte regionale ed elemento visivo persistente per chi attraversa la Fossa Bradanica, caratterizzato da profondi valloni, steppa erbacea con roccia affiorante e un suggestivo e complesso sistema rupicolo.

### Orizzonti visivi persistenti

RCP	01	RELAZIONE COMPATIBILITA' PAESAGGISTICA	31/05/2023	117
Documento	REV	Descrizione	Data	Pag.



- Il gradino murgiano orientale, elemento morfologico di graduale passaggio dalla trama agraria della piana verso le macchie di boschi di quercia e delle steppe cespugliate ed orizzonte visivo persistente per chi arriva dal versante adriatico. - i versanti delle colline della Fossa Bradanica.

### Principali fulcri visivi antropici

- I centri urbani sui colli (Altamura, Santeramo in Colle e Gioia del Colle) che si stagliano compatti nel “deserto” murgiano; - I centri del costone (Minervino Murge, Spinazzola, Poggiorsini, Gravina in Puglia), baluardi visivi dalla fossa bradanica; - I castelli e monasteri (Castel del Monte, resti del Castello del Garagnone in agro di Spinazzola); - I segni della cultura materiale diffusi nel paesaggio (estesi reticoli di muri a secco, villaggi ipogei e necropoli, chiese rupestri e cappelle rurali, cisterne e neviere, trulli, poste e riposi, innumerevoli masserie da campo e masserie per pecore, jazzi).

### Principali fulcri visivi naturali

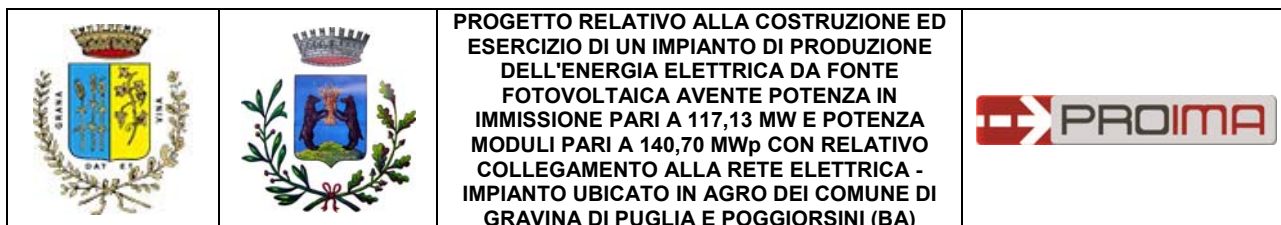
Il sistema rilievi costituiti da formazioni di roccia calcarea che si concentrano nel comune di Spinazzola (Monte Caccia, Murgia Serraficaia) e nel comune di Minervino Murge (Monte Scorzone).

## 6.3. CRITICITA'

- Fenomeni dello spietramento. Il fenomeno dello spietramento, diffuso nell'altopiano murgiano, provoca l'alterazione cromatica del paesaggio; la cancellazione dei caratteri morfologici del paesaggio con la progressiva trasformazione di un ambiente naturalmente organizzato in lame, scarpate, aree a pascolo e doline in un paesaggio monotono e omogeneo.

- Fenomeni della dispersione a ridosso di Cassano delle Murge ed Andria. Lungo il gradino murgiano orientale, in corrispondenza dei centri urbani principali e delle maggiori

RCP	01	RELAZIONE COMPATIBILITA' PAESAGGISTICA	31/05/2023	118
Documento	REV	Descrizione	Data	Pag.



infrastrutture si rilevano fenomeni di dispersione insediativa: tipologie che esulano dal contesto agricolo in cui si estendono villette e seconde abitazioni negli stili e nei materiali più diversificati che a volte si connotano come veri e propri aggregati suburbani; costituiti a volte da un eccessivo numero di piani o da giardini con muri di cinta in cemento armato che si impongono sul paesaggio occultando visuali o alterando il ritmo delle trame agrarie.

- Servitù militari. Chiusura di ampie zone dell'altopiano murgiano per esercitazioni militari che impediscono la fruizione di un paesaggio di alto valore naturale e culturale.

- Invasi artificiali. Lungo il costone murgiano, estese superfici in cemento armato (sbarramento di 6 lame, copertura in cemento di 8 ha di Murgia, 40 km di canali, 100 ponti, 5 pozzi artesiani e tre torri coliche) occludono i valloni del costone murgiano e impermeabilizzano il suolo.




- Attività estrattive. L'apertura incontrollata di attività estrattive e successiva trasformazione in discariche a cielo aperto soprattutto nei territori di Ruvo e Minervino, rappresenta da un punto di vista visivo-percettivo delle grandi lacerazioni nel paesaggio.

- Capannoni artigianali e industriali. Errata localizzazione, disseminazione di capannoni prefabbricati nel territorio agricolo o a ridosso dei centri urbanizzati, lungo le maggiori infrastrutture (S.S. 171 Altamura-Santeramo in Colle e S.S. 96), che generano un forte degrado visuale.

- Iper-infrastrutturazione del territorio. Presenza di strade ad alto scorrimento realizzate con tipologie inadeguate (due corsie per senso di marcia, sopraelevata) con conseguente alterazione del rapporto visivo e funzionale con il contesto attraversato (ad es. la strada regionale n. 6 che si sviluppa lungo il costone murgiano bypassando a nord il centro urbano di Spinazzola).

RCP	01	RELAZIONE COMPATIBILITA' PAESAGGISTICA	31/05/2023	119
Documento	REV	Descrizione	Data	Pag.



		<p>PROGETTO RELATIVO ALLA COSTRUZIONE ED ESERCIZIO DI UN IMPIANTO DI PRODUZIONE DELL'ENERGIA ELETTRICA DA FONTE FOTOVOLTAICA AVENTE POTENZA IN IMMISSIONE PARI A 117,13 MW E POTENZA MODULI PARI A 140,70 MWp CON RELATIVO COLLEGAMENTO ALLA RETE ELETTRICA - IMPIANTO UBICATO IN AGRO DEI COMUNE DI GRAVINA DI PUGLIA E POGGIORSINI (BA)</p>	
---	---	---	---

### 6.3.1 INTERPRETAZIONE IDENTITARIA E STATUTARIA

#### DESCRIZIONE STRUTTURALE DELL'AMBITO




Il territorio dell'alta Murgia presenta una struttura geomorfologica caratterizzata da un'ossatura calcareo-dolomitica, coperta talvolta da sedimenti calcarenitici, attraversata da un'idrografia superficiale episodica, con solchi erosivi fluvio-carsici (lame) e fenomeni carsici di grande rilievo, in particolare doline e voragini.

L'alternanza tra pascolo (sull'altopiano calcareo) e seminativo (nelle lame e nella fossa bradanica) è talvolta complicata da altri mosaici agrosilvo-pastorali costituiti da relazioni tra bosco e seminativo, bosco, oliveto e mandorleto, dal pascolo arborato e da fasce periurbane con colture specializzate. L'integrazione sistemica tra cerealicoltura e pascolo, risultante dalla necessità di sfruttamento delle scarse risorse disponibili, ha poi storicamente dovuto ricompandersi all'interno di un più ampio sistema economico e sociale di produzione e distribuzione di risorse e forza lavoro su scala regionale, comprendente la fossa bradanica cerealicola a sud-ovest, le pendici collinari arborate del nordest, e il Tavoliere a nord-ovest.



Figura 28 3.3.1. i paesaggi della Puglia

RCP	01	RELAZIONE COMPATIBILITA' PAESAGGISTICA	31/05/2023	120
Documento	REV	Descrizione	Data	Pag.

		<p>PROGETTO RELATIVO ALLA COSTRUZIONE ED ESERCIZIO DI UN IMPIANTO DI PRODUZIONE DELL'ENERGIA ELETTRICA DA FONTE FOTOVOLTAICA AVENTE POTENZA IN IMMISSIONE PARI A 117,13 MW E POTENZA MODULI PARI A 140,70 MWp CON RELATIVO COLLEGAMENTO ALLA RETE ELETTRICA - IMPIANTO UBICATO IN AGRO DEI COMUNE DI GRAVINA DI PUGLIA E POGGIORSINI (BA)</p>	
---	---	---	---

Le attività agricole e pastorali continuano ancora oggi a essere le principali fonti di reddito di questo territorio, tuttavia le emigrazioni avvenute durante gli anni Cinquanta e Sessanta del Novecento, la meccanizzazione dell'agricoltura e il calo della pastorizia hanno portato a un progressivo sfaldamento del sistema socio-insediativo-economico con l'abbandono delle strutture architettoniche. In particolare le grandi masserie cerealicolo-pastorali quando non sono state completamente abbandonate, si sono svuotate delle funzioni essenziali sostenute nei cicli produttivi per diventare dei semplici appoggi in occasione dell'aratura, della semina e del raccolto.

La naturalità dell'ambito si caratterizza per includere la più vasta estensione di pascoli rocciosi a bassa altitudine di tutta l'Italia continentale. Si tratta di formazioni di pascolo arido su substrato principalmente roccioso, assimilabili, fisionomicamente, a steppe per la grande estensione e la presenza di una vegetazione erbacea bassa. Le specie vegetali presenti sono caratterizzate da particolari adattamenti a condizioni di aridità pedologica, ma anche climatica, si tratta di teriofite, emicriptofite, ecc. Tali ambienti sono riconosciuti dalla Direttiva Comunitaria 92/43 come habitat d'interesse comunitario.




### 6.3.2. FIGURA TERRITORIALE 6.2/ LA FOSSA BRADANICA

#### SEZIONE B.2.2 DESCRIZIONE STRUTTURALE DELLA FIGURA TERRITORIALE

La parte occidentale dell'ambito è ben identificabile nella figura territoriale della Fossa Bradanica, un paesaggio rurale fortemente omogeneo e caratterizzato da dolci declivi ricoperti da colture prevalentemente seminative, solcate da un fitto sistema idrografico che possiede una grande uniformità spaziale. La figura è caratterizzata da un territorio lievemente ondulato, solcato dal Bradano e dai suoi affluenti; è un paesaggio fortemente omogeneo di dolci colline con suoli alluvionali profondi e argillosi, cui si aggiungono altre formazioni rocciose di origine plio-pleistocenica (circa un milione di anni fa) di natura calcareoarenacea (tufi).

Il limite della figura (da nord verso est) è costituito dal confine regionale, quasi parallelamente a questo, da sud ad ovest il costone murgiano: ai piedi di questa decisa

RCP	01	RELAZIONE COMPATIBILITA' PAESAGGISTICA	31/05/2023	121
Documento	REV	Descrizione	Data	Pag.




		<p>PROGETTO RELATIVO ALLA COSTRUZIONE ED ESERCIZIO DI UN IMPIANTO DI PRODUZIONE DELL'ENERGIA ELETTRICA DA FONTE FOTOVOLTAICA AVENTE POTENZA IN IMMISSIONE PARI A 117,13 MW E POTENZA MODULI PARI A 140,70 MWp CON RELATIVO COLLEGAMENTO ALLA RETE ELETTRICA - IMPIANTO UBICATO IN AGRO DEI COMUNE DI GRAVINA DI PUGLIA E POGGIORSINI (BA)</p>	
---	---	---	---

quinta si sviluppa la viabilità principale (coincidente per un lungo tratto con la vecchia via Appia e con il tratturo Melfi-Castellaneta) e la ferrovia, che circumnavigano l'altopiano da Canosa a Gioia del Colle e collegano i centri di Spinazzola, Minervino e Altamura, posti a corona sui margini esterni del tavolato calcareo. Lungo questa direttrice storica nord-sud si struttura e ricorre un sistema bipolare formato dalla grande masseria da campo collocata nella Fossa Bradanica e il corrispettivo jazzo posto sulle pendici del costone murgiano. Le ampie distese sono intensamente coltivate a seminativo. Al loro interno sono distinguibili limitati lembi boscosi che si sviluppano nelle forre più inaccessibili o sulle colline con maggiori pendenze, a testimoniare il passato boscoso di queste aree. Il bosco Difesa Grande, che si estende su una collina nel territorio di Gravina rappresenta una pallida ma efficace traccia di questo antico splendore. La porzione meridionale dell'ambito è gradualmente più acclive e le tipologie colturali si alternano e si combinano con il pascolo o con il bosco.

## SEZIONE B 2.2.B TRASFORMAZIONI IN ATTO E VULNERABILITÀ DELLA FIGURA TERRITORIALE

**La realizzazione di opere che hanno modificato il regime naturale delle acque, e interventi di regimazione dei flussi torrentizi (costruzione di dighe, infrastrutture, o l'artificializzazione di alcuni tratti) hanno alterato i profili e le dinamiche idrauliche ed ecologiche di alcuni torrenti, nonché lo stesso aspetto paesaggistico della figura territoriale. L'instabilità dei versanti argillosi è causa di frequenti frane. L'assetto della figura è altresì modificato dalla progressiva riduzione della vegetazione ripariale e da pratiche colturali intensive e inquinanti. Si assiste alla progressiva riduzione dei lembi boscati a favore di vaste coltivazioni cerealicole. Si assiste a non infrequenti fenomeni di nuova espansione degli insediamenti, che tendono a sfrangiarsi verso valle, spesso attraverso la costruzione di piattaforme produttive e commerciali. Nel territorio aperto, si assiste all'abbandono e al progressivo deterioramento delle strutture, dei manufatti e dei segni delle pratiche rurali tradizionali caratterizzanti la figura. Il sistema bipolare**

RCP	01	RELAZIONE COMPATIBILITÀ PAESAGGISTICA	31/05/2023	122
Documento	REV	Descrizione	Data	Pag.

		<p align="center"><b>PROGETTO RELATIVO ALLA COSTRUZIONE ED ESERCIZIO DI UN IMPIANTO DI PRODUZIONE DELL'ENERGIA ELETTRICA DA FONTE FOTOVOLTAICA AVENTE POTENZA IN IMMISSIONE PARI A 117,13 MW E POTENZA MODULI PARI A 140,70 MWp CON RELATIVO COLLEGAMENTO ALLA RETE ELETTRICA - IMPIANTO UBICATO IN AGRO DEI COMUNE DI GRAVINA DI PUGLIA E POGGIORSINI (BA)</b></p>	
---	---	---	---

masseria da campo-iazzo è progressivamente compromesso in seguito all'ispessimento del corridoio infrastrutturale che lambisce il costone murgiano.

Di seguito si riportano le schede relative all'ambito territoriale di riferimento “ la Fossa bradanica”, riportate dal PPTR Puglia.

Dalle schede si mettono ancora in evidenza, quelli che sono i caratteri identitari della “vasta area” comprensiva delle zone di progetto del parco agrivoltaico.

SEZIONE B.2.3.2 SINTESI DELLE INVARIANTI STRUTTURALI DELLA FIGURA TERRITORIALE (LA FOSSA BRADANICA)		
Invarianti Strutturali (sistemi e componenti che strutturano la figura territoriale)	Stato di conservazione e criticità (fattori di rischio ed elementi di vulnerabilità della figura territoriale)	Regole di riproducibilità delle invarianti strutturali
		La riproducibilità dell'invariante è garantita:
Il sistema geo-morfologico delle colline plioceniche della media valle del Bradano, costituito da rilievi poco pronunciati che si susseguono in strette e lunghe dorsali con pendici dolcemente ondulate e modellate a formare gobbe e monticoli cupoliformi, alternati a valli e vallicole parallele, più o meno profonde, che si sviluppano in direzione nord-ovest/sud-est verso il mar Ionio.	<ul style="list-style-type: none"> <li>- Instabilità dei versanti argillosi con frequenti frane.</li> <li>- Realizzazione di impianti eolici e fotovoltaici;</li> </ul>	Dalla salvaguardia della stabilità idrogeomorfologica dei versanti argillosi;
Il sistema idrografico a carattere torrentizio della media valle del Bradano costituito dal fiume e dalla fitta rete ramificata dei suoi affluenti di sinistra che scorrono in valli e vallicole parallele, in direzione nord-ovest/sud-est;	<ul style="list-style-type: none"> <li>- Realizzazione di opere che hanno modificato il regime naturale delle acque;</li> <li>- Interventi di regimazione dei flussi torrentizi come: costruzione di dighe, infrastrutture, o l'artificializzazione di alcuni tratti, che hanno alterato i profili e le dinamiche idrauliche ed ecologiche di alcuni torrenti, nonché l'aspetto paesaggistico;</li> <li>- Progressiva riduzione della vegetazione ripariale.</li> <li>- Realizzazione di impianti eolici e fotovoltaici;</li> </ul>	Dalla salvaguardia della continuità e integrità dei caratteri idraulici, ecologici e paesaggistici del reticolo idrografico e dalla loro valorizzazione come corridoi ecologici;
Il sistema agro-ambientale della fossa bradanica costituito da vaste distese collinari coltivate a seminativo, interrotte solo da piccoli riquadri coltivati a oliveto e sporadiche isole di boschi cedui in corrispondenza dei versanti più acclivi (Bosco Difesa Grande);	<ul style="list-style-type: none"> <li>- Pratiche culturali intensive e inquinanti;</li> <li>- progressiva riduzione dei lembi boscati a favore delle coltivazioni cerealicole.</li> <li>- Realizzazione di impianti eolici e fotovoltaici;</li> </ul>	Dalla salvaguardia delle isole e dei lembi residui di bosco quali testimonianza di alto valore storico-culturale e naturalistico;
Il sistema dei centri insediativi maggiori accentrato sulle piccole dorsali, in corrispondenza di conglomerati (Poggiorsini) o tufi (Gravina) e lungo la viabilità principale di impianto storico che corre parallela al costone murgiano.	<ul style="list-style-type: none"> <li>- Espansioni residenziali e costruzione di piattaforme produttive e commerciali che si sviluppano verso valli contraddicendo la compattezza dell'insediamento storico.</li> </ul>	Dalla salvaguardia del carattere accentrato e compatto del sistema insediativo murgiano da perseguire attraverso la definizione morfologica di eventuali espansioni urbane in coerenza con la struttura geomorfologica che li ha condizionati storicamente; Dalla salvaguardia della continuità delle relazioni funzionali e visive tra i centri posti sulle dorsali;
Il sistema insediativo sparso costituito prevalentemente dalle masserie cerealicole che sorgono in corrispondenza dei luoghi favorevoli all'approvvigionamento idrico, lungo la viabilità di crinale.	<ul style="list-style-type: none"> <li>- Abbandono e progressivo deterioramento delle strutture, dei manufatti e dei segni delle pratiche rurali tradizionali della Fossa Bradanica.</li> </ul>	Dalla salvaguardia del patrimonio rurale storico e dei caratteri tipologici ed edifici tradizionali; nonché dalla sua valorizzazione per la ricezione turistica e la produzione di qualità (agriturismi);
Il sistema masseria cerealicola-iazzo che si sviluppa a cavallo della viabilità di impianto storico (antica via Appia) che lambisce il costone murgiano.	<ul style="list-style-type: none"> <li>- Compromissione del sistema masseria cerealicola-iazzo in seguito all'ispessimento del corridoio infrastrutturale che lambisce il costone murgiano.</li> </ul>	Dalla salvaguardia del sistema masseria cerealicola-iazzo.



RCP	01	RELAZIONE COMPATIBILITA' PAESAGGISTICA	31/05/2023	123
Documento	REV	Descrizione	Data	Pag.

## SCENARIO STRATEGICO

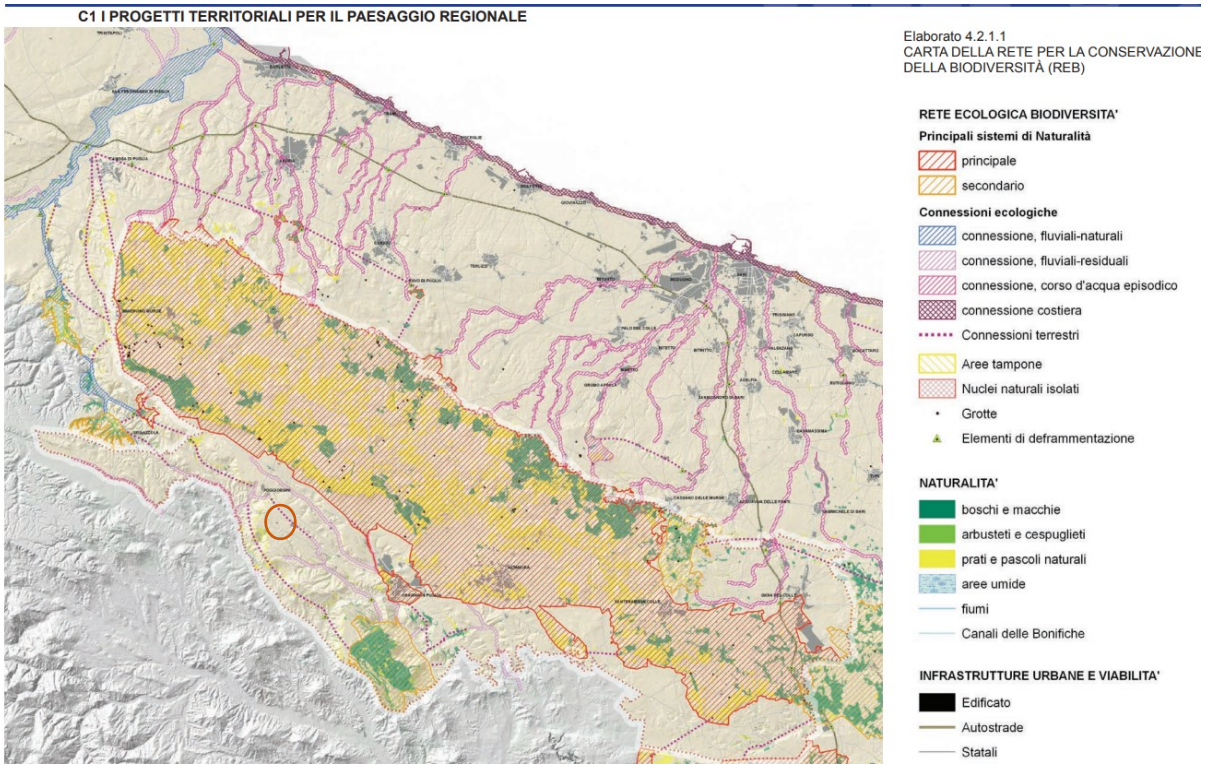


Figura 29 - 20 area di progetto

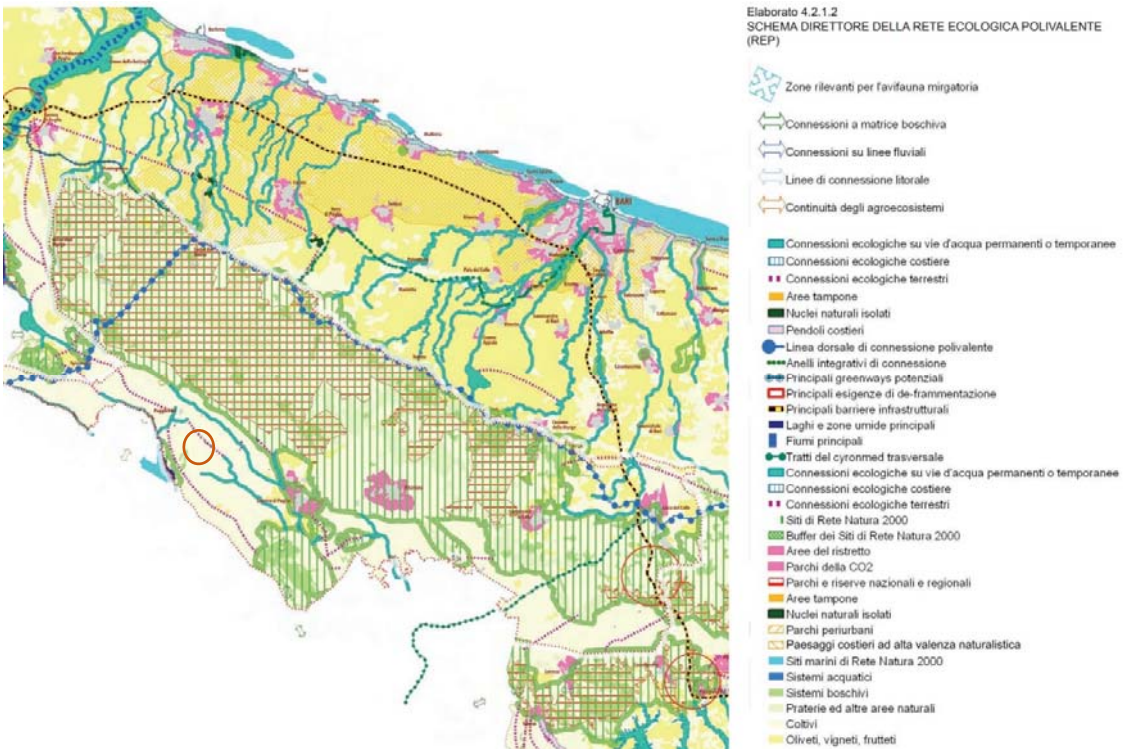


Figura 30

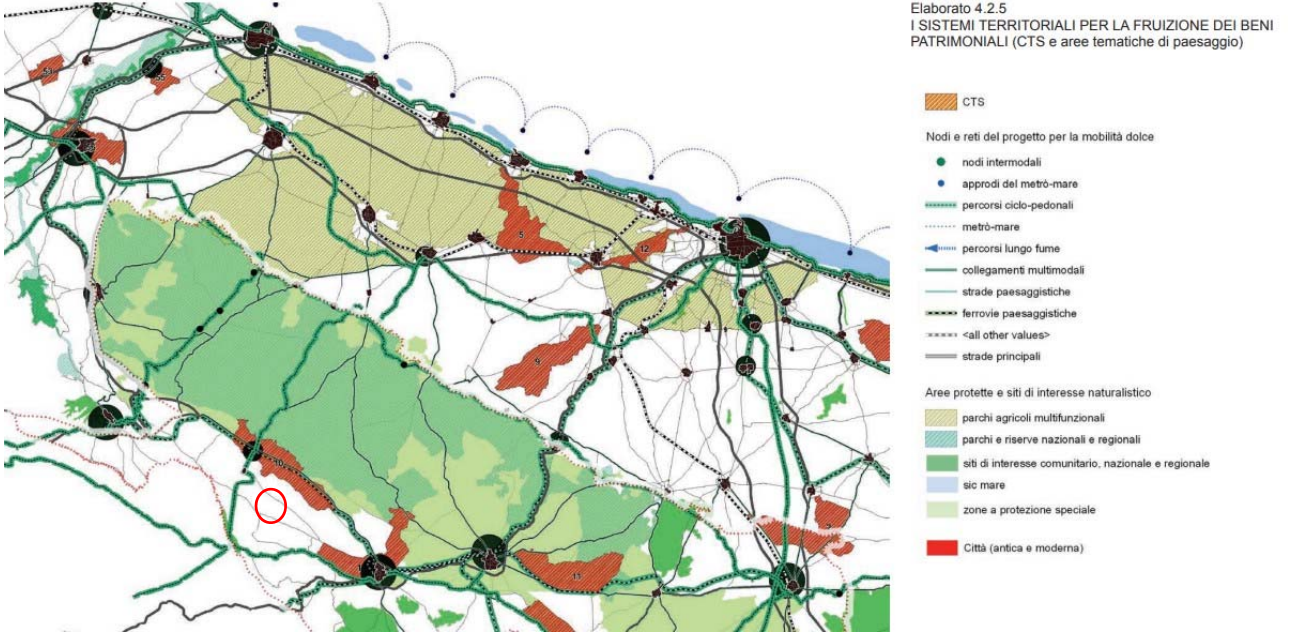





Figura 31 area di progetto ○

RCP	01	RELAZIONE COMPATIBILITA' PAESAGGISTICA	31/05/2023	125
Documento	REV	Descrizione	Data	Pag.

		<b>PROGETTO RELATIVO ALLA COSTRUZIONE ED ESERCIZIO DI UN IMPIANTO DI PRODUZIONE DELL'ENERGIA ELETTRICA DA FONTE FOTOVOLTAICA AVENTE POTENZA IN IMMISSIONE PARI A 117,13 MW E POTENZA MODULI PARI A 140,70 MWp CON RELATIVO COLLEGAMENTO ALLA RETE ELETTRICA - IMPIANTO UBICATO IN AGRO DEI COMUNE DI GRAVINA DI PUGLIA E POGGIORSINI (BA)</b>	
---	---	---	---

SEZ.C2 GLI OBIETTIVI DI QUALITÀ PAESAGGISTICA E TERRITORIALE

Obiettivi di Qualità Paesaggistica e Territoriale d'Ambito	Normativa d'uso	
	Indirizzi	Direttive
	Gli Enti e i soggetti pubblici, nei piani e nei programmi di competenza, nonché i soggetti privati nei piani e nei progetti che comportino opere di rilevante trasformazione territoriale devono tendere a:	Gli Enti e i soggetti pubblici, nei piani e nei programmi di competenza, nonché i soggetti privati nei piani e nei progetti che comportino opere di rilevante trasformazione territoriale:
<b>A.1 Struttura e componenti Idro-Geo-Morfologiche</b>		
1. Garantire l'equilibrio geomorfologico dei bacini idrografici; 1.2 Salvaguardare e valorizzare la ricchezza e la diversità dei paesaggi regionali dell'acqua; 1.3. Garantire la sicurezza idrogeomorfologica del territorio, tutelando le specificità degli assetti naturali.	- tutelare la permeabilità dei suoli atti all'infiltrazione delle acque meteoriche ai fini della ricarica della falda carsica profonda;	- Individuano e tutelano la naturalità delle diversificate forme carsiche epigee o ipogee con riferimento particolare alle doline, pozzi, inghiottitoi, voragini o gravi, caverne e grotte; - tutelano le aree aventi substrato pedologico in condizioni di naturalità o ad utilizzazione agricola estensiva, quali pascoli e boschi; - prevedono misure atte a contrastare le occupazioni e le trasformazioni delle diverse forme della morfologia carsica e il loro recupero se trasformate;
1. Garantire l'equilibrio geomorfologico dei bacini idrografici; 1.3. Garantire la sicurezza idrogeomorfologica del territorio, tutelando le specificità degli assetti naturali.	- tutelare e valorizzare gli articolati assetti morfologici naturali dei solchi erosivi fluvio carsici delle lame dell'altopiano al fine di garantire il deflusso superficiale delle acque;	- individuano e tutelano il reticolo di deflusso anche periodico delle acque, attraverso la salvaguardia dei solchi erosivi, delle ripe di erosione fluviale e degli orli di scarpata e di terrazzo; - prevedono misure atte a contrastare l'occupazione, l'artificializzazione e la trasformazione irreversibile dei sochi erosivi fluvio-carsici;
1. Garantire l'equilibrio geomorfologico dei bacini idrografici; 1.3. Garantire la sicurezza idrogeomorfologica del territorio, tutelando le specificità degli assetti naturali.	- tutelare i solchi torrentizi di erosione del costone occidentale come sistema naturale di deflusso delle acque;	- individuano e tutelano il reticolo di deflusso naturale del costone occidentale; - prevedono misure atte a rinaturalizzare i solchi torrentizi del costone occidentale e ad impedire ulteriore artificializzazione del sistema idraulico;
1. Garantire l'equilibrio geomorfologico dei bacini idrografici; 1.3. Garantire la sicurezza idrogeomorfologica del territorio, tutelando le specificità degli assetti naturali.	- tutelare il sistema idrografico del Bradano e dei suoi affluenti;	- salvaguardano il sistema idrografico del Bradano e dei suoi affluenti, impedendo ulteriori artificializzazioni dei corsi d'acqua;
1. Garantire l'equilibrio geomorfologico dei bacini idrografici; 1.3. Garantire la sicurezza idrogeomorfologica del territorio, tutelando le specificità degli assetti naturali.	- garantire la conservazione dei suoli dai fenomeni erosivi indotti da errate pratiche colturali;	- prevedono misure atte a impedire il dissodamento integrale e sistematico dei terreni calcarei; - prevedono forme di recupero dei pascoli trasformati in seminativi, anche al fine di ridurre fenomeni di intensa erosione del suolo;
1. Garantire l'equilibrio geomorfologico dei bacini idrografici; 1.3. Garantire la sicurezza idrogeomorfologica del territorio, tutelando le specificità degli assetti naturali.	- mitigare il rischio idraulico e geomorfologico nelle aree instabili dei versanti argillosi della media valle del Bradano;	- prevedono l'uso di tecniche a basso impatto ambientale e di ingegneria naturalistica per la messa in sicurezza delle aree a maggior pericolosità; - prevedono misure atte a impedire l'occupazione antropica delle aree di versante e di scarpata a pericolo di frana;
1. Garantire l'equilibrio geomorfologico dei bacini idrografici.	- recuperare e riqualificare le aree estrattive dismesse lungo i versanti della depressione carsica di Gioia del Colle.	- promuovono opere di riqualificazione ambientale delle aree estrattive dismesse; - prevedono misure atte a impedire l'apertura di nuove cave e/o discariche lungo i versanti.

**In sintesi per le componenti idro-geo-morfologiche, gli obiettivi, gli indirizzi e le direttive, a salvaguardia della qualità paesaggistica territoriale ribadiscono il concetto di tutela legato ai corsi d'acqua effettivamente esistenti e alla conservazione dei caratteristici "solchi erosivi" carsici, presenti lungo il "Costone Murgiano".**

**Ribadendo che l'assetto specifico naturale, delle zone interessate al progetto, è costituito da aree agricole pianeggianti, povere se non prive di corsi d'acqua, si considera compatibile con il territorio, l'inserimento di un parco agrivoltaico, con tecniche studiate a basso impatto ambientale, il cui obiettivo su vasta scala è quello di ricavare energia pulita da fonti rinnovabili, senza lo sfruttamento assoluto dei terreni agricoli.**

RCP	01	RELAZIONE COMPATIBILITA' PAESAGGISTICA	31/05/2023	126
Documento	REV	Descrizione	Data	Pag.






**PROGETTO RELATIVO ALLA COSTRUZIONE ED ESERCIZIO DI UN IMPIANTO DI PRODUZIONE DELL'ENERGIA ELETTRICA DA FONTE FOTOVOLTAICA AVENTE POTENZA IN IMMISSIONE PARI A 117,13 MW E POTENZA MODULI PARI A 140,70 MWp CON RELATIVO COLLEGAMENTO ALLA RETE ELETTRICA - IMPIANTO UBICATO IN AGRO DEI COMUNE DI GRAVINA DI PUGLIA E POGGIORSINI (BA)**



**A.2 Struttura e componenti Ecosistemiche e Ambientali**

<p>2. Migliorare la qualità ambientale del territorio; 2.2 Aumentare la connettività e la biodiversità del sistema ambientale regionale; 2.7 Contrastare il consumo di suoli agricoli e naturali a fini infrastrutturali ed edilizi.</p>	<p>- salvaguardare e migliorare la funzionalità ecologica;</p>	<p>- approfondiscono il livello di conoscenza delle componenti e della funzionalità degli ecosistemi; - prevedono, promuovono e incentivano la realizzazione del progetto territoriale della Rete Ecologica Polivalente (REP) approfondendola alla scala locale; - definiscono specificazioni progettuali e normative al fine della implementazione della Rete Ecologica regionale per la tutela della Biodiversità (REB), in particolare attraverso la riconnessione dei pascoli frammentati dallo spietramento/frantumazione; - prevedono misure atte a impedire la compromissione della funzionalità della rete ecologica;</p>
<p>2. Migliorare la qualità ambientale del territorio; 2.3 Valorizzare i corsi d'acqua come corridoi ecologici multifunzionali.</p>	<p>- salvaguardare la continuità dei corridoi ecologici costituiti dal sistema fluvio carsico delle lame;</p>	<p>- prevedono opere di tutela e valorizzazione della valenza naturalistica del sistema delle lame; - prevedono misure atte a impedire l'occupazione delle aree delle lame da strutture antropiche ed attività improprie; - evitano ulteriori artificializzazioni delle aree di pertinenza delle lame con sistemazioni idrauliche dal forte impatto sulle dinamiche naturali;</p>
<p>2. Migliorare la qualità ambientale del territorio; 2.3 Valorizzare i corsi d'acqua come corridoi ecologici multifunzionali; 2.7 Contrastare il consumo di suoli agricoli e naturali a fini infrastrutturali ed edilizi.</p>	<p>- salvaguardare il sistema di stepping stone costituito dal complesso e articolato delle forme carsiche;</p>	<p>- individuano le diversificate forme carsiche epigee o ipogee con riferimento particolare alle doline, pozzi, inghiottitoi, voragini o gravi, caverne e grotte al fine di tutelarne la naturalità - prevedono misure atte a impedire la semplificazione e l'occupazione del sistema delle forme carsiche da parte di strutture antropiche ed attività improprie;</p>
<p>2. Migliorare la qualità ambientale del territorio; 2.3 Valorizzare i corsi d'acqua come corridoi ecologici multifunzionali.</p>	<p>- salvaguardare gli habitat di grande valore naturalistico e storico-ambientale dell'altopiano;</p>	<p>- individuano e tutelano della vegetazione rupestre del castello del Garagone, della vegetazione igrofila delle "cisteme"-dei-"votani" e dei "laghi" (ristagni d'acqua temporanei), della vegetazione boschiva anche residuale, dei pascoli arborati.</p>
<p>2. Migliorare la qualità ambientale del territorio; 2.3 Valorizzare i corsi d'acqua come corridoi ecologici multifunzionali.</p>	<p>- salvaguardare la continuità ecologica dei solchi torrentizi fossili (lame) di erosione del costone occidentale;</p>	<p>- prevedono misure atte a rinaturalizzare i solchi torrentizi fossili (lame) del costone occidentale e a impedire ulteriore artificializzazione del sistema naturale;</p>
<p>2. Migliorare la qualità ambientale del territorio; 2.3 Valorizzare i corsi d'acqua come corridoi ecologici multifunzionali.</p>	<p>- tutelare il sistema idrografico del bacino del Bradano e dei suoi affluenti;</p>	<p>- prevedono opere di tutela e valorizzazione del sistema naturale del bacino del fiume Bradano e dei suoi affluenti;</p>
<p>2. Sviluppare la qualità ambientale del territorio; 2.4 Elevare il gradiente ecologico degli agro ecosistemi.</p>	<p>- salvaguardare la diversità ecologica, e la biodiversità degli ecosistemi forestali;</p>	<p>- prevedono la conservazione e il miglioramento strutturale degli ecosistemi forestali di maggiore rilievo naturalistico (il Bosco Difesa Grande, Scoparello, i nuclei di Fragno, le quercele presso Serra Laudati, Circolo, Fra Diavolo, i boschi di caducifoglie autoctone tra l'alta e Bassa Murgia e i piccoli lembi presso Minervino); - prevedono la gestione dei boschi basata sulla silvicoltura naturalistica; - promuovono il miglioramento e la razionalizzazione della raccolta e della trasformazione dei prodotti del bosco e della relativa commercializzazione;</p>
<p>2. Sviluppare la qualità ambientale del territorio; 2.4 Elevare il gradiente ecologico degli agro ecosistemi.</p>	<p>- Salvaguardare l'ecosistema delle pseudo steppe mediterranee dei pascoli dell'altopiano.</p>	<p>- individuano e tutelano gli ecosistemi delle pseudo steppe dell'altopiano; - promuovono l'attività agro-silvo-pastorale tradizionale come presidio ambientale del sistema dei pascoli e dei tratturi; - prevedono misure atte a impedire le opere di spietramento/frantumazione e il recupero dei pascoli, anche attraverso la riconnessione della frammentazione dei pascoli conseguente allo spietramento.</p>
<p></p>	<p>- Migliorare la valenza ecologica delle aree in abbandono e controllarne gli effetti erosivi;</p>	<p>- Promuovono i processi di ricolonizzazione naturale delle aree agricole in abbandono con particolare riferimento a quelle ricavate attraverso azioni di spietamento/frantumazione;</p>
<p>4. Riqualificare e valorizzare i paesaggi rurali storici; 4.1 Valorizzare i caratteri peculiari dei paesaggi rurali storici; 4.2 Promuovere il presidio dei territori rurali; 4.3 Sostenere nuove economie agroalimentari per tutelare i paesaggi del pascolo e del bosco.</p>	<p>- salvaguardare l'integrità, le trame e i mosaici colturali dei territori rurali di interesse paesaggistico che caratterizzano l'ambito, con particolare riguardo ai pascoli rocciosi dell'altopiano associati alle colture cerealicole in corrispondenza delle lame e ai paesaggi delle quotizzazioni ottocentesche ("quite");</p>	<p>- individuano e perimetrano nei propri strumenti di pianificazione, i paesaggi rurali descritti a fianco e gli elementi che li compongono al fine di tutelarne l'integrità, con particolare riferimento alle opere di rilevante trasformazione territoriale, quali i fotovoltaici al suolo che occupano grandi superfici; Individuano i paesaggi rurali dei pascoli rocciosi al fine di tutelarne l'integrità; - prevedono misure atte a favorire l'attività di allevamento anche attraverso la formazione e l'informazione di giovani allevatori; - prevedono misure per l'integrazione multifunzionale dell'attività agricola (agriturismo, artigianato) con l'escursionismo naturalistico e il turismo d'arte; - prevedono misure atte a impedire lo spietamento dei pascoli e la loro conversione in seminativi e il recupero dei pascoli già trasformati in semitaivi;</p>
<p>4. Riqualificare e valorizzare i paesaggi rurali storici 4.1 Valorizzare i caratteri peculiari dei paesaggi rurali storici; 4.4 Valorizzare l'edilizia e manufatti rurali tradizionali anche in chiave di ospitalità agrituristica; 5.2 Promuovere il recupero delle masserie, dell'edilizia rurale e dei manufatti in pietra a secco.</p>	<p>- conservare e valorizzare l'edilizia e i manufatti rurali storici diffusi e il loro contesto di riferimento;</p>	<p>- individuano l'edilizia rurale storica quali trulli, case e casine, poste e riposi, masserie, jazzi, muretti a secco, al fine della loro conservazione, estesa anche ai contesti di pertinenza; - promuovono misure atte a contrastare l'abbandono del patrimonio insediativo rurale diffuso attraverso il sostegno alla funzione produttiva di prodotti di qualità e l'integrazione dell'attività con l'accoglienza turistica;</p>
<p>4. Riqualificare e valorizzare i paesaggi rurali storici 5. Valorizzare il patrimonio identitario culturale-insediativo.</p>	<p>- conservare e valorizzare il sistema di segni e manufatti legati alla cultura idraulica storica;</p>	<p>- individuano, ai fini del loro recupero e valorizzazione, le numerose strutture tradizionali per l'approvvigionamento idrico quali votani, cisteme, piscine, pozzi, neviere;</p>
<p>4. Riqualificare e valorizzare i paesaggi rurali storici; 4.1 Valorizzare i caratteri peculiari dei paesaggi rurali storici;</p>	<p>- salvaguardare la complessità delle colture arborate che si attestano sul gradino murgiano caratterizzate dalla consociazione di oliveti, mandorleti e vigneti;</p>	<p>- promuovono misure atte a conservare la complessità della trama agricola, contrastando la semplificazione dei mosaici alberati e l'abbandono della coltivazione del mandorlo;</p>
<p>4. Riqualificare e valorizzare i paesaggi rurali storici; 4.1 Valorizzare i caratteri peculiari dei paesaggi rurali storici;</p>	<p>- riqualificare il sistema di poderi dell'Ente Riforma attraverso una conversione multifunzionale dell'agricoltura;</p>	<p>- prevedono, promuovono e incentivano forme innovative di attività turistica (agriturismo e albergo diffuso) finalizzati al recupero del patrimonio edilizio rurale esistente e alla limitazione dei fenomeni di abbandono.</p>
<p>4. Riqualificare e valorizzare i paesaggi rurali storici; 4.1 Valorizzare i caratteri peculiari dei paesaggi rurali storici;</p>	<p>- salvaguardare i residui lembi boscati che si sviluppano nelle zone più acclivi della Fossa Bradanica;</p>	<p>- prevedono misure atte a contrastare l'estensione delle coltivazioni cerealicole a scapito delle superfici boscate;</p>
<p>4. Riqualificare e valorizzare i paesaggi rurali storici; 4.1 Valorizzare i caratteri peculiari dei paesaggi rurali storici;</p>	<p>- salvaguardare il sistema jazzo/masseria presente lungo il costone murgiano;</p>	<p>- prevedono misure atte a mitigare l'impatto dell'allargamento della via Appia sul sistema jazzo/masseria del costone murgiano;</p>
<p>4. Riqualificare e valorizzare i paesaggi rurali storici; 4.1 Valorizzare i caratteri peculiari dei paesaggi rurali storici; 4.6 Promuovere l'agricoltura periurbana; 6. Riqualificare i paesaggi degradati delle urbanizzazioni contemporanee. 6.4 Contenere i perimetri urbani da nuove espansioni edilizie e promuovere politiche per contrastare il consumo di suolo;</p>	<p>- tutelare i mosaici agricoli periurbani di Gioia del Colle e Santeramo in Colle, Gravina e Altamura;</p>	<p>- prevedono misure atte a valorizzare la multifunzionalità delle aree agricole periurbane previste dal Progetto territoriale per il paesaggio regionale del PPTR (Patto città-campagna); - prevedono misure atte a valorizzare il patrimonio rurale e monumentale presente nelle aree periurbane inserendolo come potenziale delle aree periferiche e integrandolo alle attività urbane</p>
<p>5. Valorizzare il patrimonio identitario culturale-insediativo. 5.1 Riconoscere e valorizzare i beni culturali come sistemi territoriali integrati.</p>	<p>- valorizzare i sistemi dei beni culturali nei contesti agro-ambientali.</p>	<p>- promuovono la fruizione dei contesti topografici stratificati (CTS) di Tratturo Melitri- Castellaneta, Gravina-Botromagno, Belmonte-S. Angelo, Via Appia e insediamenti rupestri, in coerenza con le indicazioni dei Progetti territoriali per il paesaggio regionale del PPTR Sistema infrastrutturale per la Mobilità dolce e Sistemi territoriali per la fruizione dei beni patrimoniali; - promuovono la conservazione e valorizzazione dei valori patrimoniali archeologici e monumentali, attraverso la tutela dei valori del contesto e conservando il paesaggio rurale per integrare la dimensione paesistica con quella culturale del bene patrimoniale.</p>






		<p><b>PROGETTO RELATIVO ALLA COSTRUZIONE ED ESERCIZIO DI UN IMPIANTO DI PRODUZIONE DELL'ENERGIA ELETTRICA DA FONTE FOTOVOLTAICA AVENTE POTENZA IN IMMISSIONE PARI A 117,13 MW E POTENZA MODULI PARI A 140,70 MWp CON RELATIVO COLLEGAMENTO ALLA RETE ELETTRICA - IMPIANTO UBICATO IN AGRO DEI COMUNE DI GRAVINA DI PUGLIA E POGGIORSINI (BA)</b></p>	
---	---	--	---

Gli obiettivi della sfera paesaggistica, riguardanti la componente “ECOSISTEMICA E AMBIENTALE” impongono un “ ...miglioramento della qualità ambientale”, sia attraverso, la salvaguardia e la protezione da attività improprie, dei caratteri ambientali del territorio d’ambito, legati soprattutto ai fenomeni carsici: gravine, lame, grotte, doline, e sia attraverso azioni che mirano, a frenare l’abbandono dell’attività agricola con il suo patrimonio edilizio rurale.




L’azione di rilancio auspicata dagli indirizzi e direttive d’ambito, risulta compatibile con il parco agrivoltaico, in quanto l’occupazione di suolo prevista, non interferisce con quelli che sono i segni carsici del territorio, ed inoltre mantiene in esercizio l’attività agricola con la conseguente cura del suolo.

RCP	01	RELAZIONE COMPATIBILITA' PAESAGGISTICA	31/05/2023	128
Documento	REV	Descrizione	Data	Pag.

		<p align="center"><b>PROGETTO RELATIVO ALLA COSTRUZIONE ED ESERCIZIO DI UN IMPIANTO DI PRODUZIONE DELL'ENERGIA ELETTRICA DA FONTE FOTOVOLTAICA AVENTE POTENZA IN IMMISSIONE PARI A 117,13 MW E POTENZA MODULI PARI A 140,70 MWp CON RELATIVO COLLEGAMENTO ALLA RETE ELETTRICA - IMPIANTO UBICATO IN AGRO DEI COMUNE DI GRAVINA DI PUGLIA E POGGIORSINI (BA)</b></p>	
---	---	---	---

<b>A3 - Struttura e componenti antropiche e storico-culturali</b> <b>3.2 componenti dei paesaggi urbani</b>		
<p>3. Valorizzare i paesaggi e le figure territoriali di lunga durata; 5. Valorizzare il patrimonio identitario culturale-insediativo; 6. Riqualificare i paesaggi degradati delle urbanizzazioni contemporanee.</p>	<p>- tutelare e valorizzare le specificità e i caratteri identitari dei centri storici;</p>	<p>- prevedono la riqualificazione dei fronti urbani dei centri murgiani, mantenendo le relazioni qualificanti tra insediamento e spazi aperti; - salvaguardano la mixité funzionale e sociale dei quartieri dei centri storici con particolare rispetto per la valorizzazione delle tradizioni produttive artigianali; - preservano le relazioni fisiche e visive tra insediamento e paesaggio rurale storico;</p>
<p>4.4 Valorizzare l'edilizia e manufatti rurali tradizionali anche in chiave di ospitalità agrituristica; 5. Valorizzare il patrimonio identitario culturale-insediativo; 5.2 Promuovere il recupero delle masserie, dell'edilizia rurale e dei manufatti in pietra a secco; 5.8 Valorizzare e rivitalizzare i paesaggi e le città storiche dell'interno; 8. Favorire la fruizione lenta dei paesaggi</p>	<p>- valorizzare le aree interne dell'altopiano murgiano attraverso la promozione di nuove forme di accoglienza turistica;</p>	<p>- prevedono misure atte a potenziare i collegamenti tra i centri e le grandi aree poco insediate dell'altopiano, al fine di integrare i vari settori del turismo (d'arte, storico-culturale, naturalistico, rurale, enogastronomico) in coerenza con le indicazioni dei Progetti territoriali per il paesaggio regionale del PPTR Sistema infrastrutturale per la Mobilità dolce e Sistemi territoriali per la fruizione dei beni patrimoniali; - promuovono la realizzazione di reti di alberghi diffusi, anche attraverso il recupero del patrimonio edilizio rurale (masserie e sistemi masseria/jazzi, poderi della Riforma Agraria);</p>
<p>6. Riqualificare i paesaggi degradati delle urbanizzazioni contemporanee; 6.4 Contenere i perimetri urbani da nuove espansioni edilizie e promuovere politiche per contrastare il consumo di suolo; 6.8 Potenziare la multifunzionalità delle aree agricole periurbane;</p>	<p>- potenziare le relazioni paesaggistiche, ambientali, funzionali delle urbanizzazioni periferiche, innalzandone la qualità abitativa e riqualificando gli spazi aperti periurbani e interclusi;</p>	<p>- specificano, anche cartograficamente, nei propri strumenti di pianificazione, gli spazi aperti interclusi dai tessuti edilizi urbani e gli spazi aperti periurbani; - ridefiniscono i margini urbani, al fine di migliorare la transizione tra il paesaggio urbano e quello della campagna aperta; - riconnettono le periferie con i servizi urbani nei centri di riferimento, in particolare per le periferie dei centri di Altamura, Minervino Murge, Gioia del Colle;</p>
<p>4. Riqualificare e valorizzare i paesaggi rurali storici 4.1 Valorizzare i caratteri peculiari dei paesaggi rurali storici; 4.5 Salvaguardare gli spazi rurali e le attività agricole; 5. Valorizzare il patrimonio identitario culturale-insediativo;</p>	<p>- riqualificare e restaurare i paesaggi della Riforma Agraria, in particolare elevando la riconoscibilità dei paesaggi frutto delle quotizzazioni sull'altopiano murgiano e immediatamente a nord di esso, valorizzando il rapporto delle stesse con le aree agricole contemini;</p>	<p>- individuano, anche cartograficamente, nei propri strumenti conoscitivi e di pianificazione gli elementi (edifici, manufatti, infrastrutture, sistemazioni e partizioni rurali) ai fini di garantirne la tutela; - prevedono misure atte a impedire la proliferazione di edificazioni che snaturano il rapporto tra edificato e spazio agricolo caratteristico delle modalità insediative della Riforma;</p>
<p>4. Riqualificare e valorizzare i paesaggi rurali storici 5. Valorizzare il patrimonio identitario culturale-insediativo; 5.1 Riconoscere e valorizzare i beni culturali come sistemi territoriali integrati;</p>	<p>- tutelare e valorizzare il patrimonio di beni culturali dell'Alta Murgia nei contesti di valore agro-ambientale;</p>	<p>- individuano, anche cartograficamente, e tutelano le testimonianze della cultura idraulica legata al carsismo dell'altopiano murgiano (antichi manufatti per la captazione dell'acqua, relazioni con vore e inghiottitoi); - individuano, anche cartograficamente, e tutelano le tracce di insediamenti preistorici e rupestri presenti nelle grotte dell'altopiano murgiano, promuovendone il recupero nel rispetto delle loro relazioni con il paesaggio rurale storico; - favoriscono la realizzazione dei progetti di fruizione dei contesti topografici stratificati (CTS) presenti sulla superficie dell'ambito, in coerenza con le indicazioni dei Progetti territoriali per il paesaggio regionale del PPTR Sistema infrastrutturale per la Mobilità dolce e Sistemi territoriali per la fruizione dei beni patrimoniali.</p>
<p>6. Riqualificare i paesaggi degradati delle urbanizzazioni contemporanee</p>	<p>- promuovere e incentivare la riqualificazione ecologica, paesaggistica, urbana e architettonica dei tessuti edilizi a specializzazione turistica e ricettiva presso Castel del Monte.</p>	<p>- individuano, anche cartograficamente, le urbanizzazioni paesaggisticamente improprie e abusive, e ne mitigano gli impatti anche attraverso delocalizzazione tramite apposite modalità perequative;</p>
<p>6. Riqualificare i paesaggi degradati delle urbanizzazioni contemporanee. 9. Definire standard di qualità territoriale e paesaggistica nell'insediamento, riqualificazione e riuso delle attività produttive e delle infrastrutture</p>	<p>- riqualificare le aree produttive dal punto di vista paesaggistico, ecologico, urbanistico edilizio ed energetico.</p>	<p>- individuano, anche cartograficamente, le aree produttive da trasformare prioritariamente in APPEA (Aree Produttive Paesaggisticamente e Ecologicamente Attrezzate) secondo quanto delineato dalle Linee Guida del PPTR; - riducono l'impatto visivo/percettivo e migliorano la relazione con il territorio circostante e in particolare con le aree agricole contemini.</p>

RCP	01	RELAZIONE COMPATIBILITA' PAESAGGISTICA	31/05/2023	129
Documento	REV	Descrizione	Data	Pag.

		<p align="center"><b>PROGETTO RELATIVO ALLA COSTRUZIONE ED ESERCIZIO DI UN IMPIANTO DI PRODUZIONE DELL'ENERGIA ELETTRICA DA FONTE FOTOVOLTAICA AVENTE POTENZA IN IMMISSIONE PARI A 117,13 MW E POTENZA MODULI PARI A 140,70 MWp CON RELATIVO COLLEGAMENTO ALLA RETE ELETTRICA - IMPIANTO UBICATO IN AGRO DEI COMUNE DI GRAVINA DI PUGLIA E POGGIORSINI (BA)</b></p>	
---	---	---	---

A.3.3 le componenti visivo percettive		
<p>3. Salvaguardare e Valorizzare i paesaggi e le figure territoriali di lunga durata;</p>	<p>- salvaguardare e valorizzare le componenti delle figure territoriali dell'ambito descritte nella sezione B.2 della scheda, in coerenza con le relative Regole di riproducibilità (sezione B.2.3.1);</p>	<p>- impediscono le trasformazioni territoriali (nuovi insediamenti residenziali turistici e produttivi, nuove infrastrutture, rimboschimenti, impianti tecnologici e di produzione energetica) che alterino o compromettano le componenti e le relazioni funzionali, storiche, visive, culturali, simboliche ed ecologiche che caratterizzano la struttura delle figure territoriali;</p> <p>- individuano gli elementi detrattori che alterano o interferiscono con le componenti descritte nella sezione B.2 della scheda, compromettendo l'integrità e la coerenza delle relazioni funzionali, storiche, visive, culturali, simboliche, ecologiche, e ne mitigano gli impatti;</p>
<p>3. Salvaguardare e Valorizzare i paesaggi e le figure territoriali di lunga durata;</p>	<p>- salvaguardare e valorizzare lo skyline del costone murgiano occidentale (caratterizzante l'identità regionale e d'ambito, evidente e riconoscibile dalla Fossa Bradanica percorrendo la provinciale SP230) e inoltre gli altri orizzonti persistenti dell'ambito, con particolare attenzione a quelli individuati dal PPTR (vedi sezione A.3.6 della scheda);</p>	<p>- individuano cartograficamente ulteriori orizzonti persistenti che rappresentino riferimenti visivi significativi nell'attraversamento dei paesaggi dell'ambito al fine di garantirne la tutela;</p> <p>- impediscono le trasformazioni territoriali che alterino il profilo degli orizzonti persistenti o interferiscano con i quadri delle visuali panoramiche;</p> <p>- impediscono le trasformazioni territoriali (nuovi insediamenti residenziali, turistici e produttivi, nuove infrastrutture, rimboschimenti, impianti tecnologici e di produzione energetici) che compromettano o alterino il profilo e la struttura del costone garganico caratterizzata secondo quanto descritto nella sezione B.2.;</p>
<p>3. Salvaguardare e Valorizzare i paesaggi e le figure territoriali di lunga durata;</p>	<p>- salvaguardare le visuali panoramiche di rilevante valore paesaggistico, caratterizzate da particolari valenze ambientali, naturalistiche e storico culturali, e da contesti rurali di particolare valore testimoniale;</p>	<p>- individuano cartograficamente le visuali di rilevante valore paesaggistico che caratterizzano l'identità dell'ambito, al fine di garantirne la tutela e la valorizzazione;</p> <p>- impediscono le trasformazioni territoriali che interferiscano con i quadri delle visuali panoramiche o comunque compromettano le particolari valenze ambientali storico culturali che le caratterizzano;</p>
<p>7. Valorizzare la struttura estetico-percettiva dei paesaggi della Puglia; 7.1 Salvaguardare i grandi scenari caratterizzanti l'immagine regionale.</p>	<p>- valorizzare i grandi scenari e le visuali panoramiche come risorsa per la promozione, anche economica, dell'ambito, per la fruizione culturale-paesaggistica e l'aggregazione sociale;</p>	<p>- incentivano azioni di conoscenza e comunicazione, anche attraverso la produzione di specifiche rappresentazioni dei valori paesaggistici descritti nella sezione B.2.;</p>
<p>5. Valorizzare il patrimonio identitario culturale-insediativo; 7. Valorizzare la struttura estetico-percettiva dei paesaggi della Puglia; 7.2 Salvaguardare i punti panoramici e le visuali panoramiche (bacini visuali, fulcri visivi).</p>	<p>- salvaguardare, riqualificare e valorizzare i punti panoramici posti in corrispondenza dei nuclei insediativi principali, dei castelli e di qualsiasi altro bene architettonico e culturale posto in posizione orografica privilegiata, dal quale sia possibile cogliere visuali panoramiche di insieme dei paesaggi identificativi delle figure territoriali dell'ambito, nonché i punti panoramici posti in corrispondenza dei terrazzi naturali accessibili tramite la rete viaria o i percorsi e sentieri ciclo-pedonali. Con particolare riferimento alle componenti elencate nella sezione A.3.6 della scheda;</p>	<p>- verificano i punti panoramici potenziali indicati dal PPTR ed individuano cartograficamente gli altri siti naturali o antropico-culturali da cui è possibile cogliere visuali panoramiche di insieme delle "figure territoriali", così come descritte nella Sezione B delle schede, al fine promuovere la fruizione paesaggistica dell'ambito;</p> <p>- individuano i con visuali corrispondenti ai punti panoramici e le aree di visuale in essi ricadenti al fine di garantirne la tutela;</p> <p>- impediscono modifiche allo stato dei luoghi che interferiscano con i con visuali formati dal punto di vista e dalle linee di sviluppo del panorama;</p> <p>- riducono gli ostacoli che impediscono l'accesso al belvedere o ne compromettano il campo di percezione visiva e definiscono le misure necessarie a migliorarne l'accessibilità;</p> <p>- individuano gli elementi detrattori che interferiscono con i con visuali e stabiliscono le azioni più opportune per un ripristino del valore paesaggistico dei luoghi e per il miglioramento della percezione visiva dagli stessi.</p> <p>- promuovono i punti panoramici come risorsa per la fruizione paesaggistica dell'ambito in quanto punti di accesso visuale preferenziali alle figure territoriali e alle bellezze panoramiche in coerenza con le indicazioni dei Progetti territoriali per il paesaggio regionale del PPTR Sistema infrastrutturale per la Mobilità dolce e Sistemi territoriali per la fruizione dei beni patrimoniali.</p>

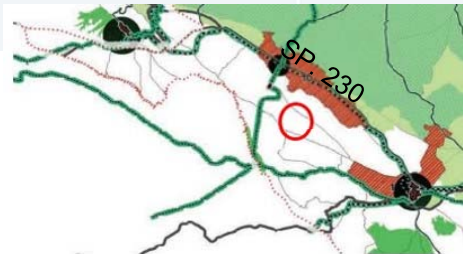





Figura 21 area di progetto 



Figura 32 visuale tipica dalle zone di progetto




Gli obiettivi della componente visivo percettiva d'ambito, mirano a salvaguardare e valorizzare le "figure territoriali di lunga durata" in particolare lo "skyline del Costone Murgiano" visibile dalla sp. 230 che mediamente dista 2 km dalle aree di progetto del campo agrivoltaico. La geomorfologia pianeggiante del territorio in esame, risulta compatibile con l'inserimento agrivoltaico e l'efficacia delle sue opere di mitigazione visiva. In definitiva l'impianto agrivoltaico non compromette le visuali e i punti panoramici potenziali che identificano la figura territoriale d'ambito.

RCP	01	RELAZIONE COMPATIBILITA' PAESAGGISTICA	31/05/2023	130
Documento	REV	Descrizione	Data	Pag.

		<p align="center"><b>PROGETTO RELATIVO ALLA COSTRUZIONE ED ESERCIZIO DI UN IMPIANTO DI PRODUZIONE DELL'ENERGIA ELETTRICA DA FONTE FOTOVOLTAICA AVENTE POTENZA IN IMMISSIONE PARI A 117,13 MW E POTENZA MODULI PARI A 140,70 MWp CON RELATIVO COLLEGAMENTO ALLA RETE ELETTRICA - IMPIANTO UBICATO IN AGRO DEI COMUNE DI GRAVINA DI PUGLIA E POGGIORSINI (BA)</b></p>	
---	---	---	---

<p>5. Valorizzare il patrimonio identitario culturale-insediativo;  5.5 Recuperare la percettibilità e l'accessibilità monumentale alle città storiche;  5.6 Riqualificare e recuperare l'uso delle infrastrutture storiche (strade, ferrovie, sentieri, tratturi);  7. Valorizzare la struttura estetico-percettiva dei paesaggi della Puglia;  7.3 Salvaguardare e valorizzare le strade, le ferrovie e i percorsi panoramici e di interesse paesistico-ambientale</p>	<p>- salvaguardare, riqualificare e valorizzare i percorsi, le strade e le ferrovie dai quali è possibile percepire visuali significative dell'ambito. Con particolare riferimento alle componenti elencate nella sezione A.3.6 della scheda;</p>	<ul style="list-style-type: none"> <li>- implementano l'elenco delle strade panoramiche indicate dal PPTR (Progetti territoriali per il paesaggio regionale del PPTR Sistema infrastrutturale per la Mobilità dolce) e individuano cartograficamente le altre strade da cui è possibile cogliere visuali di insieme delle figure territoriali dell'ambito;</li> <li>- individuano fasce di rispetto a tutela della fruibilità visiva dei paesaggi attraversati e impediscono le trasformazioni territoriali lungo i margini stradali che compromettano le visuali panoramiche;</li> <li>- definiscono i criteri per la realizzazione delle opere di corredo alle infrastrutture per la mobilità (aree di sosta attrezzate, segnaletica e cartellonistica, barriere acustiche) in funzione della limitazione degli impatti sui quadri paesaggistici;</li> <li>- indicano gli elementi detrattori che interferiscono con le visuali panoramiche e stabiliscono le azioni più opportune per un ripristino del valore paesaggistico della strada;</li> <li>- valorizzano le strade panoramiche come risorsa per la fruizione paesaggistica dell'ambito in quanto canali di accesso visuale preferenziali alle figure territoriali e alle bellezze panoramiche, in coerenza con le indicazioni dei Progetti territoriali per il paesaggio regionale del PPTR Sistema infrastrutturale per la Mobilità dolce;</li> </ul>
<p>5. Valorizzare il patrimonio identitario culturale-insediativo;  7. Valorizzare la struttura estetico-percettiva dei paesaggi della Puglia;  11. Definire standard di qualità territoriale e paesaggistica nell'insediamento, riqualificazione e riuso delle attività produttive e delle infrastrutture;  7.4 Salvaguardare e riqualificare i viali storici di accesso alla città;  11b.1 Salvaguardare, riqualificare e valorizzare le relazioni funzionali, visive ed ecologiche fra l'infrastruttura e il contesto attraversato.</p>	<p>- salvaguardare, riqualificare e valorizzare gli assi storici di accesso alla città e le corrispettive visuali verso le "porte" urbane.</p>	<ul style="list-style-type: none"> <li>- individuano i viali storici di accesso alle città, al fine di garantire la tutela e ripristinare dove possibile le condizioni originarie di continuità visiva verso il fronte urbano</li> <li>- impediscono interventi lungo gli assi di accesso storici che compromettano, riducendola o alterandola, la relazione visuale prospettica del fronte urbano; evitando la formazione di barriere e gli effetti di discontinuità.</li> <li>- impediscono interventi che alterino lo skyline urbano o che interferiscano con le relazioni visuali tra asse di ingresso e fulcro visivi urbani;</li> <li>- attuano misure di riqualificazione dei margini lungo i viali storici di accesso alle città attraverso la regolamentazione unitaria dei manufatti che definiscono i fronti stradali e dell'arredo urbano;</li> <li>- prevedono misure di tutela degli elementi presenti lungo i viali storici di accesso che rappresentano quinte visive di pregio (filari alberati, ville periurbane).</li> </ul>

RCP	01	RELAZIONE COMPATIBILITA' PAESAGGISTICA	31/05/2023	131
Documento	REV	Descrizione	Data	Pag.

		<p>PROGETTO RELATIVO ALLA COSTRUZIONE ED ESERCIZIO DI UN IMPIANTO DI PRODUZIONE DELL'ENERGIA ELETTRICA DA FONTE FOTOVOLTAICA AVENTE POTENZA IN IMMISSIONE PARI A 117,13 MW E POTENZA MODULI PARI A 140,70 MWp CON RELATIVO COLLEGAMENTO ALLA RETE ELETTRICA - IMPIANTO UBICATO IN AGRO DEI COMUNE DI GRAVINA DI PUGLIA E POGGIORSINI (BA)</p>	
---	---	---	---

## 7.VERIFICA DELLA CONGRUITA' E COMPATIBILITA' PAESAGGISTICA DEL PROGETTO

Nei capitoli e paragrafi precedenti si è affrontato diffusamente il tema Paesaggio, con i caratteri essenziali e costitutivi dei luoghi con cui il progetto si relaziona.

In particolare sono stati esaminati gli aspetti geografici, naturalistici, idrogeomorfologici, storici, culturali, insediativi e percettivi e le intrinseche reciproche relazioni. Il paesaggio è stato quindi letto e analizzato in conformità con l'allegato tecnico del citato Decreto Ministeriale dedicato alle modalità di redazione della Relazione Paesaggistica, e con quanto richiesto in merito al "Progetto di Paesaggio" che deve sempre guidare progetti strategici e di rilevante trasformazione.




A seguito di ciò si possono fare delle considerazioni conclusive sul quadro univoco in cui il progetto si inserisce nel territorio.

Le aree strettamente interessate al progetto presentano caratteri di mediocre naturalità e colture agricole di poco pregio. Non ci sono, inoltre, nel sistema insediativo storico elementi architettonici o culturali, ben conservati, che rappresentano il carattere rurale del luogo.

Il progetto quindi, secondo le linee guida del PPTR dedicate agli impianti di energia rinnovabile, rientrerebbe tra le aree potenzialmente idonee all'impianto fotovoltaico, fermo restando che *"...ogni intervento deve essere finalizzato ad un miglioramento della qualità paesaggistica dei luoghi, o, quanto meno, deve garantire che non vi sia una diminuzione delle sue qualità, pur nelle trasformazioni"*.

Ad oggi, ancora l'80% del fabbisogno energetico mondiale viene coperto dallo sfruttamento di petrolio, carbone e gas metano. Rispetto al passato, però, siamo ormai consci del fatto che le riserve di combustibili fossili naturali non sono infinite e seguendo con un tale ritmo di sfruttamento, ben presto, sono destinate ad esaurirsi.

RCP	01	RELAZIONE COMPATIBILITA' PAESAGGISTICA	31/05/2023	132
Documento	REV	Descrizione	Data	Pag.




		<b>PROGETTO RELATIVO ALLA COSTRUZIONE ED ESERCIZIO DI UN IMPIANTO DI PRODUZIONE DELL'ENERGIA ELETTRICA DA FONTE FOTOVOLTAICA AVENTE POTENZA IN IMMISSIONE PARI A 117,13 MW E POTENZA MODULI PARI A 140,70 MWp CON RELATIVO COLLEGAMENTO ALLA RETE ELETTRICA - IMPIANTO UBICATO IN AGRO DEI COMUNE DI GRAVINA DI PUGLIA E POGGIORSINI (BA)</b>	
---	---	---	---

Il principale impatto per un impianto fotovoltaico è associato alla sua presenza in fase di esercizio. Ma la stessa natura dell'opera, quale fonte di energia rinnovabile, ha l'obiettivo di rispettare le risorse naturali, creando minore impatto ambientale rispetto alle fonti di energia non rinnovabili.

## 7.1 VERIFICA DI QUALITÀ E CRITICITÀ PAESAGGISTICHE

Tipo di appartenenza	Presenza appartenenz	Note
<b>Sistemi naturalistici (biotipi, riserve, parchi naturali, boschi)</b>	NO	Le aree oggetto d'intervento non rientrano nei sistemi naturalistici. L'area protetta più vicina "Parco dell'Alta Murgia" si trova a più di 7 km. L'area del Bosco "Difesa grande si trova a circa 20km.
<b>Siti storico culturali</b>	No	Le aree d'intervento non includono siti storici e archeologici. L'area zona n. 3 è posizionata a confine della fascia di rispetto relativa ad un edificio storico-culturale, "Jazzo di Scolo" in provincia di Poggiorsini (BA).
<b>Paesaggi agrari (assetto culturale tipici, sistemi culturali quali cascine, masserie, baite...)</b>	Si	Paesaggio culturale tipico con: seminativo prevalente asciutto a trama larga.
<b>Tessiture territoriali storiche (centuriazioni, viabilità storica)</b>	No	Nella zona non sono presenti tratturi.
<b>Sistemi tipologici di forte caratterizzazione locale e sovralocale (sistema delle cascine a coorte chiusa, sistema delle ville, uso sistematico della pietra, della pietra o del laterizio a vista)</b>	No	Non presenti nell'area

RCP	01	RELAZIONE COMPATIBILITÀ PAESAGGISTICA	31/05/2023	133
Documento	REV	Descrizione	Data	Pag.




		<b>PROGETTO RELATIVO ALLA COSTRUZIONE ED ESERCIZIO DI UN IMPIANTO DI PRODUZIONE DELL'ENERGIA ELETTRICA DA FONTE FOTOVOLTAICA AVENTE POTENZA IN IMMISSIONE PARI A 117,13 MW E POTENZA MODULI PARI A 140,70 MWp CON RELATIVO COLLEGAMENTO ALLA RETE ELETTRICA - IMPIANTO UBICATO IN AGRO DEI COMUNE DI GRAVINA DI PUGLIA E POGGIORSINI (BA)</b>	
---	---	---	---

<b>Percorsi panoramici o ambiti di percezione da punti o percorsi panoramici</b>	SI	L'area di interesse non presenta particolari punti panoramici ma è caratterizzata da una esposizione visuale con "ORIZZONTI PERSISTENTI"
<b>Ambiti a forte valenza simbolica (p.e. luoghi celebranti la devozione popolare, rappresentazioni pittoriche o letterarie anche presenti in guide turistiche)</b>	No	Non presenti all'interno dell'area.

Nella tabella seguente vengono riportati i parametri di lettura delle qualità e criticità paesaggistiche dell'area in esame.

parametro	Descrizione	Note
Diversità	Caratteri/elementi peculiari e distintivi, naturali e antropici, storici, culturali, simbolici.	Area appartenente alla grande unità morfologica conosciuta con il nome di "Fossa Bradanica", un paesaggio rurale fortemente omogeneo e caratterizzato da dolci declivi ricoperti da colture prevalentemente seminative.
Integrità	Permanenza dei caratteri distintivi di sistemi naturali e di sistemi antropici storici (relazioni funzionali, visive, spaziali, simboliche tra gli elementi costitutivi).	L'area è caratterizzata prettamente da terreni agricoli su pianori asciutti. Le costruzioni presenti, che vengono soprattutto utilizzate come punto di appoggio per agevolare la conduzione dei fondi, sono rare e sparse e la viabilità è scarsamente frequentata. La compresenza tra sistemi naturali ed antropici necessita di particolare attenzione all'equilibrio delle parti, soprattutto se tale rapporto è consolidato da secoli. L'intervento non altera questo rapporto, volendosi inserire quale elemento neutro rispetto al contesto.

<b>RCP</b>	<b>01</b>	<b>RELAZIONE COMPATIBILITA' PAESAGGISTICA</b>	<b>31/05/2023</b>	<b>134</b>
Documento	REV	Descrizione	Data	Pag.

		<b>PROGETTO RELATIVO ALLA COSTRUZIONE ED ESERCIZIO DI UN IMPIANTO DI PRODUZIONE DELL'ENERGIA ELETTRICA DA FONTE FOTOVOLTAICA AVENTE POTENZA IN IMMISSIONE PARI A 117,13 MW E POTENZA MODULI PARI A 140,70 MWp CON RELATIVO COLLEGAMENTO ALLA RETE ELETTRICA - IMPIANTO UBICATO IN AGRO DEI COMUNE DI GRAVINA DI PUGLIA E POGGIORSINI (BA)</b>	
---	---	---	---

Qualità visiva	Presenza di particolari qualità sceniche, panoramiche, ecc.	Non sussistono punti visuali di pregio; come evidenziato dalla documentazione fotografica le aree sono caratterizzate da vaste pianure aride a servizio di terreni agricoli. La qualità panoramica si evidenzia e si accentua nella vista che scruta i lontani orizzonti.
Rarietà	Presenza di elementi caratteristici, esistenti in numero ridotto e/o concentrati in alcuni siti o aree particolari.	Le aree non presentano elementi di rarità.
Degrado	Perdita, deturpazione di risorse naturali e di caratteri culturali, storici, visivi, morfologici, testimoniali.	Le aree sono caratterizzate da una vocazione agricola con pochi insediamenti rurali. Tali componenti verranno mantenute intatte e valorizzate, grazie al progetto agrivoltaico integrato. L'inserimento del fotovoltaico può essere considerato parte integrante del paesaggio.

### 7.2.1. Ulteriori considerazioni sulla congruità del progetto

L'utilizzo della fonte solare ai fini energetici, fin dagli anni '60, risulta oramai parte integrante del paesaggio. Il sole rappresenta uno degli elementi climatici dominanti del territorio, rappresenta anche la fonte rinnovabile per eccellenza. Le nuove relazioni, tra l'oggetto d'intervento e gli elementi naturali ed antropici, non alterano i caratteri identitari e le diversità del luogo.




Inoltre è da considerare che tali installazioni risultano reversibili e pertanto in relazione al medio periodo si ritiene che il loro impatto sia decisamente sostenibile.

Il progetto è coerente con gli strumenti di pianificazione, soprattutto per quanto riguarda il P.P.T.R. regionale, che risulta il più appropriato e più aggiornato alle componenti territoriali.

Il progetto non implica sottrazione di aree agricole di pregio né abbattimenti di specie arboree.

<b>RCP</b>	<b>01</b>	<b>RELAZIONE COMPATIBILITA' PAESAGGISTICA</b>	<b>31/05/2023</b>	<b>135</b>
Documento	REV	Descrizione	Data	Pag.



		<b>PROGETTO RELATIVO ALLA COSTRUZIONE ED ESERCIZIO DI UN IMPIANTO DI PRODUZIONE DELL'ENERGIA ELETTRICA DA FONTE FOTOVOLTAICA AVENTE POTENZA IN IMMISSIONE PARI A 117,13 MW E POTENZA MODULI PARI A 140,70 MWp CON RELATIVO COLLEGAMENTO ALLA RETE ELETTRICA - IMPIANTO UBICATO IN AGRO DEI COMUNE DI GRAVINA DI PUGLIA E POGGIORSINI (BA)</b>	
---	---	---	---




Considerando la qualità visiva presente nel lungo e vasto orizzonte, l'intervento di mitigazione ad opera dell'agrivoltaico, contribuisce a mascherare i profili dei pannelli fotovoltaici, riducendo l'impatto percettivo-visivo.

Il progetto non introduce elementi di degrado sia pure potenziale, anzi la produzione di energia da fonti rinnovabili, la tipologia di impianto, le modalità di realizzazione, la reversibilità pressoché totale, sicuramente non comportano rischi di aggravio delle condizioni generali di deterioramento delle componenti ambientali e paesaggistiche.

Nella tabella seguente vengono riportati i parametri di lettura del rischio paesaggistico, antropico e ambientale.

parametro	Descrizione	Note
Sensibilità	Capacità dei luoghi di accogliere i cambiamenti, entro certi limiti, senza effetti di alterazione o diminuzione dei caratteri connotativi o degrado della qualità complessiva	Data la vastità degli spazi e del territorio interessato, i luoghi, a seguito dell'inserimento del parco agrivoltaico, sono capaci di assorbire il cambiamento e conservando la caratteristica territoriale della vasta pianura.
Vulnerabilità e fragilità	Condizione di facile alterazione o distruzione dei caratteri connotativi	I luoghi hanno un carattere dominante, quello rurale, in grado di restare dominante anche in seguito a questo tipo di trasformazioni e grazie anche all'importanza della componente agrivoltaica all'interno del progetto.
Capacità di assorbimento visuale	Attitudine ad assorbire visivamente le modificazioni, senza diminuzione sostanziale della qualità	L'attuale pianoro, che caratterizza il paesaggio e la bassa "statura", che caratterizza i pannelli fotovoltaici, insieme alla componente agrivoltaica, consentono di assorbire l'inserimento visivo dei "campi fotovoltaici".

<b>RCP</b>	<b>01</b>	<b>RELAZIONE COMPATIBILITA' PAESAGGISTICA</b>	<b>31/05/2023</b>	<b>136</b>
Documento	REV	Descrizione	Data	Pag.

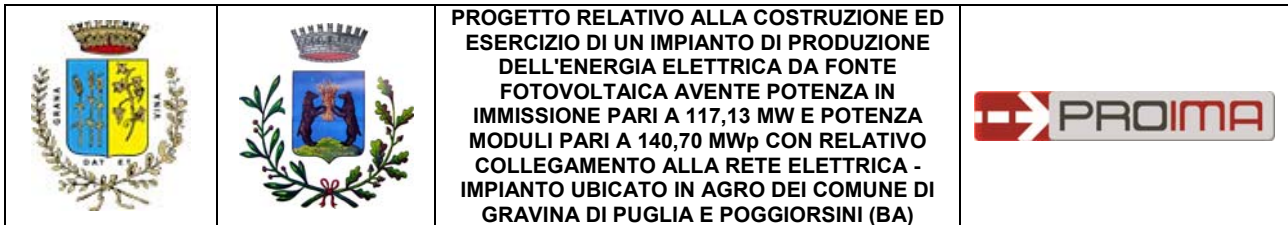
		<b>PROGETTO RELATIVO ALLA COSTRUZIONE ED ESERCIZIO DI UN IMPIANTO DI PRODUZIONE DELL'ENERGIA ELETTRICA DA FONTE FOTOVOLTAICA AVENTE POTENZA IN IMMISSIONE PARI A 117,13 MW E POTENZA MODULI PARI A 140,70 MWp CON RELATIVO COLLEGAMENTO ALLA RETE ELETTRICA - IMPIANTO UBICATO IN AGRO DEI COMUNE DI GRAVINA DI PUGLIA E POGGIORSINI (BA)</b>	
---	---	---	---

Stabilità	Capacità di mantenimento dell'efficienza funzionale dei sistemi ecologici o situazioni di assetti antropici consolidate	La funzionalità del sistema ecologico e produttivo non viene compromessa. Grazie all'attività agrivoltaica verrà coinvolta la comunità agricola della zona.
Instabilità	Situazioni di instabilità delle componenti fisiche e biologiche o degli assetti antropici.	La scarsa interferenza con le componenti idro-morfologiche, naturali ed antropiche non compromette gli assetti territoriali attuali.

### **Ulteriori considerazioni sulla congruità del progetto**

Il progetto prevede interventi realizzati con criteri di sostenibilità e secondo adeguate norme specifiche, tali da determinare cambiamenti poco significativi e quindi accettabili, che l'area interessata può assorbire senza traumi. L'intervento non ha forza tale da incidere da solo e in maniera significativa su aspetti così rilevanti legati alla stabilità/instabilità dei sistemi ecologici e antropici; può in ogni caso garantire un contributo reale alla riduzione alle emissioni di CO2 derivante dall'utilizzo di combustibili fossili e a livello territoriale, l'approccio che sostiene il progetto, non può che produrre innegabili benefici ambientali e socio-economici e rafforzare la stabilità sistemica.

<b>RCP</b>	<b>01</b>	<b>RELAZIONE COMPATIBILITA' PAESAGGISTICA</b>	<b>31/05/2023</b>	<b>137</b>
Documento	REV	Descrizione	Data	Pag.



## 8 CONCLUSIONI

Fermo restando quanto considerato, rispetto all'appropriatezza dell'intervento rispetto ai parametri presi in considerazione per l'analisi delle componenti e dei caratteri paesaggistici e per la verifica delle relazioni del progetto con l'assetto paesaggistico, si riepilogano di seguito i principali elementi utili per determinare l'effettiva compatibilità paesaggistica della realizzazione.




**In merito alle strategie europee e statali in termini di lotta ai cambiamenti climatici e ai riflessi socio economici territoriali:**

In generale, l'impianto di produzione di energia elettrica mediante la fonte solare, è dichiarato per legge (Dlgs 387/2003 e smi) di pubblica utilità ed è coerente con gli obiettivi enunciati all'interno di quadri programmatici e provvedimenti normativi comunitari e nazionali sia in termini di scelte strategiche energetiche e sia in riferimento ai nuovi accordi globali in tema di cambiamenti climatici, (in particolare, il protocollo di Parigi del 2015, ratificato nel settembre 2016 dall'Unione Europea e della SEN 2017). Il progetto contribuisce in maniera reale alla riduzione del consumo di combustibili fossili, privilegiando l'utilizzo delle fonti rinnovabili, ed è concepito in modo tale da rafforzare e comunque non precludere le eventuali e auspicabili azioni promosse dagli enti locali tese al recupero ambientale e alla valorizzazione paesaggistica.

### Localizzazione

Il progetto agrivoltaico, è collocato in un territorio prevalentemente agricolo pianeggiante. Le coltivazioni sono soprattutto a seminativo e non di pregio, ad eccezione di pochi appezzamenti, non storici, in cui si sono trapiantati giovani uliveti e mandorleti. Il progetto è suddiviso in sette zone distinte, in minima parte ingloba dei perimetri individuati dal PPTR Puglia, come aree assoggettate a "vincolo idrogeologico" e di "versanti"; in tali aree non

RCP	01	RELAZIONE COMPATIBILITA' PAESAGGISTICA	31/05/2023	138
Documento	REV	Descrizione	Data	Pag.

		<p>PROGETTO RELATIVO ALLA COSTRUZIONE ED ESERCIZIO DI UN IMPIANTO DI PRODUZIONE DELL'ENERGIA ELETTRICA DA FONTE FOTOVOLTAICA AVENTE POTENZA IN IMMISSIONE PARI A 117,13 MW E POTENZA MODULI PARI A 140,70 MWp CON RELATIVO COLLEGAMENTO ALLA RETE ELETTRICA - IMPIANTO UBICATO IN AGRO DEI COMUNE DI GRAVINA DI PUGLIA E POGGIORSINI (BA)</p>	
---	---	---	---

verranno posati pannelli fotovoltaici ma compatibilmente con la destinazione d'uso attuale, verranno impiantate delle colture di compensazione e di mitigazione secondo il progetto agrivoltaico.

La compatibilità per tanto può ritenersi notevole.

**In merito alle norme paesaggistiche e urbanistiche che regolano le trasformazioni:**

il progetto si adatta al territorio e risulta sostanzialmente **coerente** con gli strumenti programmatici e normativi vigenti che ricalcano il PPTR regionale. Altri riferimenti locali, di riferimento al PUTT/p possono essere tralasciati, dato il superamento della norma e la mancanza di basi coerenti con lo stato di fatto del territorio. Dall'analisi dei vari livelli di tutela, si evince che gli interventi non producono alcuna alterazione sostanziale di beni soggetti a tutela dal Codice di cui al D.lgs 42/2004 e di Ulteriori Contesti Paesaggistici individuati dal PPTR in quanto la natura delle opere, laddove interferenti, è limitata a semplici sistemazioni, anche temporanee, in fase di cantiere.




Come ribadito precedentemente, laddove alcune aree di progetto e opere connesse interferiscono con aree soggette a vincolo idrogeologico, le modalità realizzative rispettano l'orografia dei luoghi e non ingenerano fenomeni di dissesto o di incontrollato flusso delle acque di ruscellamento.

**In merito alla capacità di trasformazione del paesaggio, del contesto e del sito:**

in relazione al tema del rapporto tra produzione di energia e paesaggio, si può confermare che in generale la realizzazione dell'impianto non incide in maniera critica sull'alterazione degli aspetti percettivi. Il progetto agrivoltaico occupa nelle sue aree, circa il 30% di superficie in pannelli fotovoltaici e opere di servizio costruite, tutto il resto è destinato a colture e opere nell'ottica della compensazione e mitigazione.

La caratteristica di essere visibile è compresa in un impianto solare, ma nel caso specifico dai punti di vista significativi il progetto non pregiudica il riconoscimento e la percezione del paesaggio rurale e del suo carattere naturale ed antropico. Per tali motivi e per il primario carattere di temporaneità e di reversibilità totale nel medio

RCP	01	RELAZIONE COMPATIBILITA' PAESAGGISTICA	31/05/2023	139
Documento	REV	Descrizione	Data	Pag.

		<p>PROGETTO RELATIVO ALLA COSTRUZIONE ED ESERCIZIO DI UN IMPIANTO DI PRODUZIONE DELL'ENERGIA ELETTRICA DA FONTE FOTOVOLTAICA AVENTE POTENZA IN IMMISSIONE PARI A 117,13 MW E POTENZA MODULI PARI A 140,70 MWp CON RELATIVO COLLEGAMENTO ALLA RETE ELETTRICA - IMPIANTO UBICATO IN AGRO DEI COMUNE DI GRAVINA DI PUGLIA E POGGIORSINI (BA)</p>	
---	---	---	---

periodo, si ritiene che il progetto non produca una diminuzione della qualità paesaggistica dei luoghi, pur determinando una trasformazione, e ciò lo rende **coerente con gli obiettivi dichiarati dalle Linee Guida Ministeriali** dedicate al corretto inserimento paesaggistico degli impianti solari.

In conclusione il progetto agrivoltaico, **può essere considerato compatibile con i caratteri paesaggistici, gli indirizzi e le norme che riguardano le aree di interesse.**

RCP	01	RELAZIONE COMPATIBILITA' PAESAGGISTICA	31/05/2023	140
Documento	REV	Descrizione	Data	Pag.