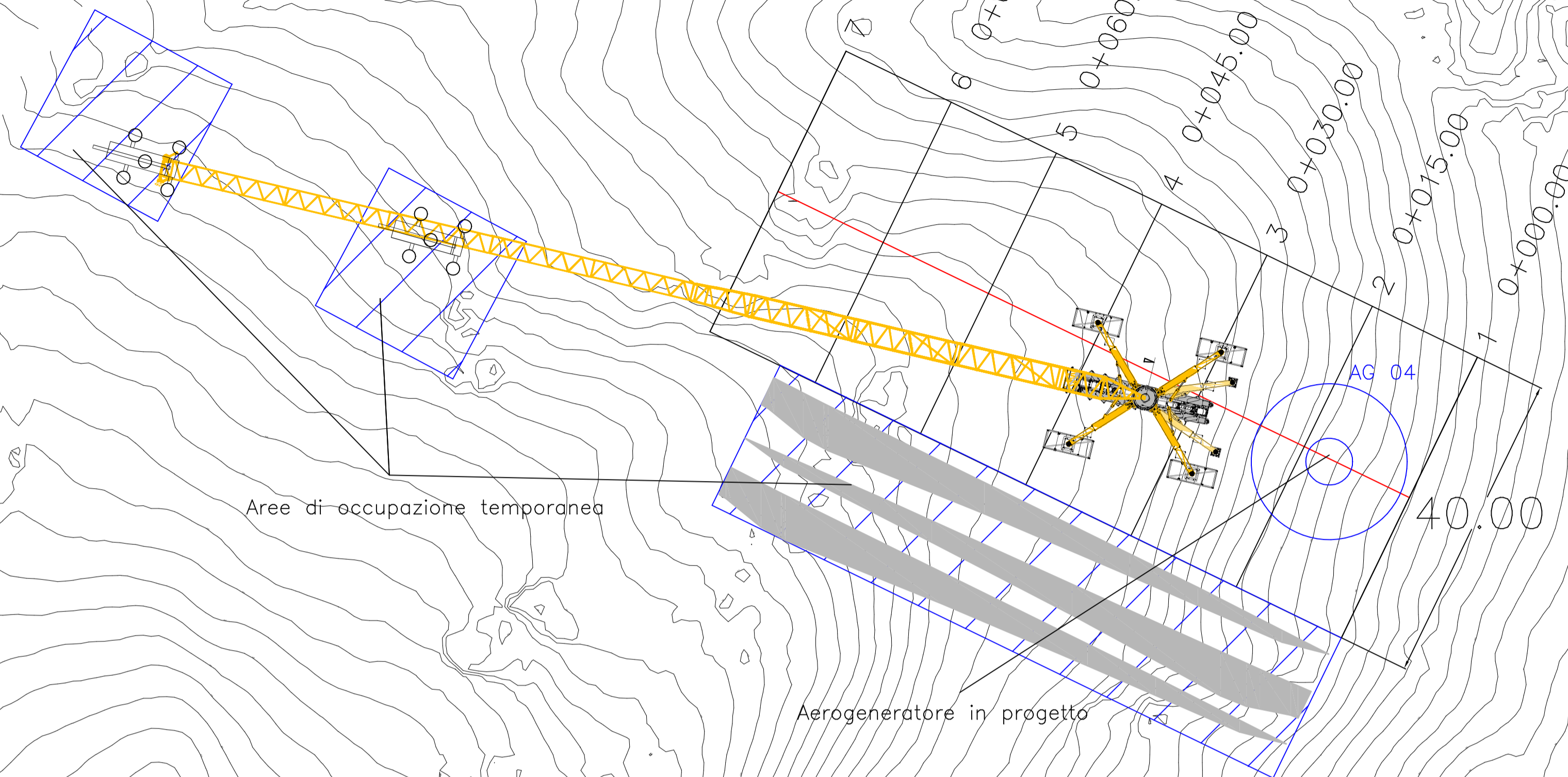
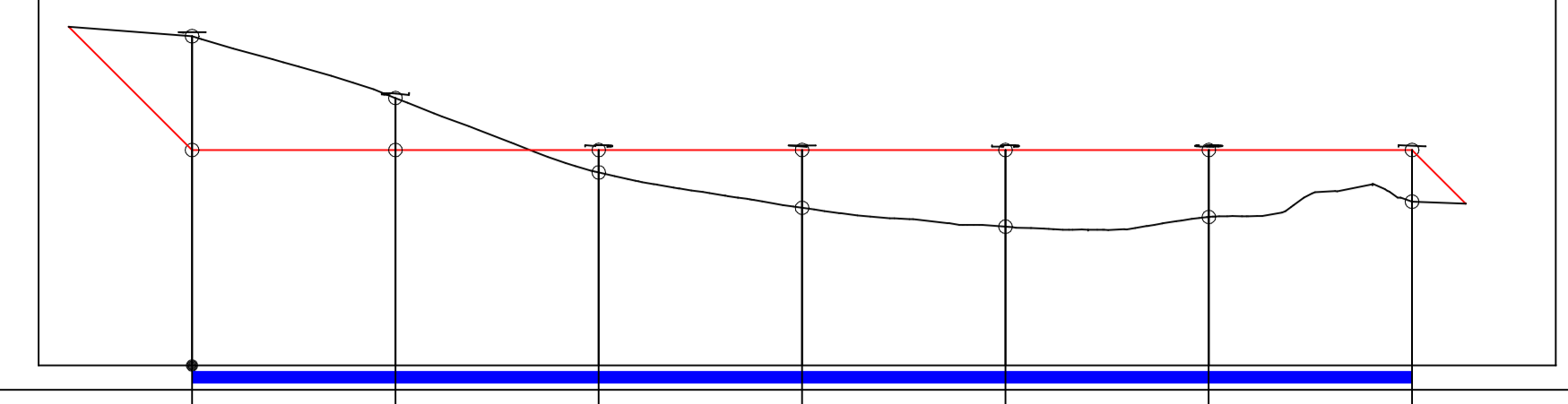


PLANIMETRIA CON INDICAZIONE DELLE SEZIONI
Scala 1:500



PROFILO ALTIMETRICO

Prog. Iniziale
0.00
Q. Rif.
934.62
Scala X
1:1000
Scala Y
1:1000

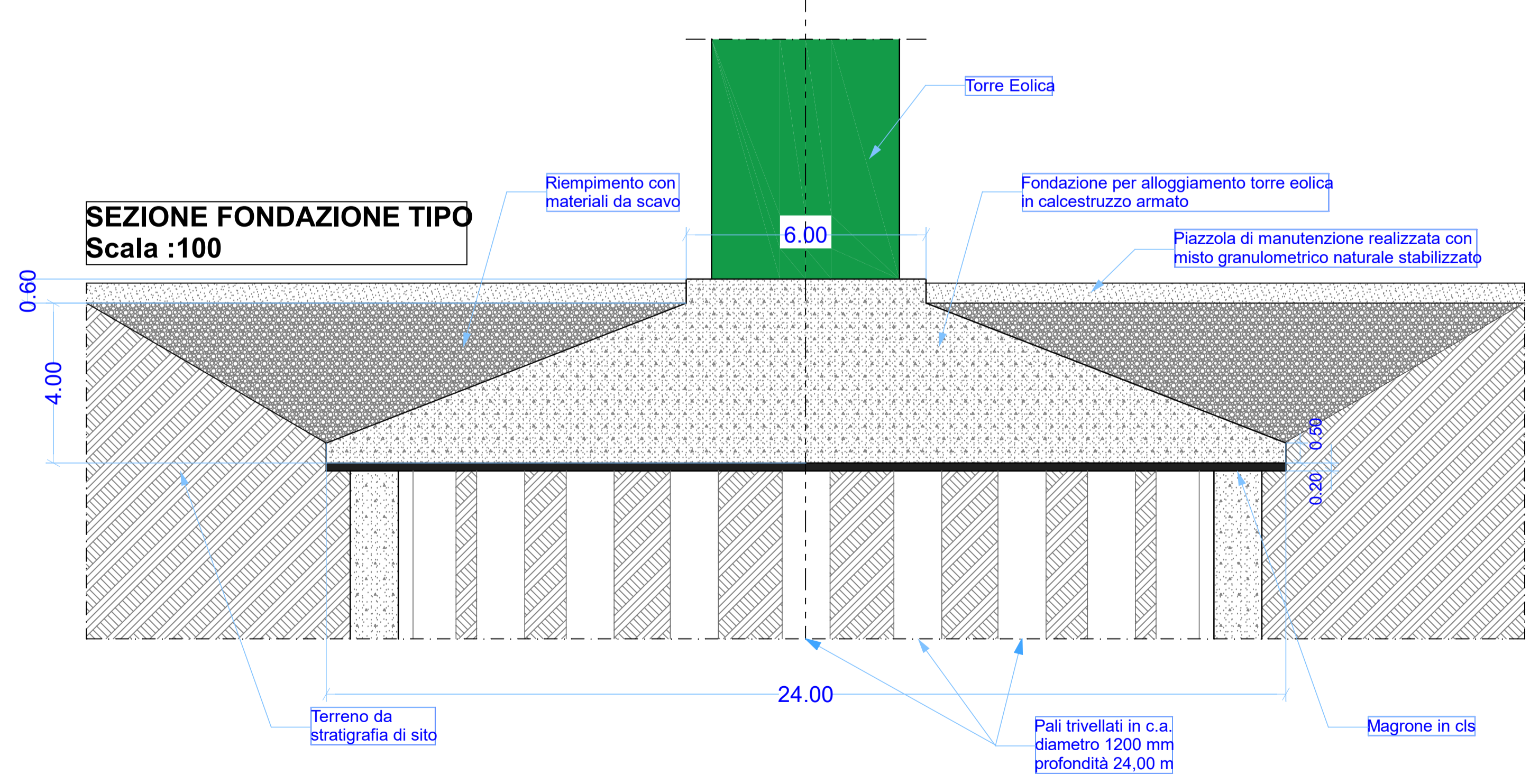


N. SEZIONI	1	2	3	4	5	6	7
DISTANZA PROGRESSIVA	0.001	15.000	30.000	45.000	60.000	75.000	90.000
DISTANZA PARZIALI	15.000	15.000	15.000	15.000	15.000	15.000	15.000
QUOTE TERRENO	-950.522 - 958.919	-950.522 - 954.356	-950.522 - 948.862	-950.522 - 946.251	-950.522 - 944.860	-950.522 - 945.573	-950.522 - 946.704
QUOTE PROGETTO							

KEY PLAN Scala 1:10000



SEZIONE FONDAZIONE TIPO
Scala :100



Regione Toscana	Regione Marche	Provincia di Arezzo	Provincia di Pesaro-Urbino	Comune di Sestino	Comune di Badia Tedalda	Comune di Borgo Pace	Comune di Mercatello sul Metauro
<p>Comittente: RWE RWE RENEWABLES ITALIA S.R.L. via Andrea Doria, 41/G - 00192 Roma P.IVA/C.F. 06400370968 PEC: rwe.renewableitaliasrl@legalmail.it</p> <p>Collaborazione tecnica: PCR PCR ENERGY S.R.L. via Nazionale - Fraz. Zuppino 84029-Sicignano degli Alburni (SA) P.IVA/C.F. 05857410657 PEC: pcrenergy@pec.it</p> <p>Titolo del Progetto: REALIZZAZIONE DI UN IMPIANTO PER LA PRODUZIONE DI ENERGIA ELETTRICA DA FONTE EOLICA NEL COMUNE DI SESTINO (AR)</p> <p>Documento: PROGETTO DEFINITIVO N° Documento: PESEST-PD-0038</p> <p>ID PROGETTO: PESEST DISCIPLINA: PD TIPOLOGIA: D FORMATO: A1</p> <p>Elaborato: Planimetria, profili e sezione piazzola PESEST 04</p> <p>FOGLIO: SCALA: varie Nome file: PESEST-PD-0038.pdf</p> <p>Progettazione: gaia tech GRUPPO TECNICO Ing. Denise Esposito Ing. Gaetano De Rose Ing. Eugenio Greco Ing. Graziana Filippelli Dott. Geol. Luigi De Prezii Dott.ssa Mirian Palacios Dott.ssa Deneb Frances Oliva</p> <p>DIRETTORE TECNICO Ing. Dario DOCIMO</p>							
Rev.	Data	Revisione	Descrizione Revisione	Redatto	Controllato	Approvato	