

WGS84 : LAT: 37°34'24.42"N LONG: 14°35'57.88"E

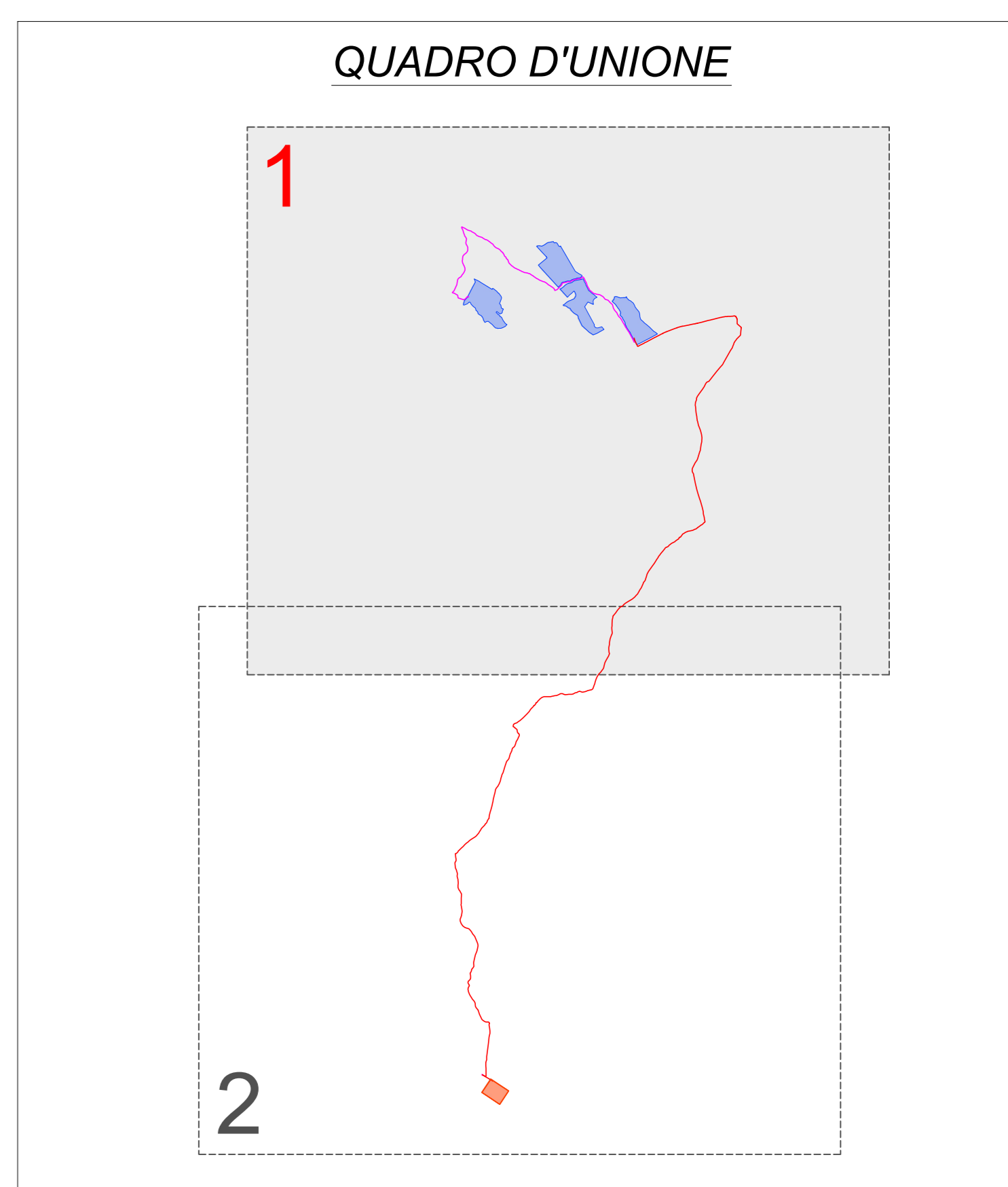
### LEGENDA

- Confini provinciali
- Confini comunali
- Area Impianto
- Cabina di Centrale
- Mitigazione
- Cavidotto Interrato AT
- Cavidotto Interrato MT
- Cabina Utente per la consegna
- Futura SE Tema

### LEGENDA CARTA FORESTALE

- Carta forestale L.R. 16/96
- Carta forestale D. lgs. 227/01

Fonte dati: <https://sitr.regione.sicilia.it/portal/sevizi-wms>



## REGIONE SICILIA

Libero Consorzio Comunale di Enna  
COMUNE DI AGIRA

DD	EMMISSIONE PER ENTI ESTERNI	11/04/23	LR07 R.	FURBO C.	NASTASI A.
00	EMMISSIONE PER COMMENTI	03/04/23	LR07 R. <td>FURBO C. <td>NASTASI A. </td></td>	FURBO C. <td>NASTASI A. </td>	NASTASI A.
REV.	DESCRIZIONE	DATA	REDAITTO	CONTROL.	APPROV.

Completante:

### DS ITALIA 7 S.r.l.

Sede legale in Via del Pellegrino, 112, 00186, Roma  
Partita IVA: 162295141002 - PEC: dsitalia7@regcom.it  
Società di Progettazione: Impegno & Innovazione

Via Jomica, 16 - Loc. Belvedere - 96100 Siracusa (SR) Tel. 0931.1663409  
web: [www.antexgroup.it](http://www.antexgroup.it) e-mail: [info@antexgroup.it](mailto:info@antexgroup.it)

Progetto: **IMPIANTO AGRIVOLTAICO "AGIRA"**

Aut. Ing. Antonino Spigarello  
Cedente degli Interessi della Provincia di Catania n° 6785 del 24/04/2023

Tavolo: INQUADRAMENTO IMPIANTO SU  
CARTA FORESTALE L.R.16/96 E D.LGS 227/01

Scala: 1:10.000 Nome OG./FILE: C21032505-VA-PL-9.1-01 Altopro: 1/2 File: A0 Livello: **DEFINITIVO**

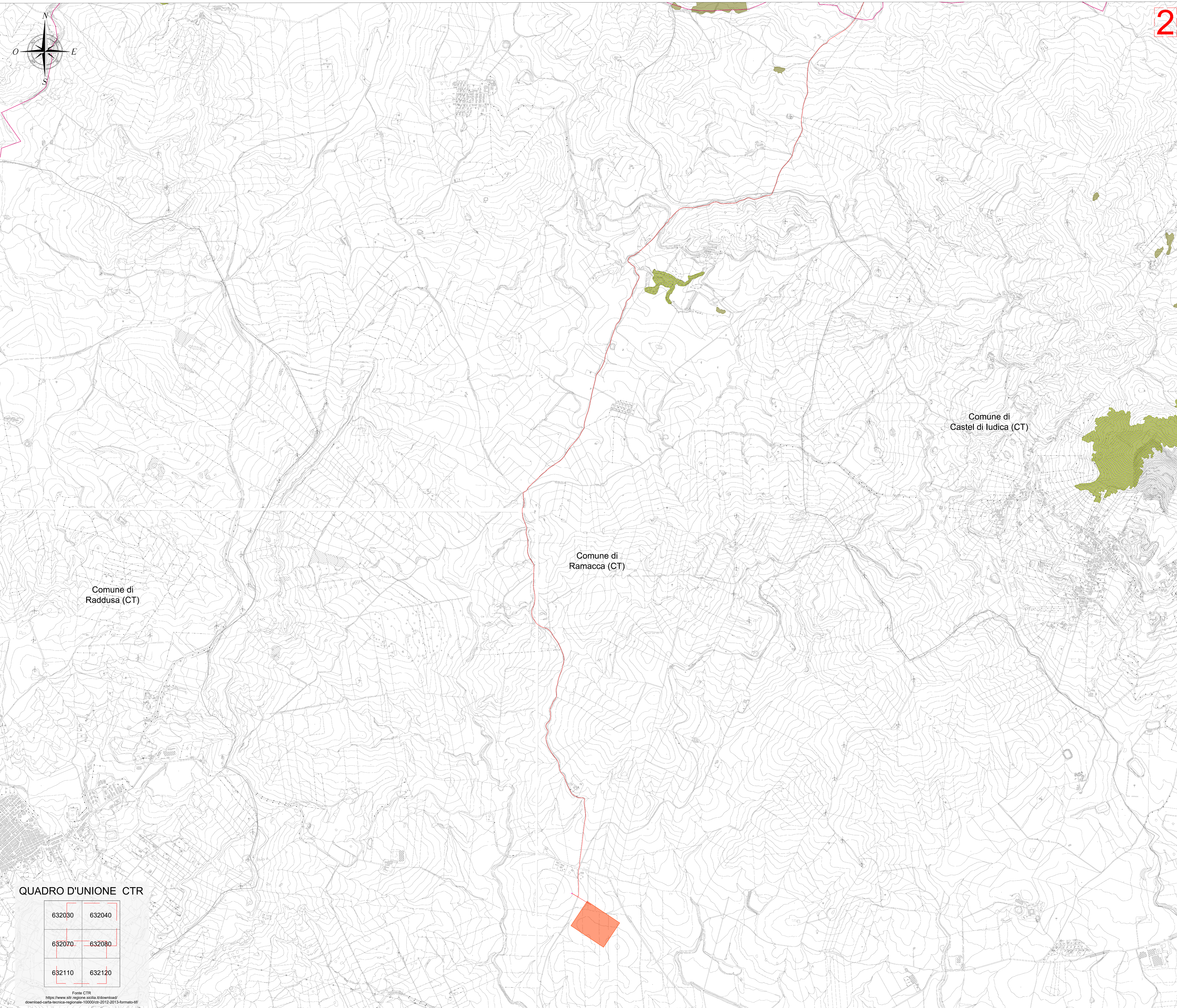
Il presente documento è di proprietà della ANTEX GROUP s.r.l.  
È vietata la ristampa o l'uso non autorizzato senza il permesso scritto del suddetto.  
La società si riserva il diritto di apportare modifiche senza preavviso.

### QUADRO D'UNIONE CTR

632030	632040
632070	632080
632110	632120

Fonte CTR: <https://www.sitr.regione.sicilia.it/download/download-carta-forestale-regionale-10000/02-2012-2013-formato-4/>





Localizzazione geografica impianto



WGS84 : LAT: 37°34'24.42"N LONG: 14°35'57.88"E

LEGENDA

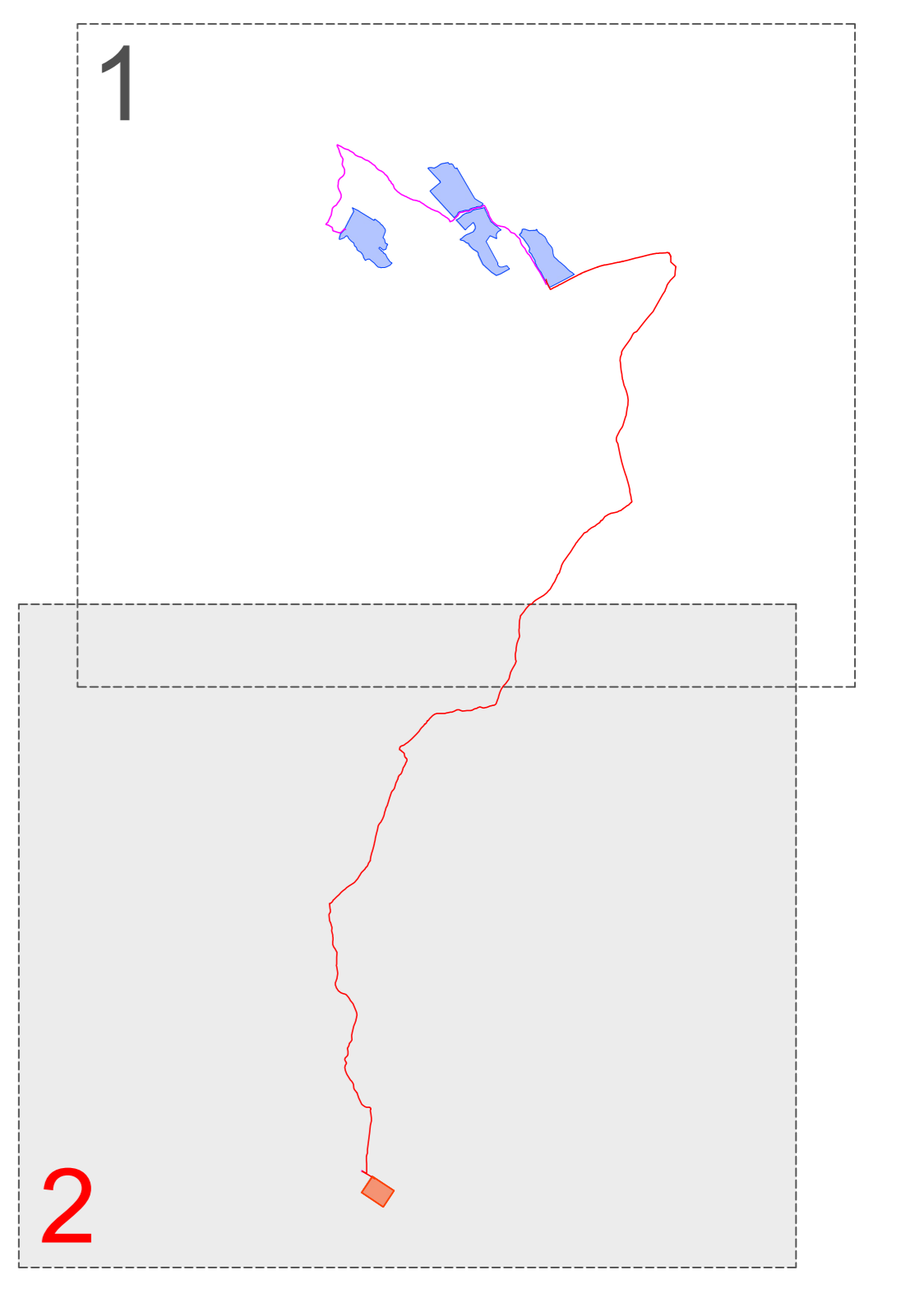
- Confini provinciali
- Confini comunali
- Area Impianto
- Cabina di Centrale
- Mitigazione
- Cavidotto Interrato AT
- Cavidotto Interrato MT
- Cabina Utente per la consegna
- Futura SE Tema

LEGENDA CARTA FORESTALE

- ▨ Carta forestale L.R. 16/96
- ▨ Carta forestale D. lgs. 227/01

Fonte dati: <https://sitr.regione.sicilia.it/portal/se/servizi-wms>

QUADRO D'UNIONE

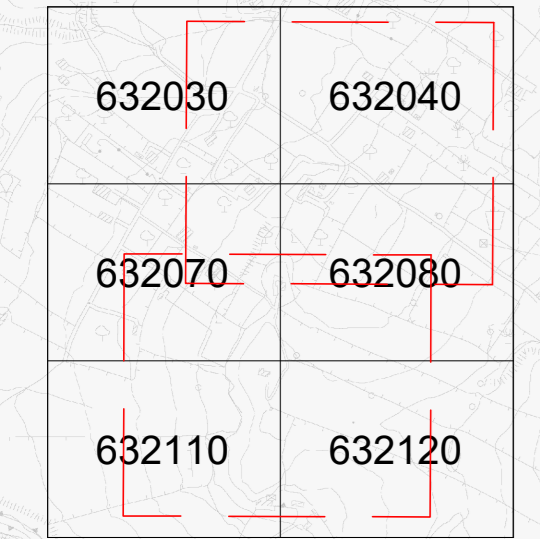


Comune di Raddusa (CT)

Comune di Ramacca (CT)

Comune di Castel di Iudica (CT)

QUADRO D'UNIONE CTR



REGIONE SICILIA

Libero Consorzio Comunale di Enna  
COMUNE DI AGIRA



DD	EMMISSIONE PER ENTI ESTERNI	11/04/23	LR27 R.	FURBO C.	MASTASI A.
00	EMMISSIONE PER COMMENTI	03/04/23	LR27 R. <td>FURBO C. <td>MASTASI A. </td></td>	FURBO C. <td>MASTASI A. </td>	MASTASI A.
REV.	DESCRIZIONE	DATA	REDAITTO	CONTROL.	APPROV.

Completante:

**DS ITALIA 7 S.r.l.**

Sede legale in Via del Pellegrino, 112, 00186, Roma  
Partita IVA: 16229541002 - PEC: dsitalia7@regcom.it  
Società di Progettazione: [info@dsitagira.com](mailto:info@dsitagira.com)

**Antex group** Via Jomica, 16 - Loc. Belvedere - 96100 Siracusa (SR) Tel. 0931.1663409  
web: [www.antexgroup.com](http://www.antexgroup.com) - mail: [info@antexgroup.it](mailto:info@antexgroup.it)

Progetto: **IMPIANTO AGRIVOLTAICO "AGIRA"**

Autore: **Dot. Ing. Antonino Spirello**  
Cofinanziato dal Programma della Provincia di Catania n° 6785 del A.

Titolo: **INQUADRAMENTO IMPIANTO SU CARTA FORESTALE L.R.16/96 E D.LGS 227/01**

Scala: **1:10.000** Nome OG./FILE: **C21032505-VA-PL-9,1-01** Allegato: **2/2** File: **A0** Livello: **DEFINITIVO**

Il presente documento è di proprietà della ANTEX GROUP s.r.l.  
È vietata la ristampa o l'uso non autorizzato senza permesso scritto dalla società.  
Gli errori sono sempre della ANTEX GROUP s.r.l.