Linee Guida del Piano Territoriale Paesistico Regionale

7 - Carta dei siti archeologici

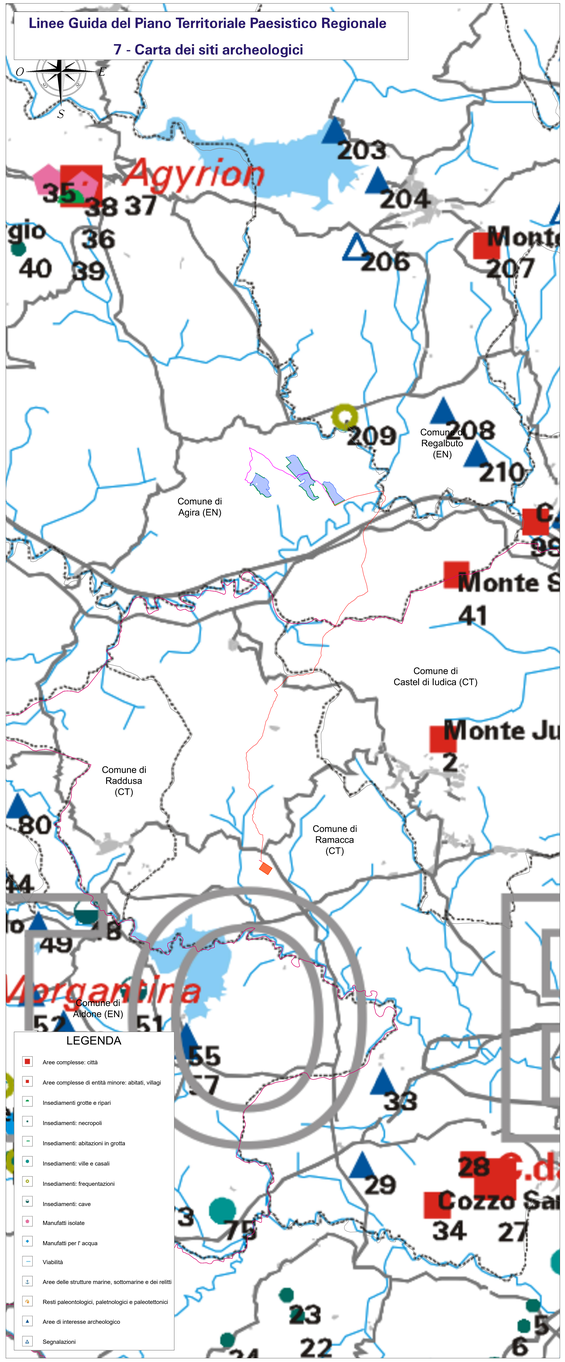

Linee Guida del Piano territoriale Paesistico Regionale

16 - Carta dei vincoli paesaggistici

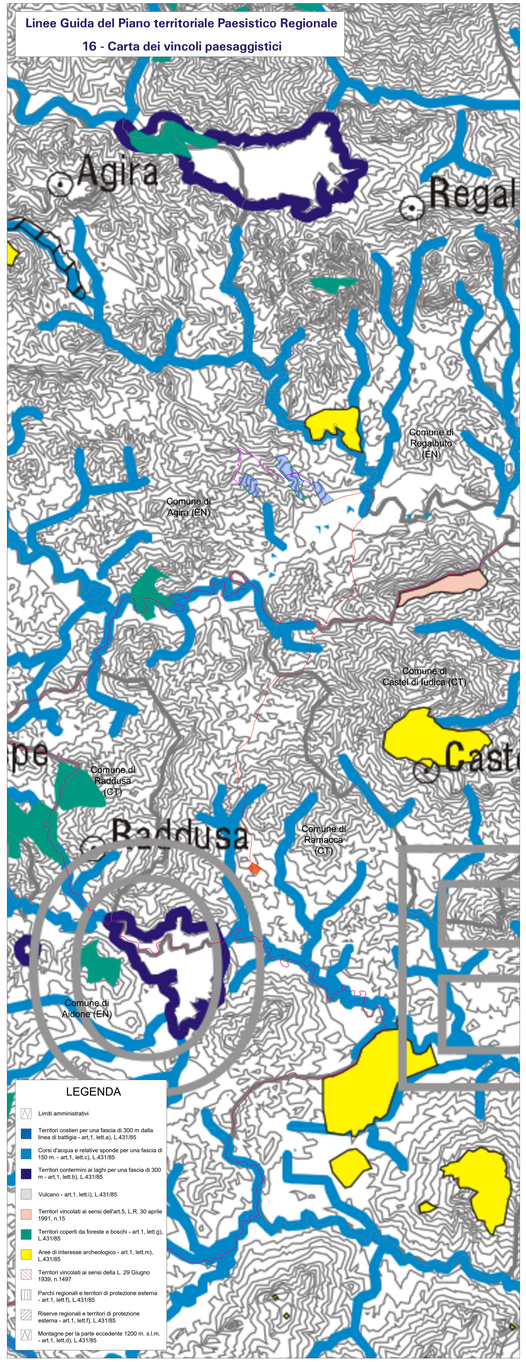

Linee Guida del Piano Territoriale Paesistico Regionale

9 - Carta dei beni isolati

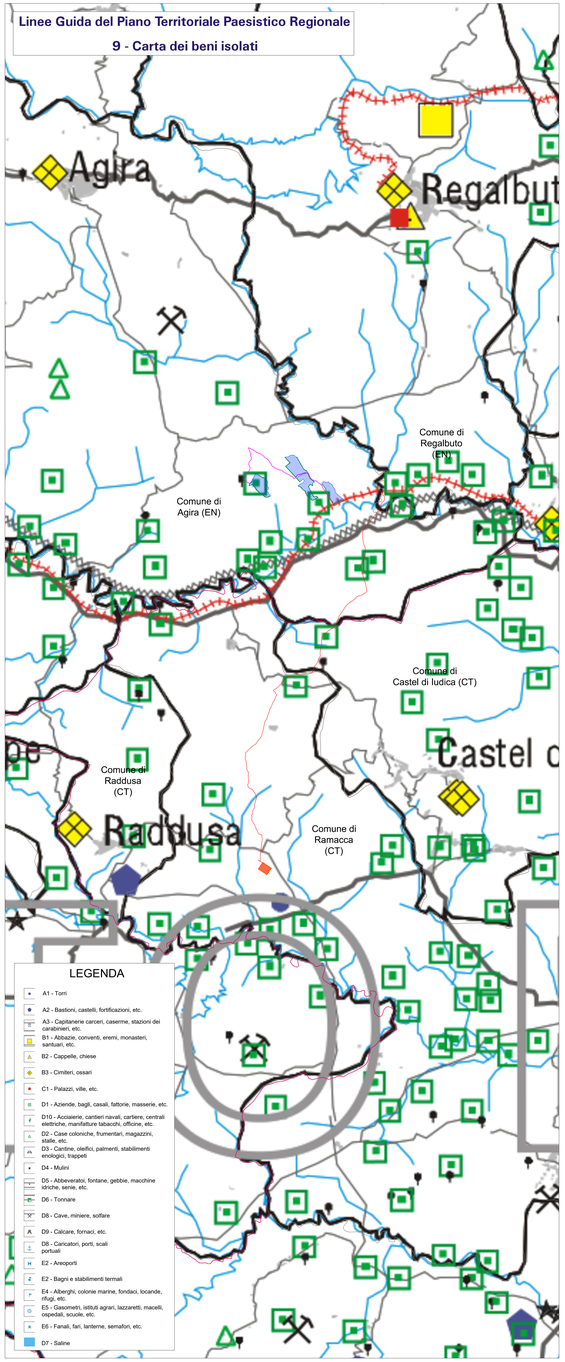

Linee Guida del Piano Territoriale Paesistico Regionale

10 - Carta della viabilita' storica (1885)

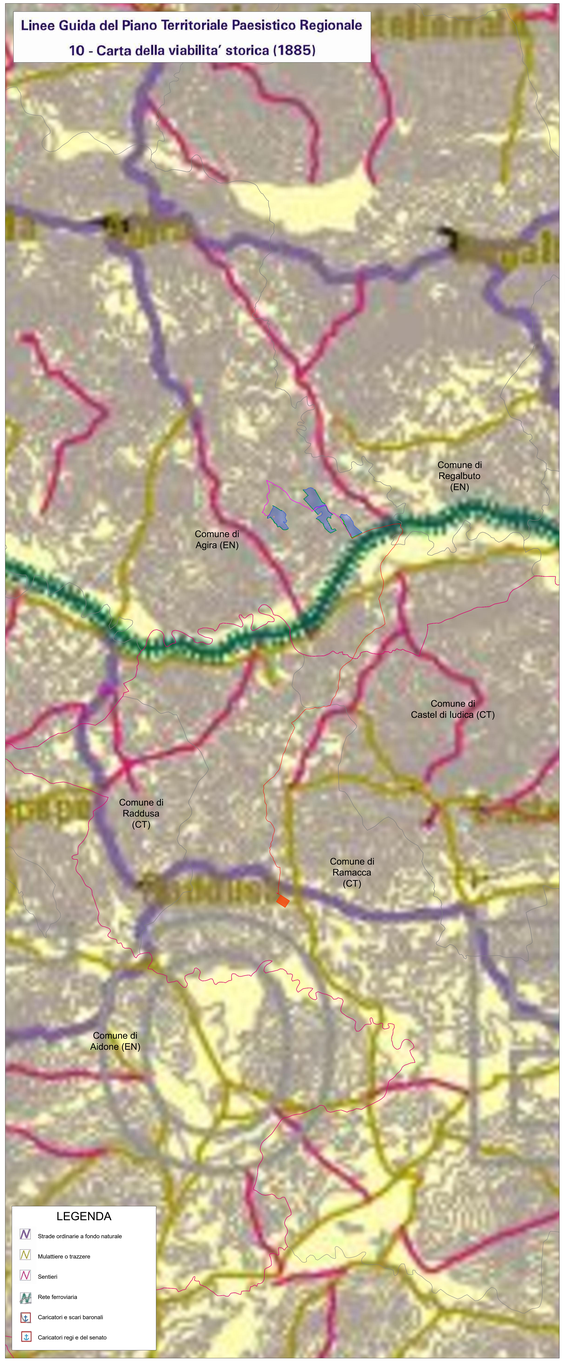

Localizzazione geografica impianto

WGS84 : LAT: 37°34'24.42"N LONG: 14°35'57.88"E

REGIONE SICILIANA

ASSESSORATO BENI CULTURALI ED AMBIENTALI

UFFICIO DEL PIANO - GRUPPO XXIV

LEGENDA

- Confini comunali
- Confini provinciali
- Area Impianto
- Mitigazione
- Cabina di Centrale
- Cavidotto Interrato MT
- Cavidotto Interrato AT
- Cabina Utente per la consegna
- Futura SE Terna

NOTA

Relativamente alla rappresentazione cartografica dell'area di impianto in sovrapposizione alla cartografia "Carta dei beni isolati" della Linee Giuda del Piano Territoriale Paesistico Regionale, si riporta che

- il simbolo di forma rettangolare a sud del LOTTO 3, indicato con il colore verde che identifica la masseria *"Colombrita"*, per un'alterazione della scala di rappresentazione grafica sembrerebbe ricadere all'interno dell'area di impianto. Si precisa che il bene è esterno all'area di impianto e dista 200 m circa.
- il simbolo di forma rettangolare a nord-ovest del LOTTO 1, indicato con il colore verde che identifica la masseria "*Stanganelli*" si trova all'interno del area recintata di proprietà della medesima Ditta dei terreni in cui insiste l'impianto; dal suddetto bene è stata applicata una fascia di rispetto pari a 10 m.

R E G I O N E S I C I L I A

Libero Consorzio Comunale di Enna

COMUNE DI AGIRA

01	EMISSIONE PER ENTI ESTERNI	11/04/23	TRINGALI A.	LOMBARDO A.	MASTAS' A.
00	EMISSIONE PER COMMENTI	03/04/23	TRINGALI A.	LOMBARDO A.	MASTAS' A.
REV.	DESCRIZIONE	DATA	REDATTO	CONTROL.	APPROV.

Committente:

DS ITALIA 7 S.r.l.

Sede legale: Via del Plebiscito, 112 - 00186 - Roma
Partita IVA: 16293141002 - PEC: dsitalia7@legalmail.it

DSIT7 Ingegneria & Innovazione

Società di Progettazione:

Cintex group

Via Jonica, 16 – Loc. Belvedere – 96100 Siracusa (SR) Tel. 0931.1663434
web: www.cintexgroup.it e-mail: info@cintexgroup.it

Progettisti: ANTONINO SIGNORELLO Ordine degli Ingegneri di Siracusa n. 1142 DATI ID:00 — Dott. Ing. Antonino Signorello Ordine degli Ingegneri della Provincia di Catania n° 6135 sez. A

Tavola: INQUADRAMENTO IMPIANTO SU STRUMENTO URBANISTICO REGIONALE PTPR – REGIONE SICILIA

Scala:	Nome file:	Magnifc:	Fo.:	Codice:
1:50.000	C210325/05-VA-PL-17-01	1/1	A0	DEFINITIVO

Il presente documento e di proprietà della AREZZO GROUP srl
L' utilizzo la consultazione e resi a la riproduzione senza il presente permesso scritto della suddetta.
La società tutela i propri diritti a rigore di Legge.

Rev. 00 - 03/04/2023
Rev. 01 - 11/04/2023