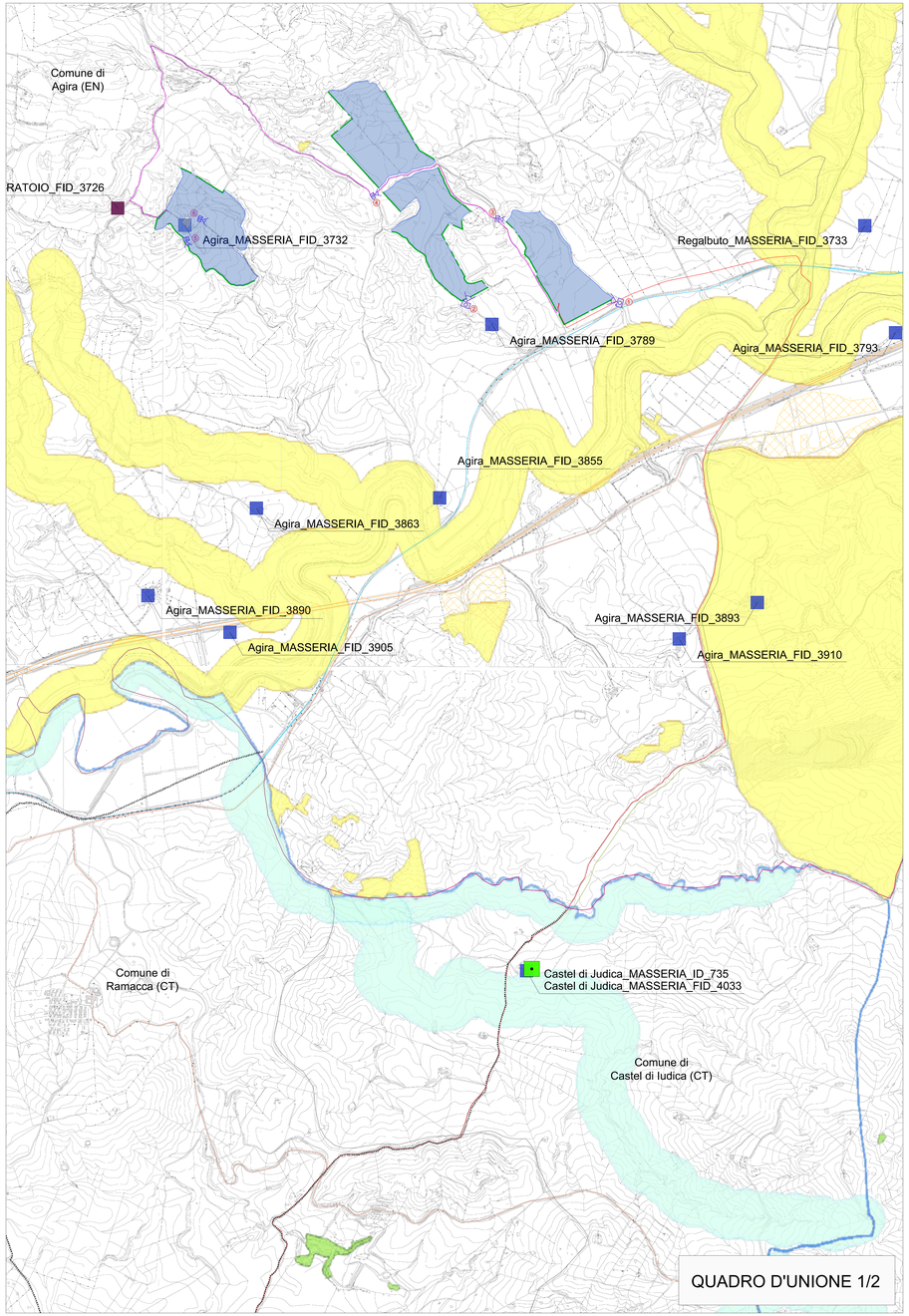

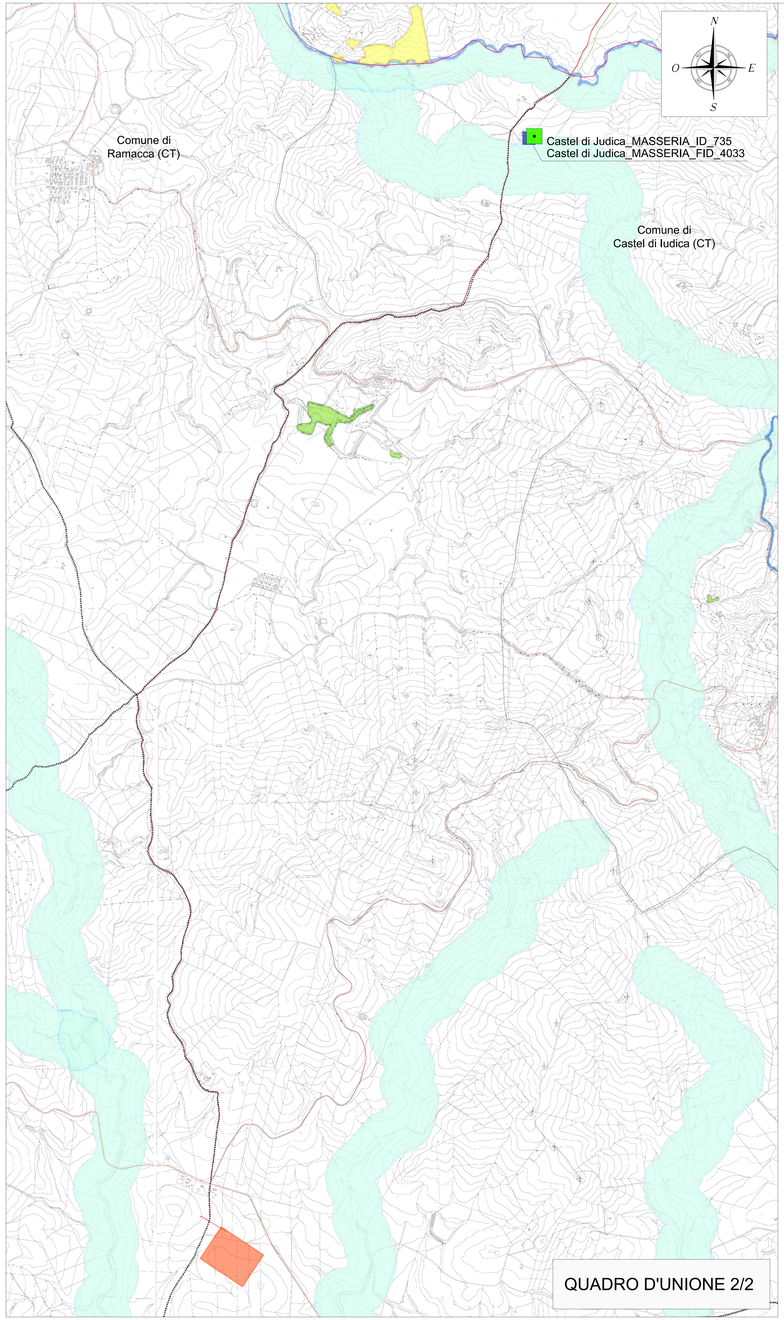

Decreto Legislativo 22 gennaio 2004, n. 42 / Codice dei beni culturali e del paesaggio, ai sensi dell'articolo 10 della legge 6 luglio 2002, n. 137

Aree tutelate dal D.Lgs. 42/04 per la provincia di Enna

Beni paesaggistici D.Lgs. 42/04 per la provincia di Enna
Aree tutelate negli ambiti non coperti da piano paesaggistico vigente

Aree tutelate dal D.Lgs. 42/04 per la provincia di Catania

Art. 142 Aree tutelate per legge

a) i territori costieri compresi in una fascia della profondità di 300 metri dalla linea di battigia, anche per i territori elevati sul mare;

b) i territori contermini ai laghi compresi in una fascia della profondità di 300 metri dalla linea di battigia, anche per i territori elevati sui laghi;

c) i fiumi, i torrenti, i corsi d'acqua iscritti negli elenchi previsti dal testo unico delle disposizioni di legge sulle acque ed impianti elettrici, approvato con regio decreto 11 dicembre 1933, n. 1775, e le relative sponde o piedi degli argini

d) le montagne per la parte eccedente 1.600 metri sul livello del mare per la catena alpina e 1.200 metri sul livello del mare per la catena appenninica e per le isole;

e) i ghiacciai e i circhi glaciali;

f) i parchi e le riserve nazionali o regionali, nonché i territori di protezione esterna dei parchi;

g) i territori coperti da foreste e da boschi, ancorché percorsi o danneggiati dal fuoco, e quelli sottoposti a vincolo di rimboschimento, come definiti dall'articolo 2, commi 2 e 6, del decreto legislativo 18 maggio 2001, n. 227;

Aree boscate

Aree percorse dal fuoco dall'anno 2007 a 2021

h) le aree assegnate alle università agrarie e le zone gravate da usi civici;

i) le zone umide incluse nell'elenco previsto dal decreto del Presidente della Repubblica 13 marzo 1976, n. 448;

l) i vulcani;

m) le zone di interesse archeologico

Art. 10 Aree tutelate per legge

Vincoli Archeologici art.10 D.lgs. 42/04

Art. 134 Aree tutelate per legge

Aree tutelate - art.134, lett. c, D.lgs. 42/04

Art. 136 Aree tutelate per legge

Aree tutelate - art.136, D.lgs.42/04

Paesaggi locali

Paesaggi locali

Nota: in legenda i testi in grigio indicano che il sito o/o il bene in questione non è presente all'interno dell'Area
Fonte dati: https://www.sitr.regione.sicilia.it/

NOTA

PPR relativo alla **Provincia di Enna** è attualmente in **fase di istruttoria** pertanto i documenti tecnici consultabili non sono presenti sui portali istituzionali.

LEGENDA

- Confini provinciali
- Confini comunali
- Area Impianto
- Cabina di Centrale
- Mitigazione
- Cavidotto Interrato AT
- Cavidotto Interrato MT
- Cabina Utente per la consegna
- Futura SE Terna
- Autostrada
- Strade statali e provinciali
- Impianti ferroviari

QUADRO D'UNIONE 1/2



QUADRO D'UNIONE 2/2

Analisi del paesaggio dell'area di impianto

Il progetto prevede l'ubicazione dell'impianto agrivoltaico nel Comune di Agira facente parte del Libero Consorzio Comunale di Enna. L'area urbanizzata più vicina all'area di impianto si trova a 8 km di distanza ed è costituita dalle aree appartenenti all'abitato di Regalbuto. Il centro abitato di Agira dista, dall'area di impianto, circa 9,9 km. L'area d'interesse si trova collocata in un'area collinare. La stessa ricade a ovest dal centro abitato di Catenanuova, a nord del Fiume Dittaino, a sud-est dalla Riserva Naturale Orientata Vallone di Piano della Corte e a sud della Diga Sciaguana. L'area di impianto è accessibile da strade vicinali a cui si accede a Nord dalla Strada Provinciale 59 e, a sud, dalla Strada Statale 192.

Di seguito si riportano alcuni scatti fotografici significativi, effettuati dai punti ove è prevista finalizzazione dei moduli fotovoltaici, atti a rappresentare lo stato dei luoghi.

Punto di scatto 1

Punto di scatto 2

Punto di scatto 3

Punto di scatto 4

Punto di scatto 5

Punto di scatto 6

Localizzazione geografica impianto

WGS84 ; LAT: 37°34'24.42"N LONG: 14°35'57.88"E

LEGENDA BENI

Vincoli in Rete:
- Vincoli in Rete Archeologici
- Vincoli in Rete Architettonici
- Vincoli in Rete Parchi e Giardini

Piano Territoriale Provinciale - Provincia di Enna
- Regia Trazzera

Piano Paesaggistico della Provincia di Catania
Componenti del paesaggio
- Regia Trazzera
- Ferrovia Storica

Beni isolati
- A1 - Forti
- A2 - Bastioni, castelli, fortificazioni, rivellini
- A3 - Caserme, carceri, caserme, depositi di polveri, fortini, polveriere, stazioni dei carabinieri, dogane
- B1 - Abbazie, badie, collegi, conventi, eremi, monasteri, santuari
- B2 - Cappelle, chiese
- B3 - Cimiteri, ossari
- B4 - Edicole, copi, croci, monumenti celebrativi
- C1 - Casine, casini, palazzetti, palazzotti, palazzine, palazzi, ville, villette, villini
- C2 - Pagliai, grotte abitate, ricoveri, rifugi
- D1 - **Aziende, bagli, casali, case ,corti, fattorie, fondi, case, masserie, robbe**
- D2 - Case coloniche, dammusi, depositi frumentari, magazzini, stalle
- D3 - Cantine, oleifici, palmenti, stabilimenti enologici, trappeti
- D4 - Mulini
- D5 - Abbeveratoi, acque, cisterne, fontane, fonti, gebbie, macchine idriche, noria o serie, pozzi, serbatoi, vasche
- D6 - Cave, miniere, solfare
- D9 - Calcare, fornaci, torri, stazioni
- D10 - Acciaierie, cantieri navali, cartiere, centrali (elettriche, elettrotermiche), concerie, distillerie, fabbriche, manifatture tabacchi, officine, pastifici, polverifici, seghierie, sughereficio, vetrerie, stabilimenti
- E1 - Cancellati, porti, scali portuali
- E3 - Bagni e stabilimenti termali, terme
- E4 - Alberghi, colonie marine, foresteri, locande, osterie, rifugi, ristoranti, taverne
- E5 - Asili dei poveri, case di convalescenza, gasometri, ostilità (agrari, zootecnici), lazzaretti, macelli, manicomi, orfanotrofi, ospedali, ospizi, osservatori, radio telegrafi, ricoveri, sanatori, scuole, telegrafi, stazioni ippiche
- E6 - Fanali, fari, fanfaretrene, lanterne, lanternini, semafori
- E7 - Stazioni, casselli ferroviari, case cantoniere
- E8 - Ponti, gallerie
- E9 - Villaggio residenziale, borgo rurale

Geoportale S.I.T.R.
- Siti archeologici

Geoportale S.I.T.R.
Beni isolati

Abbazia	**Abbeveratoio**	Acciaieria	Acqua	Aeroporto	Albergo
Asilo	Azienda	Badia	Baglio	Bagni	Bastione
Caltaro	Cantiere	Cantina	Capitaneria	Cappella	Carcere
Carceri	Carrucione	Cartiera	Casa	Casale	Case
Caserma	Casina	Casino	Castello	Catacombe	Cava
Cava	Centrale	Chiesa	Cimitero	Cisterna	Collegio
Colonia	Conceria	Concerie	Convento	Cortile	Dammusi
Dammuso	Deposito	Distilleria	Eremo	Fabbrica	Faraglie
Faro	Faro - Lanterna	Fattoria	Fondaco	Fonderia	Fondo
Fontana	Fonte	Fornace	Fornaci	Forno	Fortificazioni
Fortino	Frumentario	Gasena	Gasometro	Gebbia	Istituto
Lanterna	Lanternino	Lazzaretto	Locanda	Macchina	Macello
Magazzini	Magazzino	Manicomio	Manifattura	**Masseria**	Miniera
Miniera	Monastero	Mulini	Mulino	Noria	Officina
Oleificio	Orfanotrofio	Ospedale	Ospizio	Ossario	Osservatorio
Osteria	Palazzetto	Palazzetti	Palazzina	Palazzo	Palmenti
Palmento	Pastificio	Polveriera	Polverificio	Porto	Pozzi
Pozzo	Radio - Telegrafo	Ricovero	Rifugio	Ristorante	Rivellino
Sanatorio	Santuario	Santuario e gro	Scalo	Scuola	Scuole
Segheria	Semaforo	Seminario	Serio	Serie	Serbatoio
Solfara	Solfare	Stabilimento	Stalla	Stalle	Stazione
Stazione	Sughereficio	Taverna	Telegrafo	Terme	Torrenza
Torre	Trappeto	Vasca	Vetreria	Villa	Villetta
Villino					

REGIONE SICILIA

Libero Consorzio Comunale di Enna

COMUNE DI AGIRA

REV.	DESCRIZIONE	DATA	REDATTO	CONTROL.	APPROV.
01	EMISSIONE PER ENTI ESTERNI	11/04/22	FALLA N. D'ARIA N.	DMBARDO' A.	MORO A.
00	EMISSIONE PER COMMENTI	10/04/22	FALLA N. D'ARIA N.	DMBARDO' A.	MORO A.

Committente:

DS ITALIA 7 S.r.l.

Sede legale in Via del Plebiscito, 112, 00186, Roma
Partita Iva: 16357141002 — PEC: amministrazione@pec.it

Consulenza Progettazione:

Antex group

Via Jonica, 16 - Loc. Belvedere - 96100 Siracusa (SR) Tel.: 0931.1663409
web: www.ingegneria-it.net e-mail: info@ingegneria-it.net

Progetto:

IMPIANTO AGRIVOLTAICO "AGIRA"

Titolo:

ANALISI DEL PAESAGGIO – Planimetria di dettaglio della presenza degli elementi costitutivi del paesaggio

Progettista/Resp. Tecnico:

Dott. Ing. Antonino Sgroppello
Ordine degli Ingegneri della Provincia di Catania
n° 2168
ANTONINO SGROPELLO
19.05.2023
15:30:40
GMT+01:00

Scala: 1:10.000

Nome DR_PFLE: C210325-VA-EA-03-0

Allegato: 1/1

F.to: A0+

Livello: DEFINITIVO

Il presente documento è di proprietà della ANTEX GROUP srl.
E' vietata la comunicazione a terzi o la riproduzione senza il preventivo permesso scritto della suddetta.
Le quotate lanite / quote sono in form di ragg.