L E G E N D A 1	
Descrizione	Quantità
Potenza Totale in kWp	60.152,88
Modulo da 530W (Modello JAM72S30 530/MR) della JA SOLAR	113.496
Inverter di stringa (modello SUN2000-185KTL-H1) della HUAWEI	266
Tracker SOLTEC (2x12, 2x24, 2x36 moduli)	1.124

Legenda 2:

- Area di impianto
- Cavidotto Esterno
- Area SSE utente
- Consegna AT
SSE TERNA esistente denom. "Camerelle"

VINCOLI IDROGEOLOGICI

I	N.T.A. (art.7.1.4 - art.4.06.5 - 4.07.2 - 7.06)
II	N.T.A. (art.7.1.4 - art.4.06.5 - 4.07.2 - 7.06)
III	rif. dettaglio: TAVV. 15-16-25-26
IV	N.T.A.(art.4.06.5 - 4,07.2 - 7.06)
V-1	N.T.A.(art.4.06.5 - 4.07.2 - 7.06)
V-2	N.T.A.(art.4.06.5 - 7.03 - 4.07.2 - 7.06)
VI-1	N.T.A.(art.4.06.4 - 7.05 - 4.07.2 - 7.06)
VI-2	N.T.A.(art. 4.06.5 - 7.05 - 4.07.2 - 7.06)
	LIMITE TERRITORIO COMUNALE

IMPIANTO : Vincolo idrogeologico

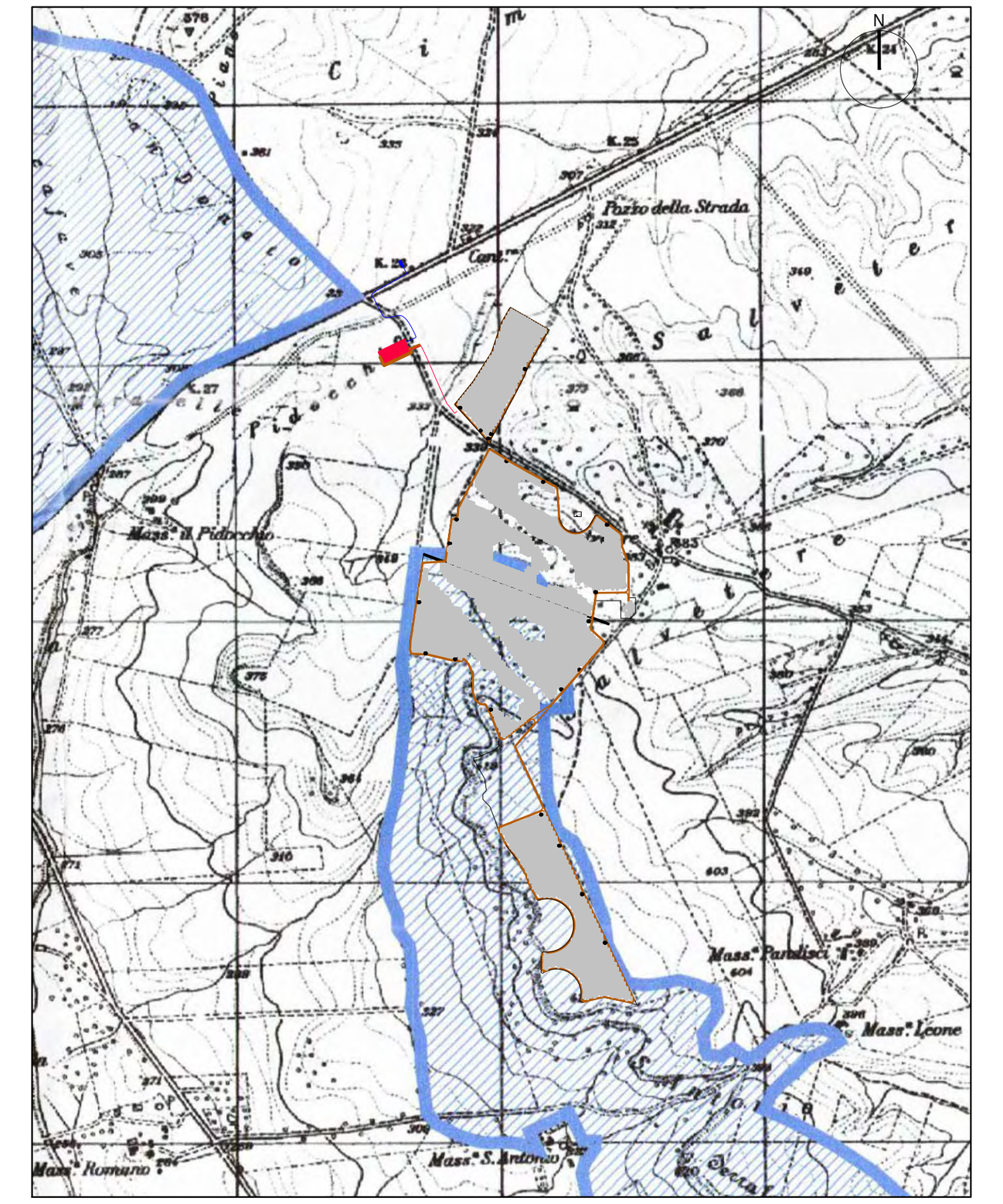

Tav. 14b - ATD Vincoli idrogeologici

Piano Urbanistico Generale (P.U.G.) L.R. 27/07/2001 n. 20 - Recepimento determinazioni di adeguamento assunte nella C.di S. indetta ai sensi dell'art. 11 comma 9 L.R. 20/2001. Controllo di compatibilità con Deliberazione della Giunta Regionale n. 1043 del 25/06/2008 (in BURP n. 118 del 23-07-2008) - scala 1:20.000

Legenda 2:

- Area di impianto
- Cavidotto Esterno
- Area SSE utente
- Consegna AT
SSE TERNA esistente denom. "Camerelle"

SISTEMA DELLA STRATIFICAZIONE STORICA DELL'INSEDIAMENTO

- SEGNALAZIONE ARCHEOLOGICA
- SEGNALAZIONE ARCHEOLOGICA (età dauna, romana, medievale)
- SEGNALAZIONE ARCHEOLOGICA (età neolitica)
- VINCOLO ARCHITETTONICO
- VINCOLO ARCHEOLOGICO
- TRATTURO (VINCOLO ARCHEOLOGICO)
- AREA ANNESSA TRATTURI

IMPIANTO E PERCORSO DEL CAVIDOTTO ATTRAVERSO IL COMUNE DI ASCOLI SATRIANO: Prossimità Masseria, Segnalazioni archeologiche e
Attraversamento del tratturo

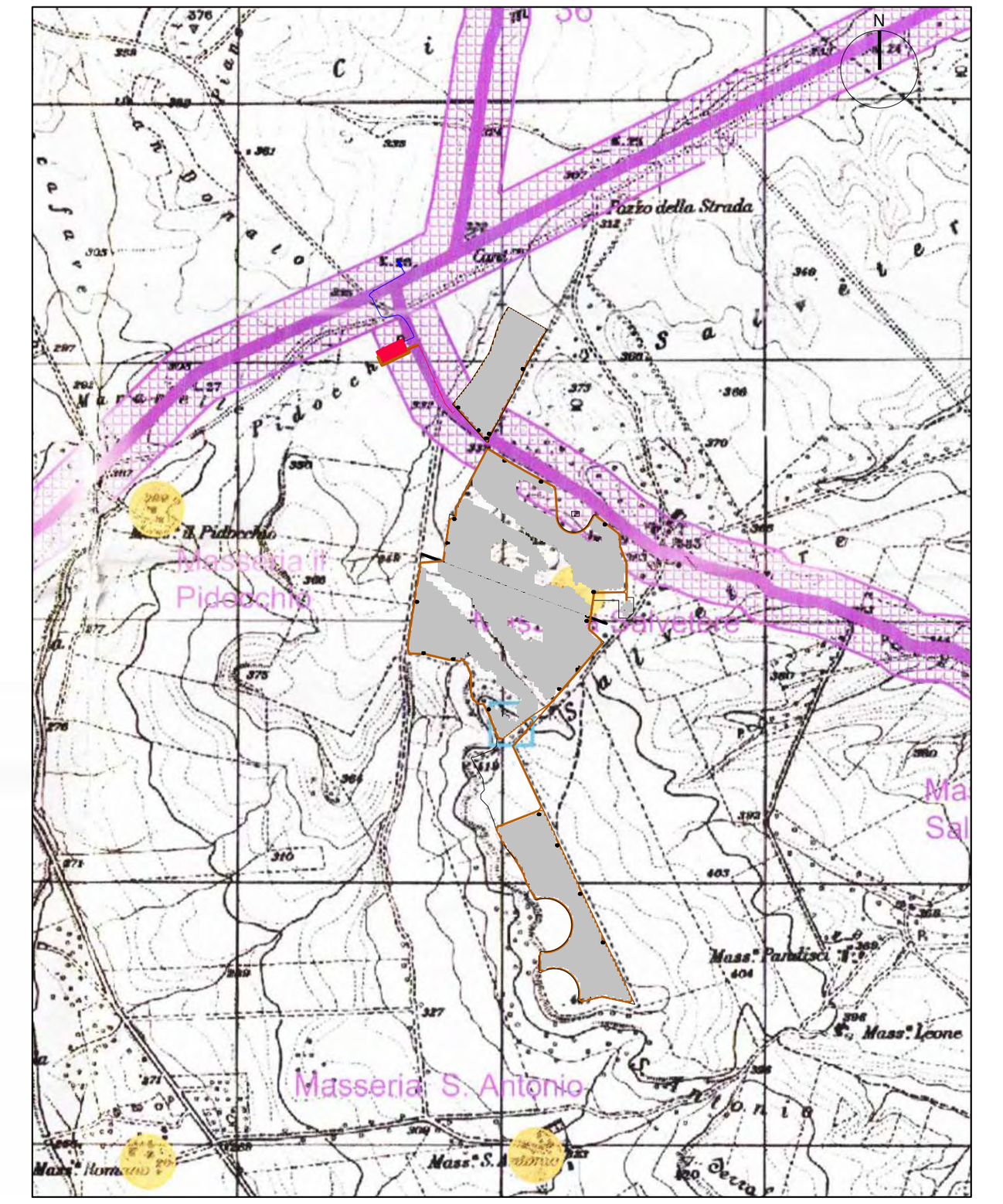

Tav. 14c bis - ATD Vincoli e segnalazioni archeologiche ed architettoniche

Piano Urbanistico Generale (P.U.G.) L.R. 27/07/2001 n. 20 - Recepimento determinazioni di adeguamento assunte nella C.di S. indetta ai sensi dell'art. 11 comma 9 L.R. 20/2001. Controllo di compatibilità con Deliberazione della Giunta Regionale n. 1043 del 25/06/2008 (in BURP n. 118 del 23-07-2008) - scala 1:20.000

Legenda 2:

- Area di impianto
- Cavidotto Esterno
- Area SSE utente
- Consegna AT
SSE TERNA esistente denom. "Camerelle"

473 - CANALE MARANA LA PIDOCCHIOSA
476 - LAMA - FIUME OFANTO
476 - FIUME OFANTO
509 - CANALE RIO SALSO
526 - FOSSO PAROZZO
527 - ACQUA C/O MASSERIA SAN MERCURIO
529 - ACQUA C/O MASSERIA FLAMIA
530 - CANALE MARANA CAPACCIOTTI
532 - LAMA (C/O POSTA CARAMELLE)

AREA ANNESSA

IMPIANTO E PERCORSO DEL CAVIDOTTO ATTRAVERSO IL COMUNE DI ASCOLI SATRIANO:
Attraversamento reticoli fluviali ed
aree annesse

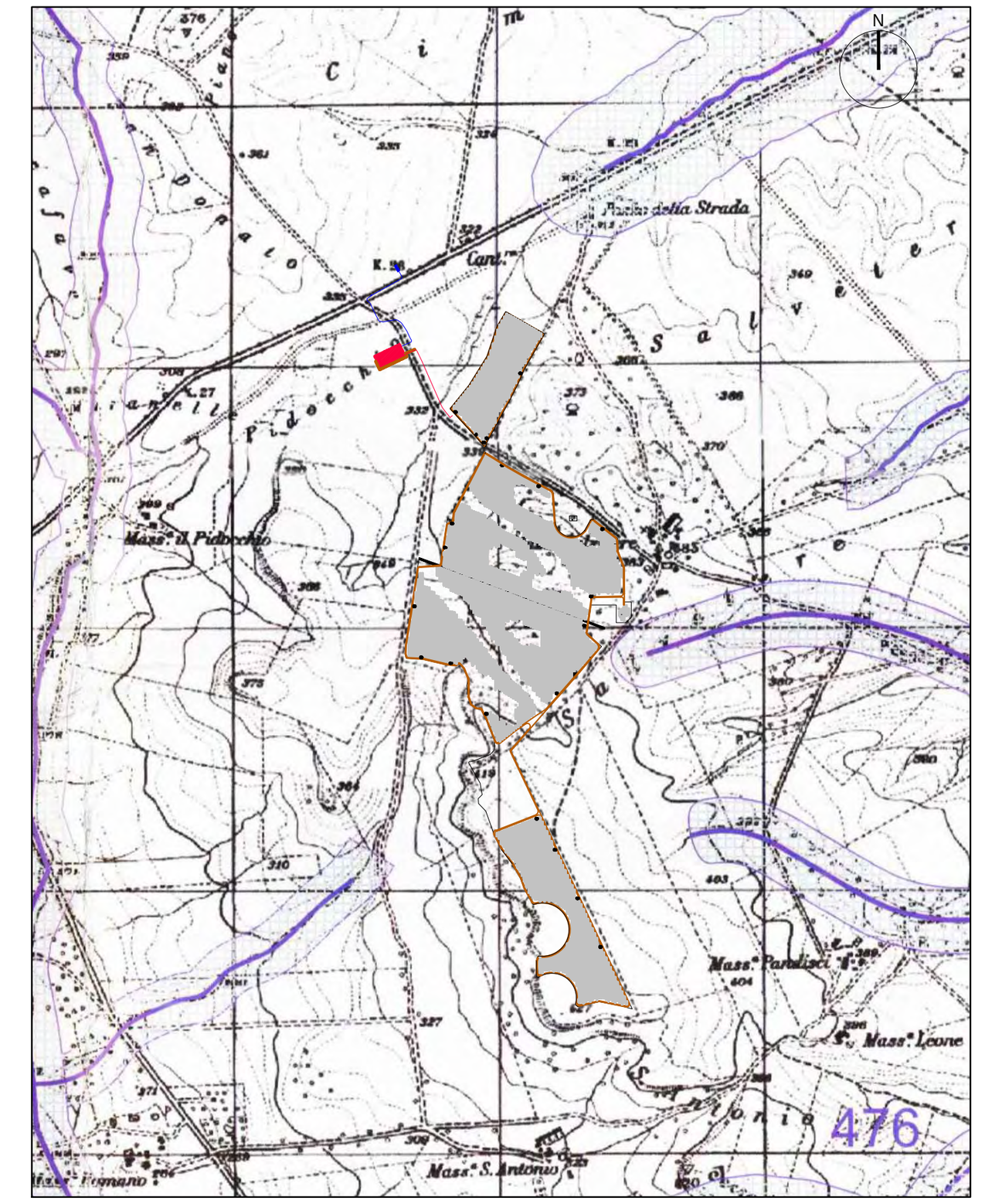

Tav. 14d bis - ATD Idrologia superficiale

Piano Urbanistico Generale (P.U.G.) L.R. 27/07/2001 n. 20 - Recepimento determinazioni di adeguamento assunte nella C.di S. indetta ai sensi dell'art. 11 comma 9 L.R. 20/2001. Controllo di compatibilità con Deliberazione della Giunta Regionale n. 1043 del 25/06/2008 (in BURP n. 118 del 23-07-2008) - scala 1:20.000

Legenda 2:

- Area di impianto
- Cavidotto Esterno
- Area SSE utente
- Consegna AT
SSE TERNA esistente denom. "Camerelle"

P.U.T.T. - USI CIVICI

- USI CIVICI

IMPIANTO E PERCORSO DEL CAVIDOTTO
ATTRAVERSO IL COMUNE DI ASCOLI :
nessun vincolo

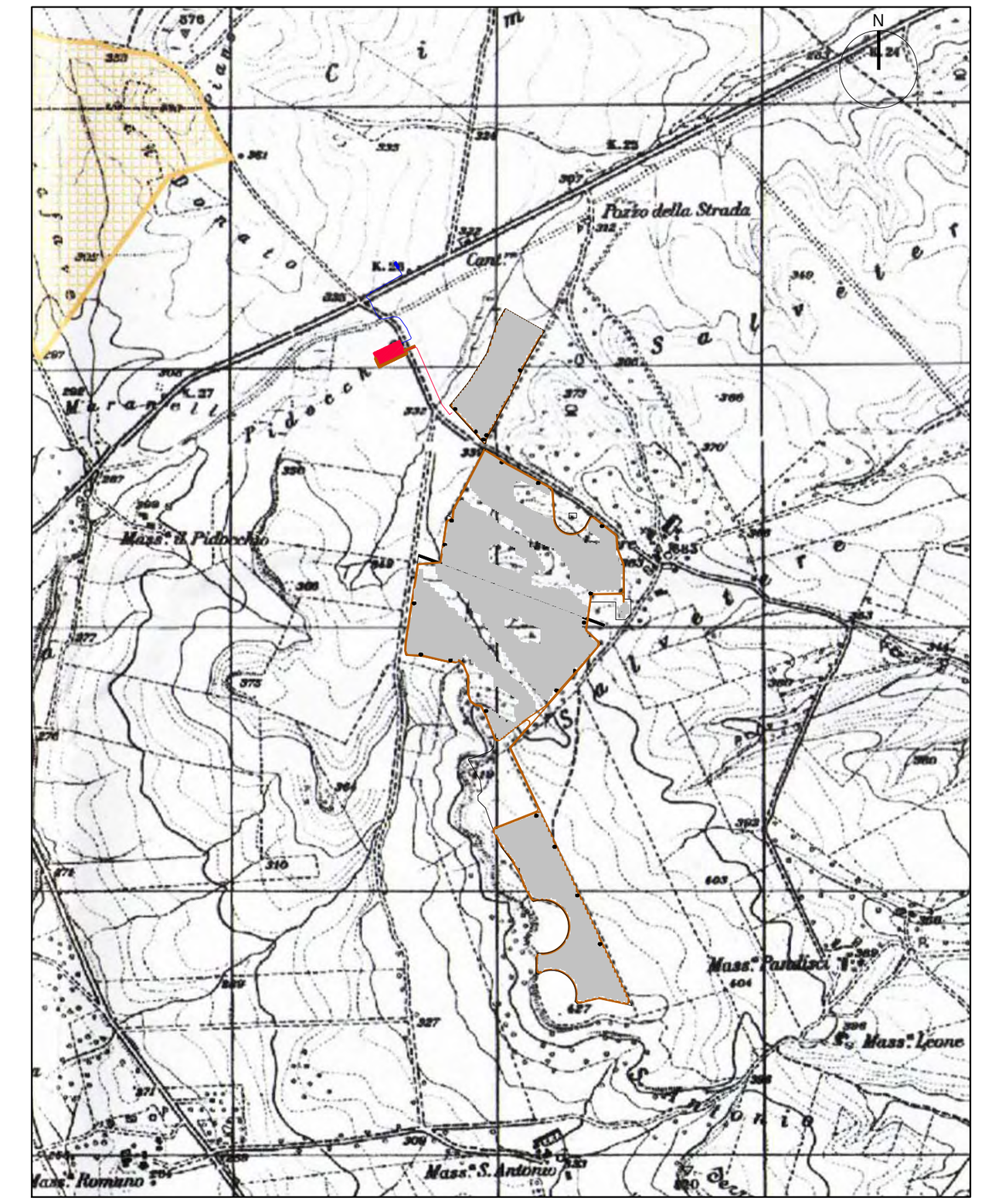

Tav. 14e - ATD Usi civici

Piano Urbanistico Generale (P.U.G.) L.R. 27/07/2001 n. 20 - Recepimento determinazioni di adeguamento assunte nella C.di S. indetta ai sensi dell'art. 11 comma 9 L.R. 20/2001. Controllo di compatibilità con Deliberazione della Giunta Regionale n. 1043 del 25/06/2008 (in BURP n. 118 del 23-07-2008) - scala 1:20.000

Legenda 2:

- Area di impianto
- Cavidotto Esterno
- Area SSE utente
- Consegna AT
SSE TERNA esistente denom. "Camerelle"

BENI NATURALISTICI

- BOSCHI
- MACCHIE
- AREA ANNESSA
- SIC
- Parco dell'Ofanto - Zona 1
- Parco dell'Ofanto - Zona 2

VINCOLI FAUNISTICI

- Zone a gestione sociale

IMPIANTO E PERCORSO DEL CAVIDOTTO
ATTRAVERSO IL COMUNE DI ASCOLI SATRIANO SU :
Attraversamento macchie ed aree annesse

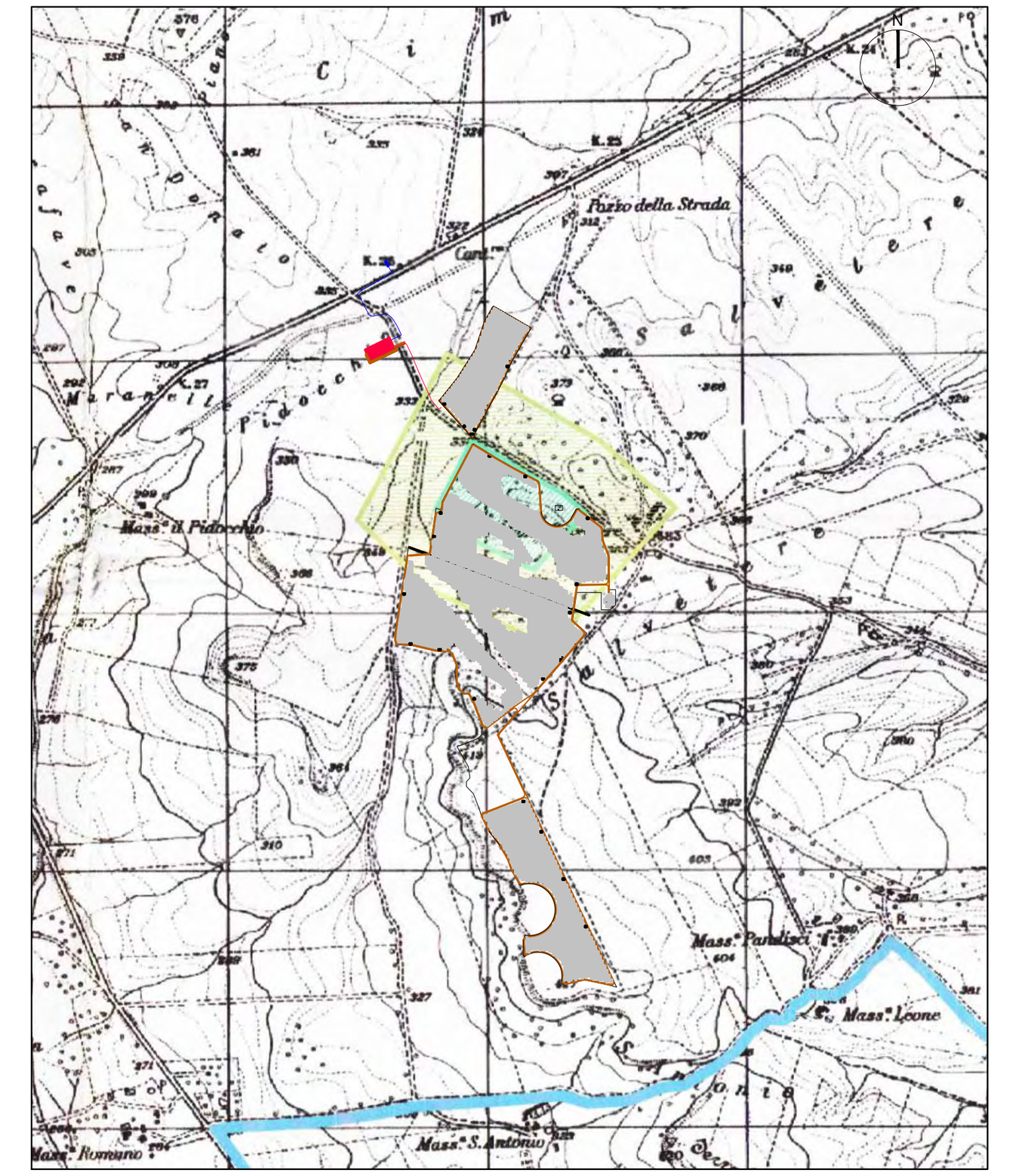

Tav. 14f bis - ATD Vincoli faunistici, boschi, macchie, biotopi

Piano Urbanistico Generale (P.U.G.) L.R. 27/07/2001 n. 20 - Recepimento determinazioni di adeguamento assunte nella C.di S. indetta ai sensi dell'art. 11 comma 9 L.R. 20/2001. Controllo di compatibilità con Deliberazione della Giunta Regionale n. 1043 del 25/06/2008 (in BURP n. 118 del 23-07-2008) - scala 1:20.000

Legenda 2:

- Area di impianto
- Cavidotto Esterno
- Area SSE utente
- Consegna AT
SSE TERNA esistente denom. "Camerelle"

- RETICOLI FLUVIALI
- ARENILI, PIANE E CONCHE ALLUVIONALI
- ZONA UMIDA
- DORSALI DI SPARTIACQUE PRINCIPALI E SECONDARIE
- AREA ANNESSA
- CIGLI DI SCARPATA

IMPIANTO E PERCORSO DEL CAVIDOTTO
ATTRAVERSO IL COMUNE DI ASCOLI SATRIANO:cigli
di scarpata di area annessa

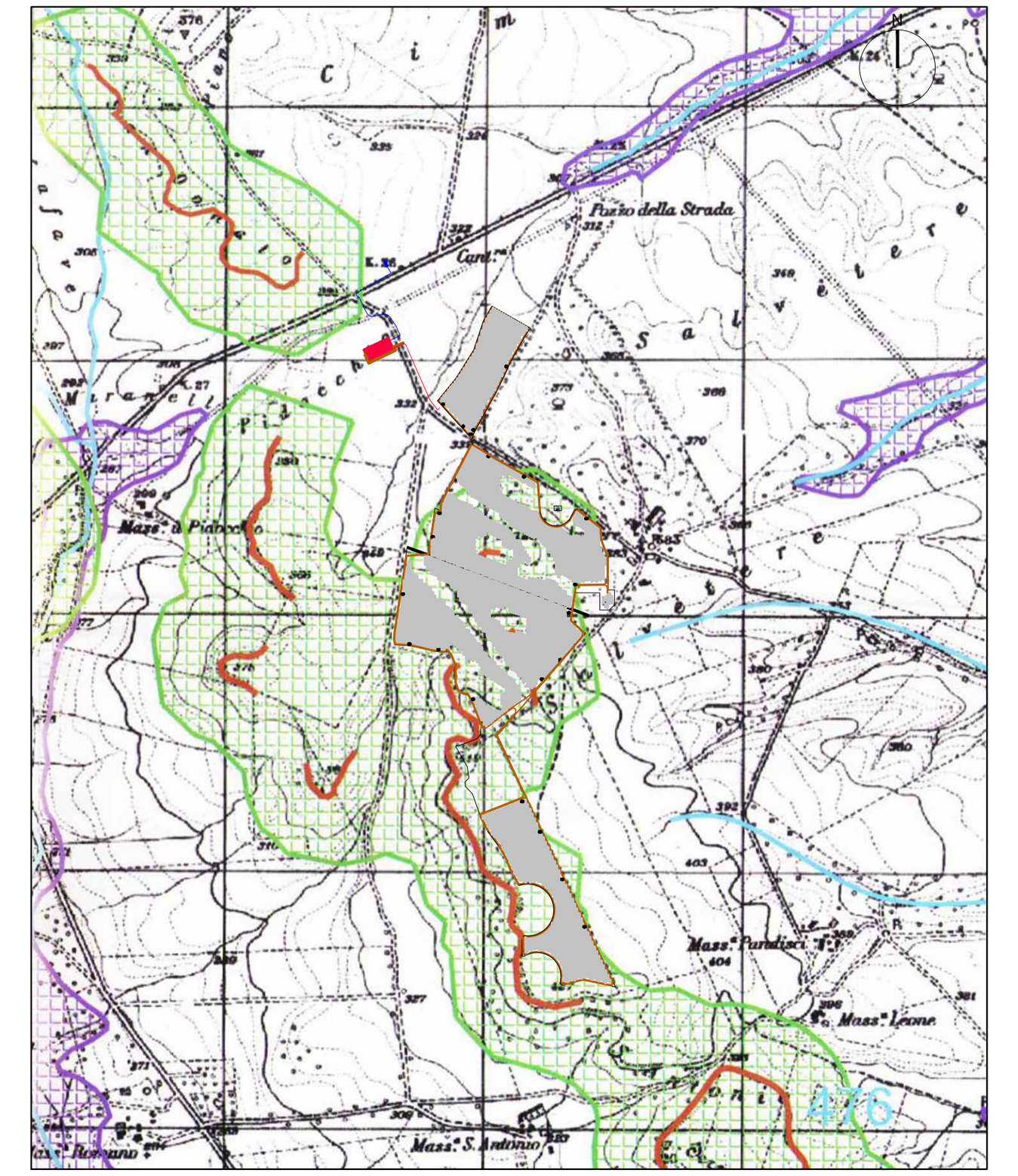

Tav. 14g - ATD Geomorfologia: Reticoli fluviali, arenili e piane alluvionali; cigli e crinali

Piano Urbanistico Generale (P.U.G.) L.R. 27/07/2001 n. 20 - Recepimento determinazioni di adeguamento assunte nella C.di S. indetta ai sensi dell'art. 11 comma 9 L.R. 20/2001. Controllo di compatibilità con Deliberazione della Giunta Regionale n. 1043 del 25/06/2008 (in BURP n. 118 del 23-07-2008) - scala 1:20.000

Legenda 2:

- Area di impianto
- Cavidotto Esterno
- Area SSE utente
- Consegna AT
SSE TERNA esistente denom. "Camerelle"

CLIVOMETRIA

- 0 - 10 %
- 10 - 20 %
- 20 - 30 %
- oltre 30 %
- CIGLI DI SCARPATA

IMPIANTO E PERCORSO DEL CAVIDOTTO
ATTRAVERSO IL COMUNE DI ASCOLI SATRIANO:
cigli di scarpata

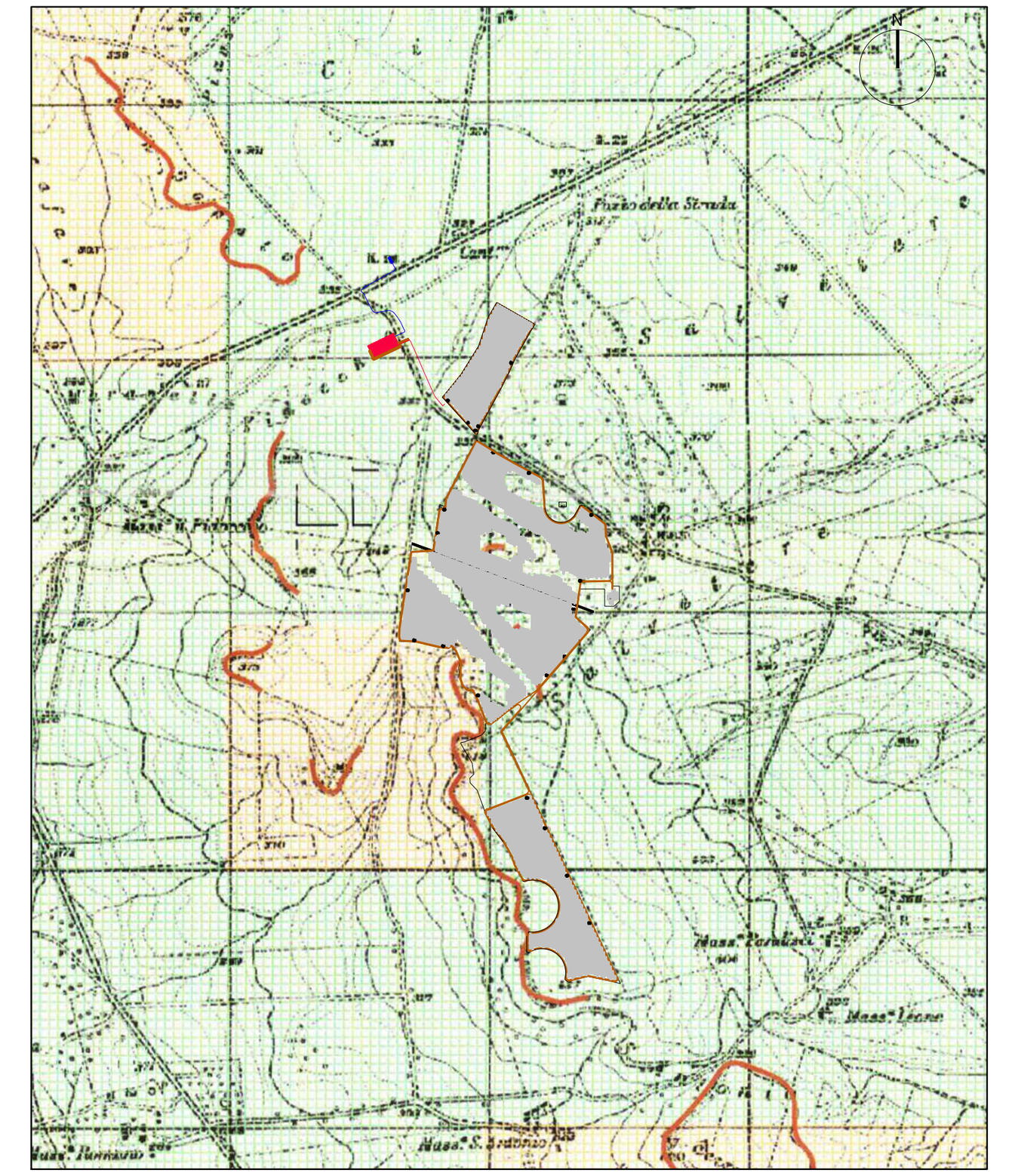

Tav. 14h - ATD Geomorfologia: Cigli e pendenze

Piano Urbanistico Generale (P.U.G.) L.R. 27/07/2001 n. 20 - Recepimento determinazioni di adeguamento assunte nella C.di S. indetta ai sensi dell'art. 11 comma 9 L.R. 20/2001. Controllo di compatibilità con Deliberazione della Giunta Regionale n. 1043 del 25/06/2008 (in BURP n. 118 del 23-07-2008) - scala 1:20.000

Legenda 2:

- Area di impianto
- Cavidotto Esterno
- Area SSE utente
- Consegna AT
SSE TERNA esistente denom. "Camerelle"

GEOMORFOLOGIA

- CIGLI E CRINALI
- AREA ANNESSA

IMPIANTO E PERCORSO DEL CAVIDOTTO ATTRAVERSO IL COMUNE DI ASCOLI SATRIANO: Cigli, crinali e versanti ed aree annesse

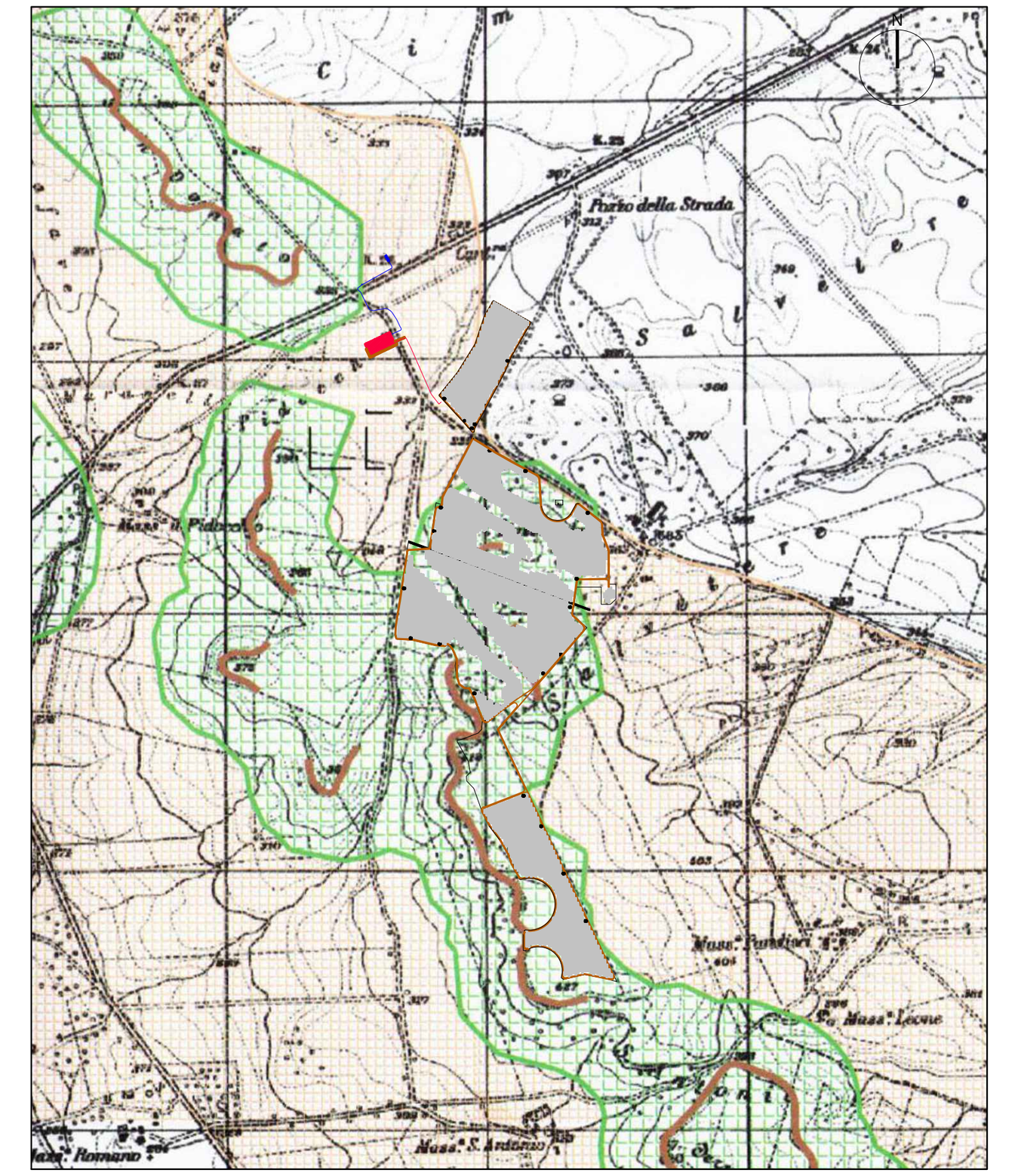

Tav. 14i - ATD Geomorfologia: Versanti significativi

Piano Urbanistico Generale (P.U.G.) L.R. 27/07/2001 n. 20 - Recepimento determinazioni di adeguamento assunte nella C.di S. indetta ai sensi dell'art. 11 comma 9 L.R. 20/2001. Controllo di compatibilità con Deliberazione della Giunta Regionale n. 1043 del 25/06/2008 (in BURP n. 118 del 23-07-2008) - scala 1:20.000

COMUNE DI ASCOLI SATRIANO

Provincia di Foggia

Regione Puglia

Nome Progetto / Projet Name

Impianto Agrovoltaico in sinergia fra valorizzazione agricolo-zootecnica ed energetica nel comune di Ascoli Satriano di Potenza DC 60,152 MW ed AC 59,995 MW Denominazione progetto "SALVETERE".

committente
Solar Century FVGC 3 s.r.l.
Via Caradosso, 9 - 20123 - Milano (MI)
PEC: sc-fvgc3@pec.it
del gruppo Statkraft

Titolo documento /Document title

WHXFHS4_D_014
IE_292_PD_IN_012

Sottotitolo documento /Document subtitle

Serie inquadramento generale
Inquadramento su strumenti urbanistici comunali
PUG ASCOLI SATRIANO

N.	Data Revisione	Descrizione revisione	Preparato	Vagliato	Approvato
02	11/2022	variante agrivoltaico	Ingenium Engineering	Ingenium Engineering	R.L.
01	06/2022	modifica SSE	Ingenium Engineering	Ingenium Engineering	R.L.
00	06/2020	prima emissione	Ingenium Engineering	Ingenium Engineering	R.L.

Consulenza / Advice
SUNNERG

Consulenza / Advice
INGENIUM ENGINEERING SRL
Via Maitani, 3 - 05018 Orvieto (TR)
tel. 0763.530340 fax 0763.530344
e mail: info@ingenium-engineering.com
pec: info@pec.ingenium-engineering.com
www.ingenium-engineering.com
Azienda con sistema di gestione qualità ISO 9001:2015 certificato da Bureau Veritas Italia SpA
cert. n° IT306096

Progettista / Planner
Ing. Massimiliano cecconi
SUNNERG DEVELOPMENT s.r.l.
Via San Pietro all'Orto, 10 - 20121 (MI)
P.IVA 11085630967
PEC sunnergdevelopment@legalmail.it

Documento Numero

Commessa	Origine	Tipo documento	N. Progressivo	Revisione	Fase di progetto

TUTTI I DIRITTI SONO RISERVATI - Questo documento è di proprietà esclusiva del Proponente, che si riserva ogni diritto sullo stesso. Pertanto non può essere copiato, riprodotto, comunicato o divulgato ad altri o usato in qualsiasi maniera, nemmeno per fini sperimentali, senza autorizzazione scritta dell'Autore