











PPTR Approvato

Sistema Informativo Territoriale - Regione Puglia -- 17/11/2021



-  Luoghi panoramici
-  Luoghi panoramici (poligoni)
-  Strade a valenza paesaggistica
-  Strade a valenza paesaggistica (poligoni)
-  Strade panoramiche
-  Strade panoramiche (poligoni)
-  Coni visuali
-  Area impianto
-  Area SSE
-  Tracciato connessione

NTA PPTR Puglia
 Art.67 Individuazione delle componenti delle aree protette e dei siti naturalistici e controllo paesaggistico;
 Art.68 Definizioni dei beni paesaggistici e degli ulteriori contesti di cui alle componenti delle aree protette e dei siti naturalistici;
 Art. 69 Indirizzi per le componenti delle aree protette e dei siti naturalistici;
 Art. 70 Direttive per le componenti delle aree protette e dei siti naturalistici;
 Art. 71 Prescrizioni per i Parchi e le Riserve;
 Art. 72 Misure di salvaguardia e utilizzazione per l'Area di rispetto dei Parchi e delle Riserve regionali.

Ortofoto: riprese AGEA 2019



REGIONE PUGLIA



CITTA' DI BRINDISI

COSTRUZIONE ED ESERCIZIO DI UN IMPIANTO "AGROVOLTAICO" PER PRODUZIONE DI ENERGIA ELETTRICA DA FONTE FOTOVOLTAICA AVENTE POTENZA IN IMMISSIONE PARI A 12,5 MWe POTENZA MODULI PARI A 12,52 MWp CON RELATIVO COLLEGAMENTO ALLA RETE ELETTRICA - IMPIANTO DENOMINATO "BRINDISI TORMARESCA" UBICATO IN AGRO DEL COMUNE DI BRINDISI.

progettato e sviluppato da



Via Gen. Giacinto
 Antonelli n.3
 70043
 Monopoli (BA)



Ing. Emanuele Verdoscia
 Via Villafranca n.42
 73041
 Carmiano (LE)

DATI CATASTALI:
 Brindisi Fg. 171 P.Ila 8,9,10,21,25,532,536,677,681,683,685,687,689



Elaborato	Tecnico
PPTR Vigente componenti valori percettivi	Ing. Emanuele Verdoscia