

REGIONE PUGLIA

Provincia di TARANTO



Comune  
LATERZA



Comune  
CASTELLANETA



**PROGETTO DEFINITIVO PER LA REALIZZAZIONE DI UN IMPIANTO  
EOLICO DENOMINATO "LATERZA 1" COSTITUITO DA  
17 AEROGENERATORI CON POTENZA COMPLESSIVA DI 111,60 MW  
E RELATIVE OPERE DI CONNESSIONE ALLA R.T.N.**

**CATALOGO MOSI**

ELABORATO

**PR14.2**

**PROPONENTE:**

**RINASCITA WIND S.R.L.**  
Contrada Cacapentima snc  
74014 Laterza (TA)  
pec: rinascitawind@pec.it

cod. id.: E-LARIN

**CONSULENTI:**

Dott.ssa Elisabetta NANNI  
Dott. Ing. Rocco CARONE  
Dott. Biol. Fau. Lorenzo GAUDIANO  
Dott. Agr. For. Mario STOMACI  
Dott. Geol. Michele VALERIO

**PROGETTISTI:**



Via Caduti di Nassirya 55  
70124 Bari (BA)  
e-mail: atechsr@libero.it  
pec: atechsr@legalmail.it



STUDIO PM SRL  
Via dell'Artigianato 27 75100 Matera (MT)  
e-mail: paolo.montefinese@pm-studio  
pec: studiopm@mypec.eu

**DIRETTORE TECNICO**

Dott. Ing. Orazio TRICARICO  
Ordine Ingegneri di Bari n. 4985



Dott. Ing. Paolo MONTEFINESE  
Ordine Ingegneri di Matera n. 968



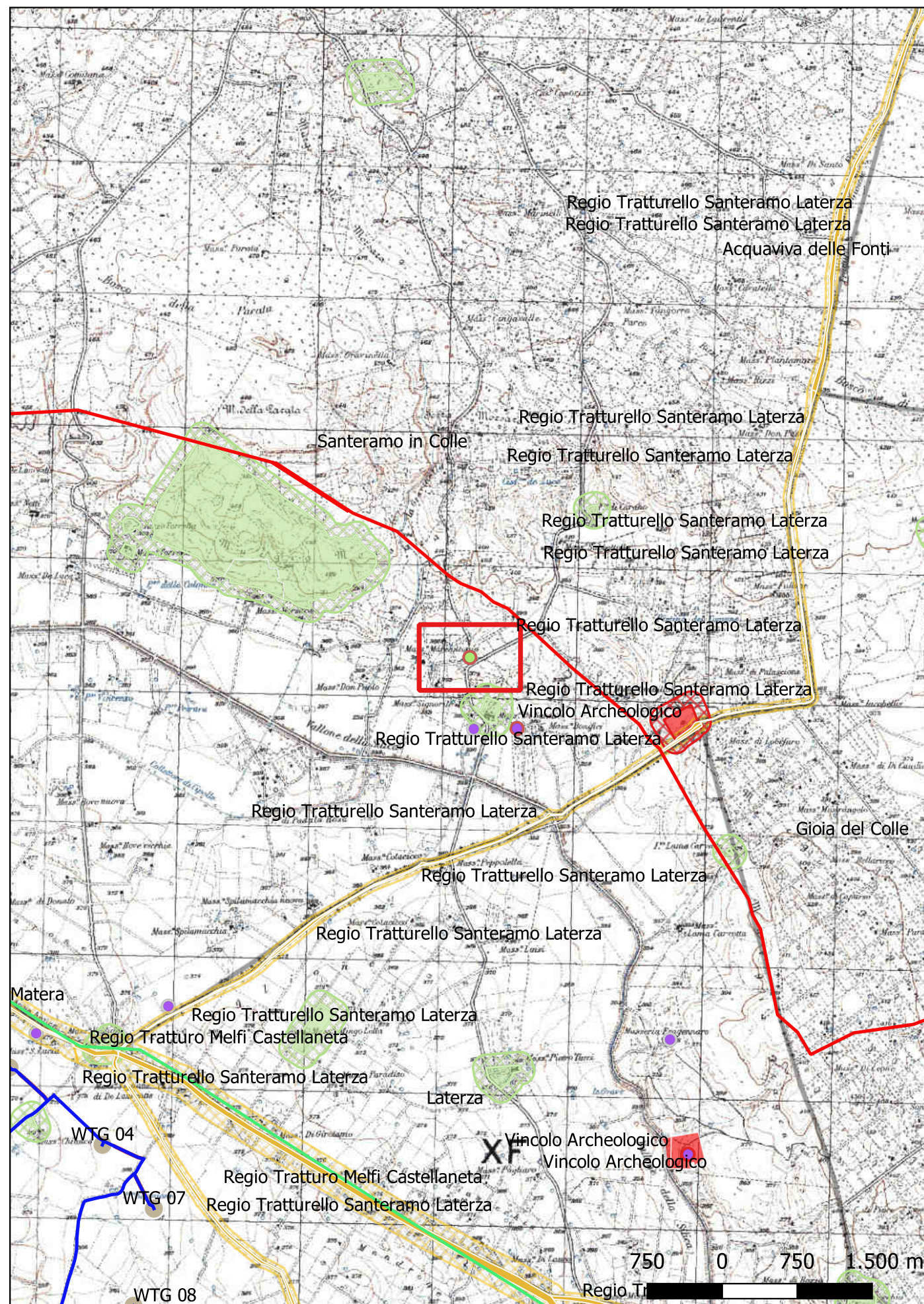
Dott. Ing. Alessandro ANTEZZA  
Ordine Ingegneri di Bari n. 10743



0	APRILE 2023	C.C.	A.A.	O.T.	Progetto definitivo
EM./REV.	DATA	REDATTO	VERIFICATO	APPROVATO	DESCRIZIONE



## Sito 001 - SITO 001 (SN-SUB\_2023\_00065EN\_00010\_001)



**Localizzazione:** Santeramo in Colle (BA) - ,

**Definizione e cronologia:** area di materiale mobile, {area di frammenti fittili}. {Età Romano imperiale},

**Modalità di individuazione:** {dati bibliografici}

**Distanza dall'opera in progetto:** >1000 metri

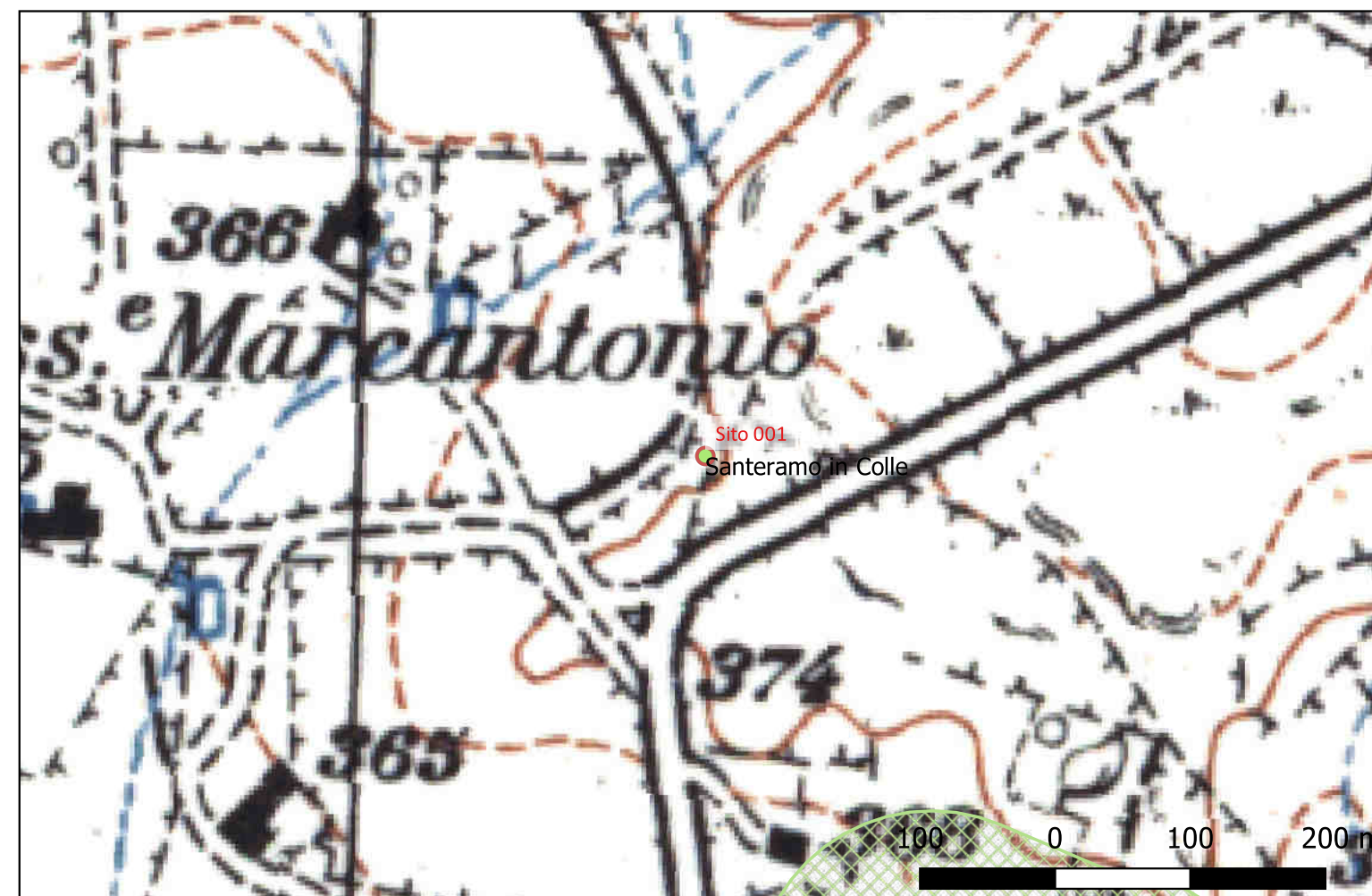
**Potenziale:** potenziale alto

**Rischio relativo:** rischio basso

Area estesa su una superficie di circa 10.000 mq localizzata tra Masseria Bonifici e Masseria Di Santo, caratterizzata dalla presenza di una grande quantità di frammenti di ceramica sigillata gallica, di ceramica comune, di ceramica da fuoco e tegole. Nella stessa area è segnalato il rinvenimento di una tomba a grotticella con corredo e una tomba a tumulo, datata in modo generico ad età preromana, unitamente al materiale in superficie.

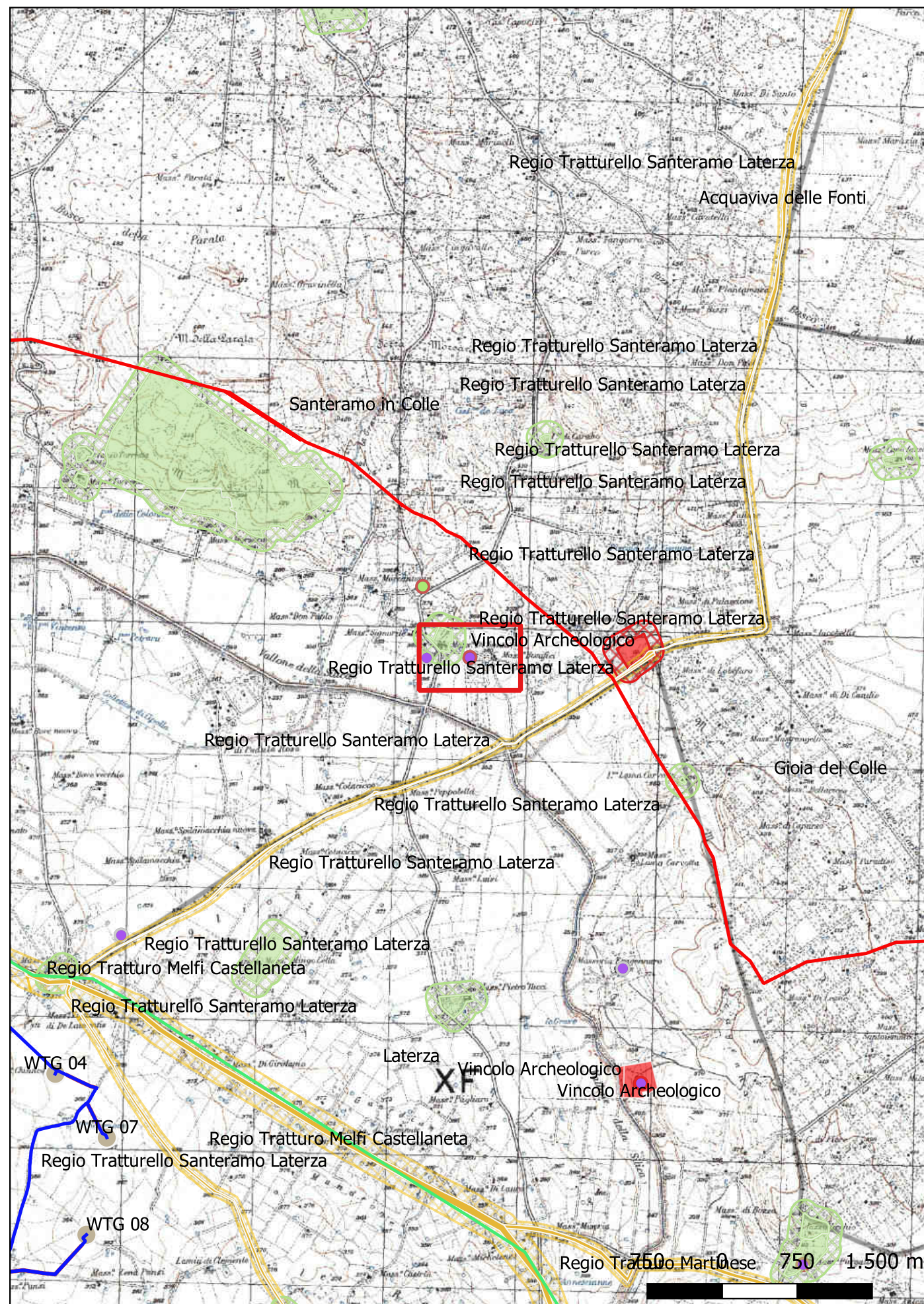
Insiediamenti rurali e strutture agrarie nella Puglia centrale in età romana - 2006/2007 - Mangiardi A.; - pag.: pp. 266-267;

Codice Carta Beni Culturali Regione Puglia BABIS001035.





## Sito 002 - SITO 002 (SN-SUB\_2023\_00065EN\_00010\_002)



**Localizzazione:** Santeramo in Colle (BA) - ,

**Definizione e cronologia:** strutture per il culto, {edificio di culto}. {Età Bassomedievale},

**Modalità di individuazione:** {dati bibliografici}

**Distanza dall'opera in progetto:** >1000 metri

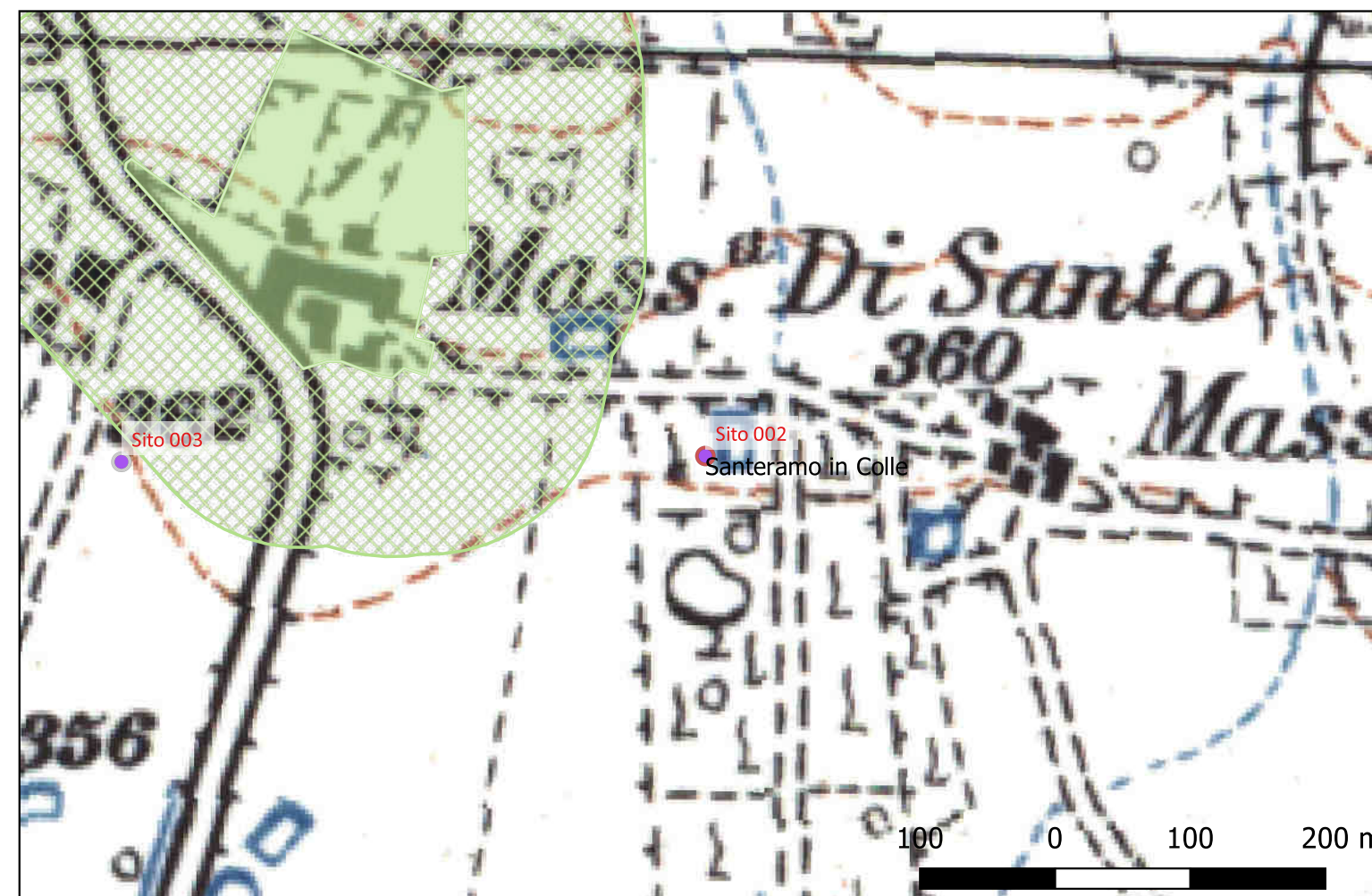
**Potenziale:** potenziale alto

**Rischio relativo:** rischio basso

Chiesa rupestre caratterizzata da una pianta a croce greca inscritta e articolata in tre navate terminanti ciascuna con un'abside semicircolare. Quattro pilastri ripartiscono l'invaso in nove campate. La chiesa è preceduta da un ambiente a pianta rettangolare, interpretato come narteca. In corrispondenza dell'ingresso alla cavità è scolpito un arco a tutto sesto.

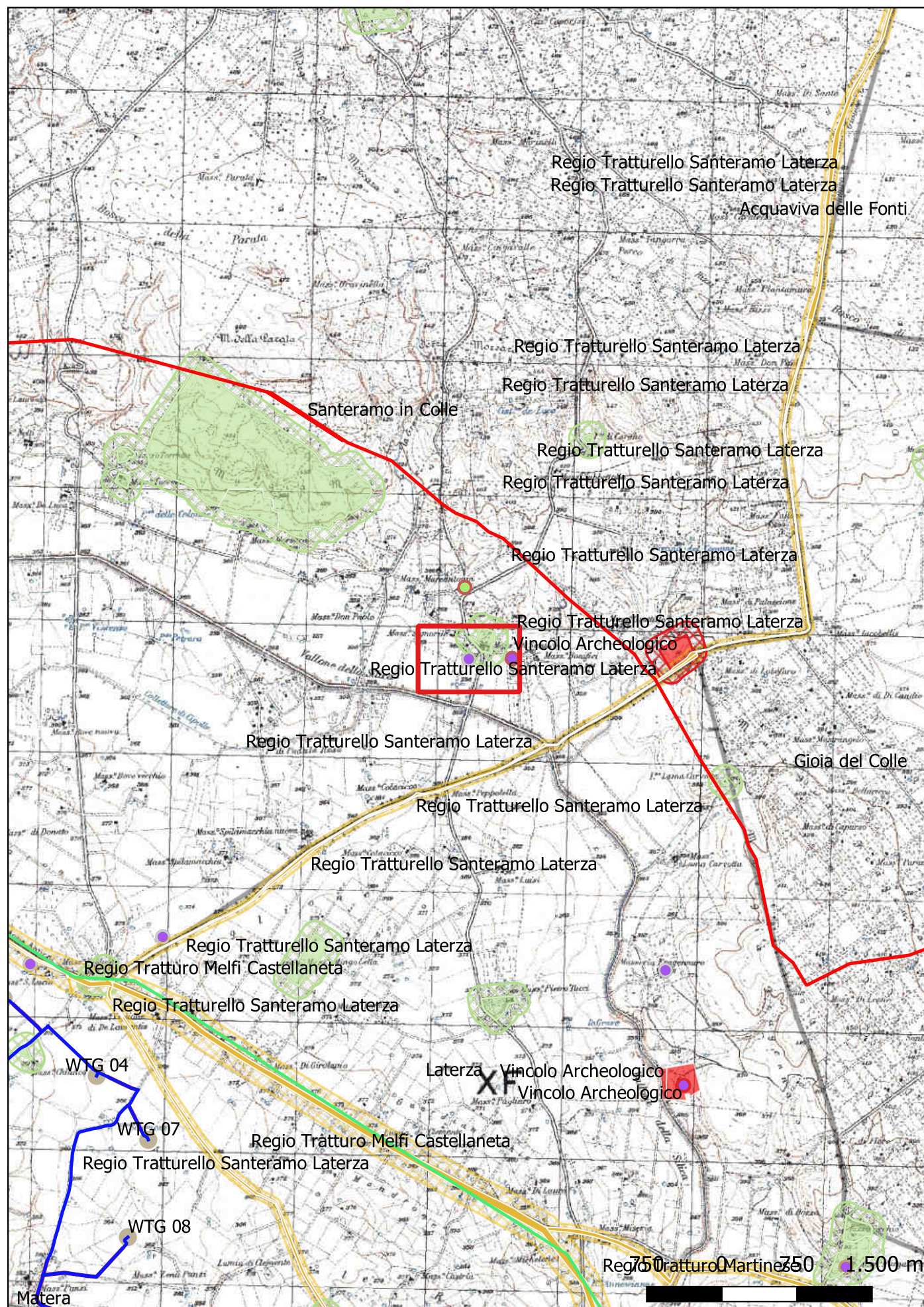
Le chiese rupestri di Puglia e Basilicata - 1998 - Dell'Aquila F., Messina A.; - pag.: 251

Codice Carta Beni Culturali Regione Puglia BABIS001760





## Sito 003 - SITO 003 (SN-SUB\_2023\_00065EN\_00010\_003)



**Localizzazione:** Santeramo in Colle (BA) - ,

**Definizione e cronologia:** insediamento, {}. {Età Arcaica},

**Modalità di individuazione:** {dati bibliografici}

**Distanza dall'opera in progetto:** >1000 metri

**Potenziale:** potenziale non valutabile

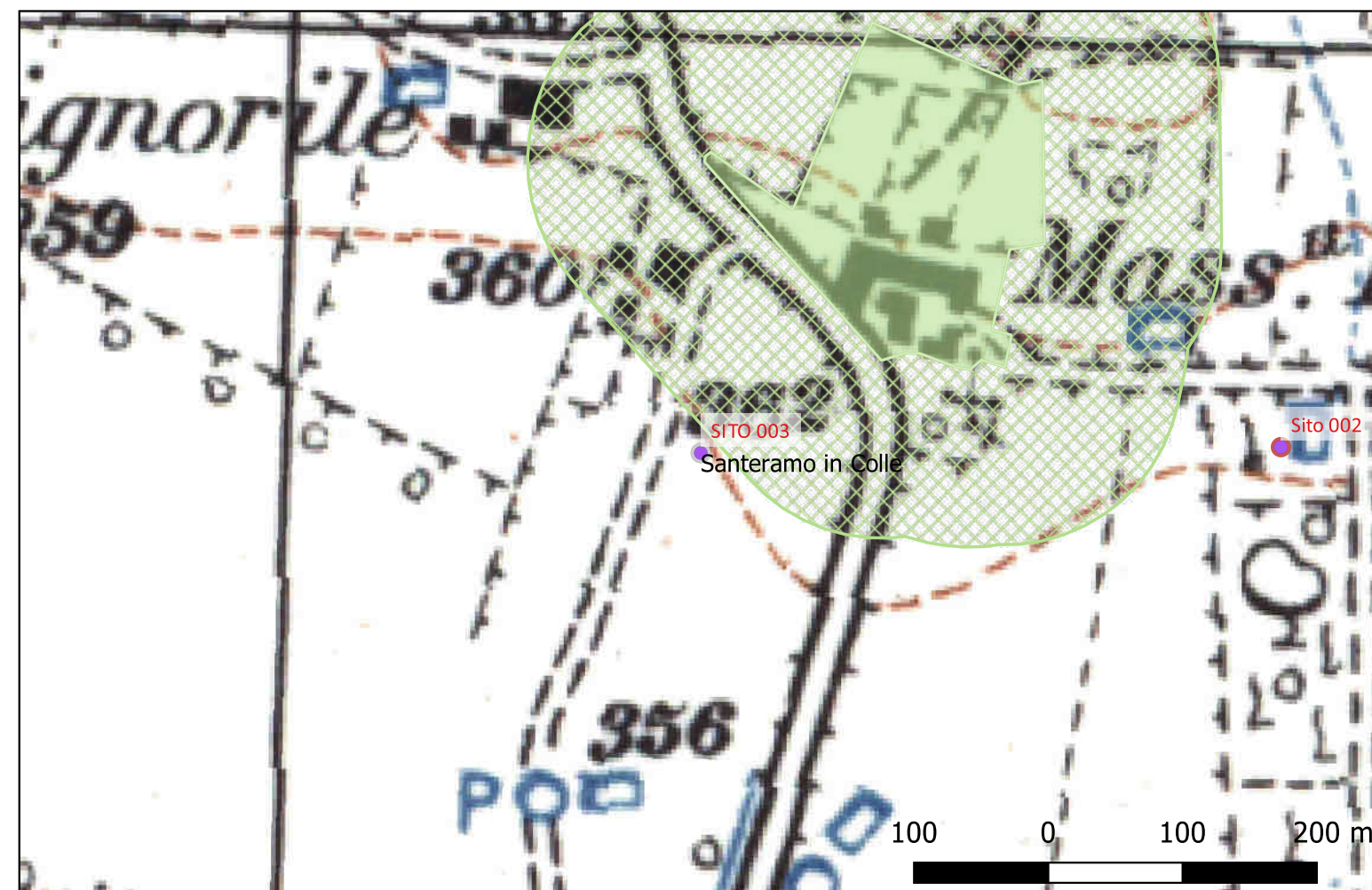
**Rischio relativo:** rischio basso

Riporta Cartapulia: "Insediamento rupestre ipogeo, non meglio specificato nelle caratteristiche iconografiche e funzionali"

Insedimenti rurali e strutture agrarie nella Puglia centrale in età romana - 2006/2007 - Mangiatordi A.; - pag.: 506

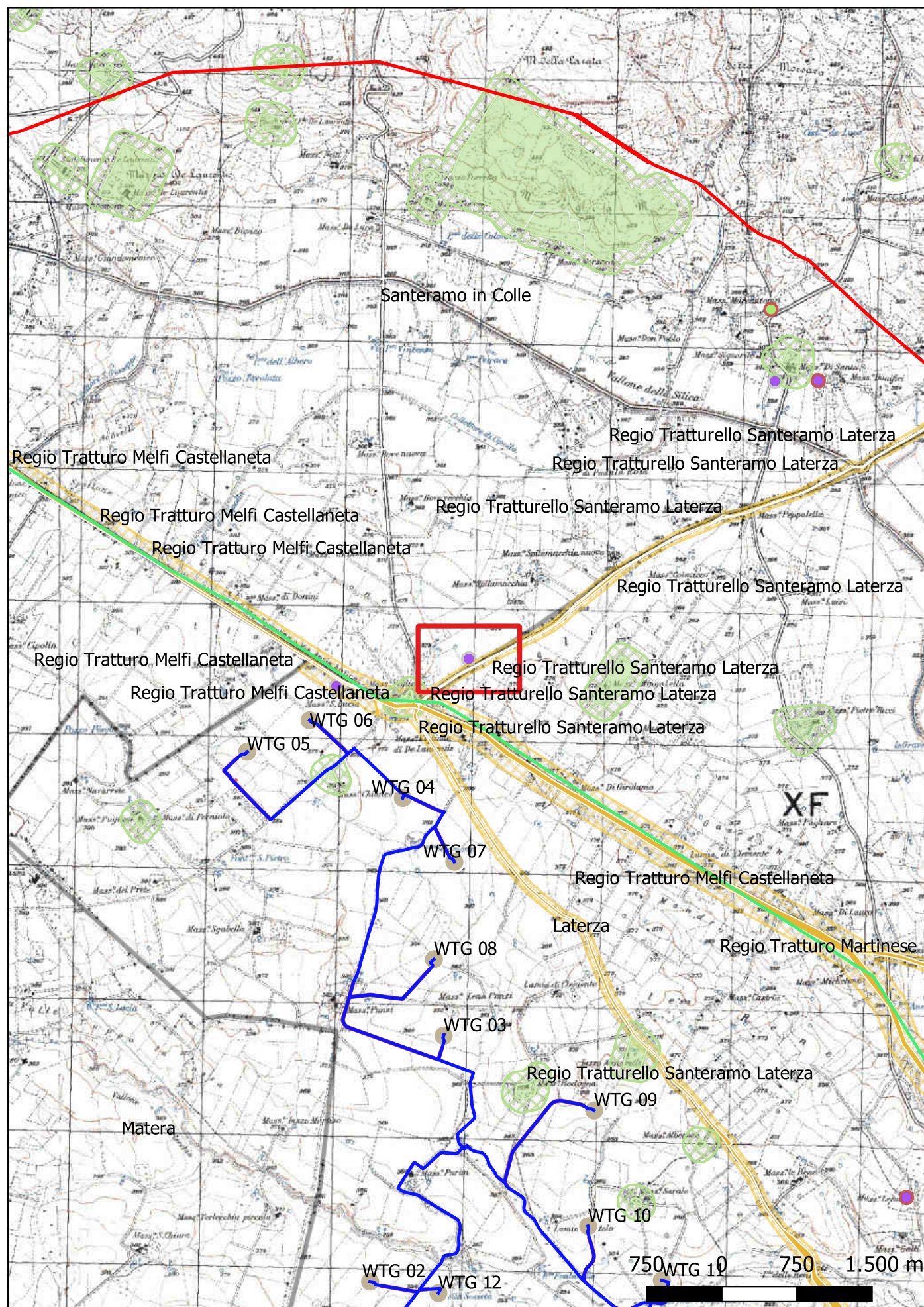
Insedimenti rurali e strutture agrarie nella Puglia centrale in età romana - 2011 - Mangiatordi A.;

Codice Carta Beni Culturali Regione Puglia BABIS001065





# Sito 004 - SITO 005 (SN-SUB\_2023\_00065EN\_00010\_004)



**Localizzazione:** Santeramo in Colle (BA) - Masseria Viglione,

**Definizione e cronologia:** insediamento, {}. {Età Arcaica},

**Modalità di individuazione:** {dati bibliografici}

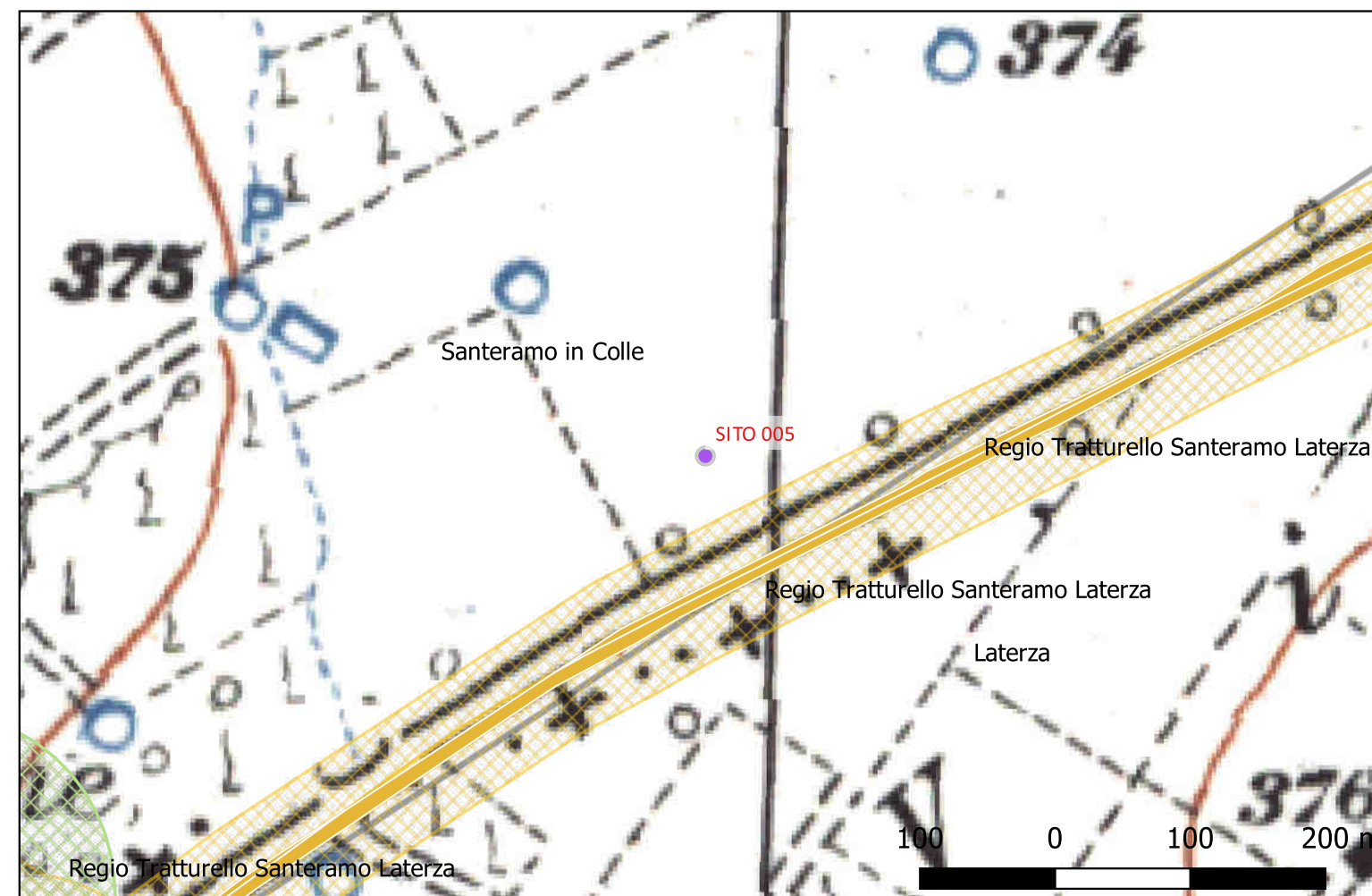
**Distanza dall'opera in progetto:** >1000 metri

**Potenziale:** potenziale non valutabile

**Rischio relativo:** rischio basso

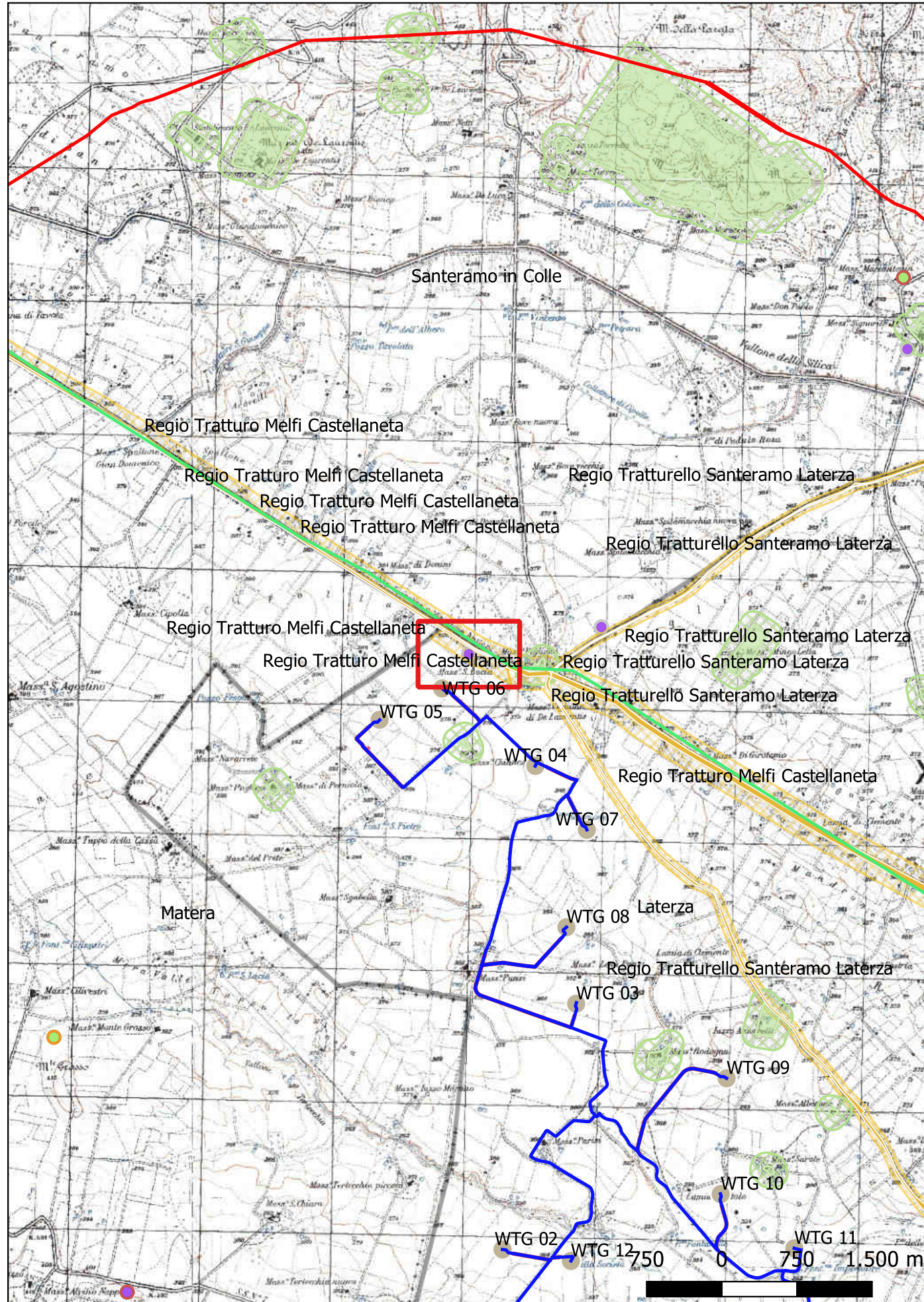
Insedimento

L. Piepoli, Il tratto della via Appia tra Gravina in Puglia e Taranto: primi dati sulle ricognizioni di superficie nei territori di Altamura, Santeramo in Colle e Laterza, Thiasos 6, 2017, pp. 103-119.





# Sito 005 - SITO 005 (SN-SUB\_2023\_00065EN\_00010\_005)



**Localizzazione:** Laterza (TA) - Masseria Santa Lucia,

**Definizione e cronologia:** insediamento, {villaggio}. {non determinabile},

**Modalità di individuazione:** {dati bibliografici}

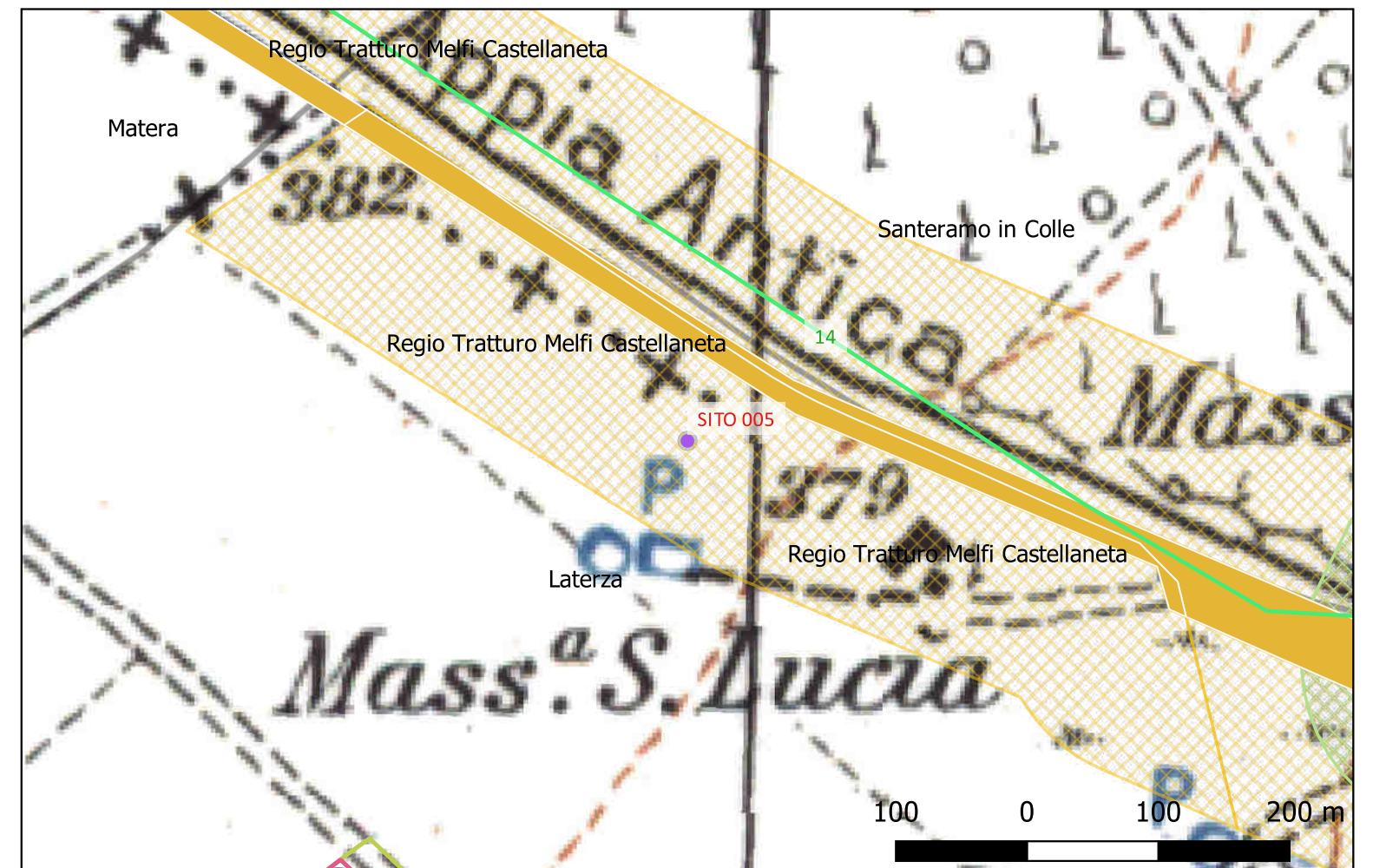
**Distanza dall'opera in progetto:** 100-200 metri

**Potenziale:** potenziale non valutabile

**Rischio relativo:** rischio basso

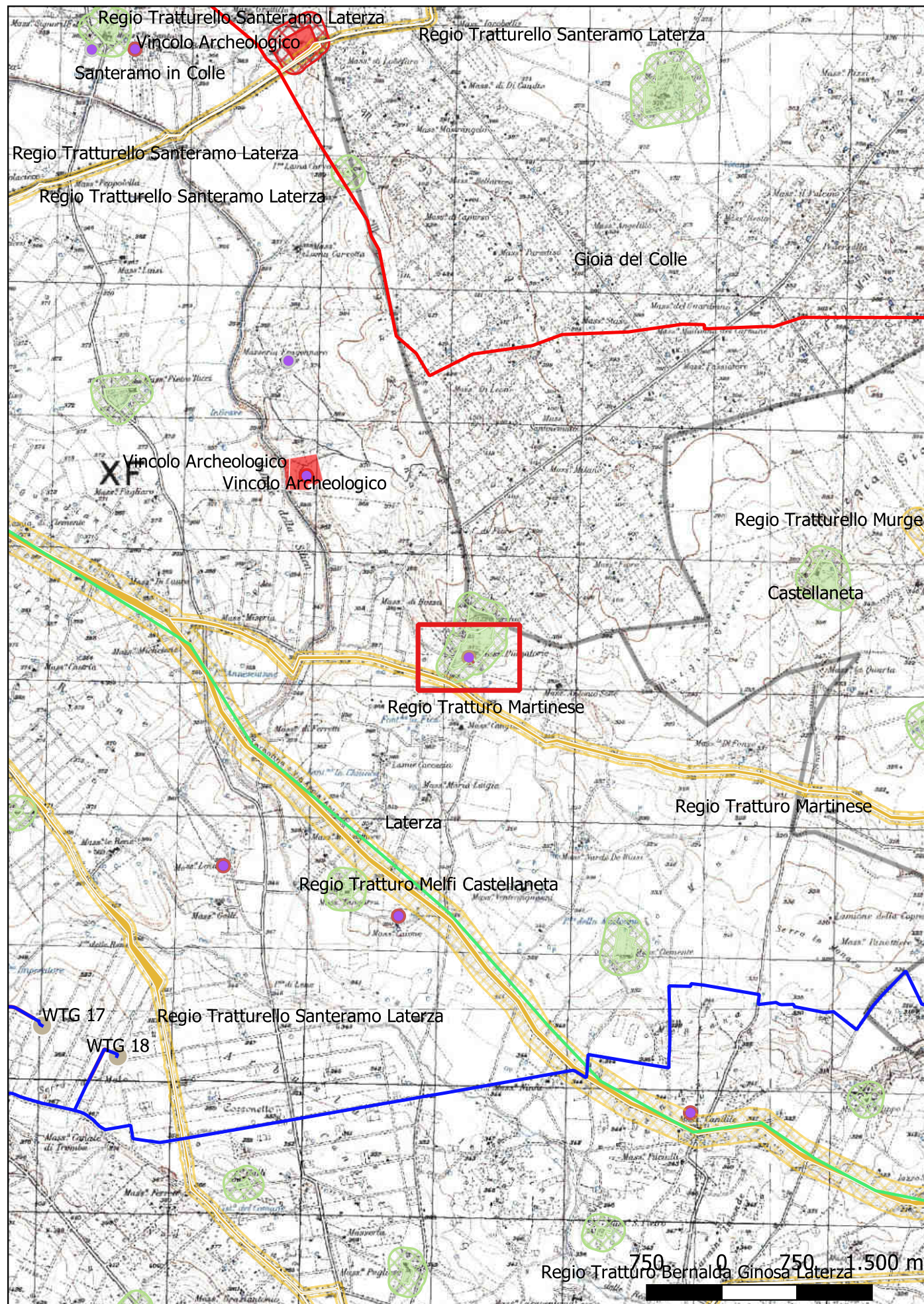
Villaggio

L. Piepoli, Il tratto della via Appia tra Gravina in Puglia e Taranto: primi dati sulle ricognizioni di superficie nei territori di Altamura, Santeramo in Colle e Laterza, *Thiasos* 6, 2017, pp. 103-119.





## Sito 006 - SITO 006 (SN-SUB\_2023\_00065EN\_00010\_006)



**Localizzazione:** Laterza (TA) - Contrada Purgatorio,

**Definizione e cronologia:** insediamento, {insediamento fortificato}. {Età Arcaica},

**Modalità di individuazione:** {dati bibliografici}

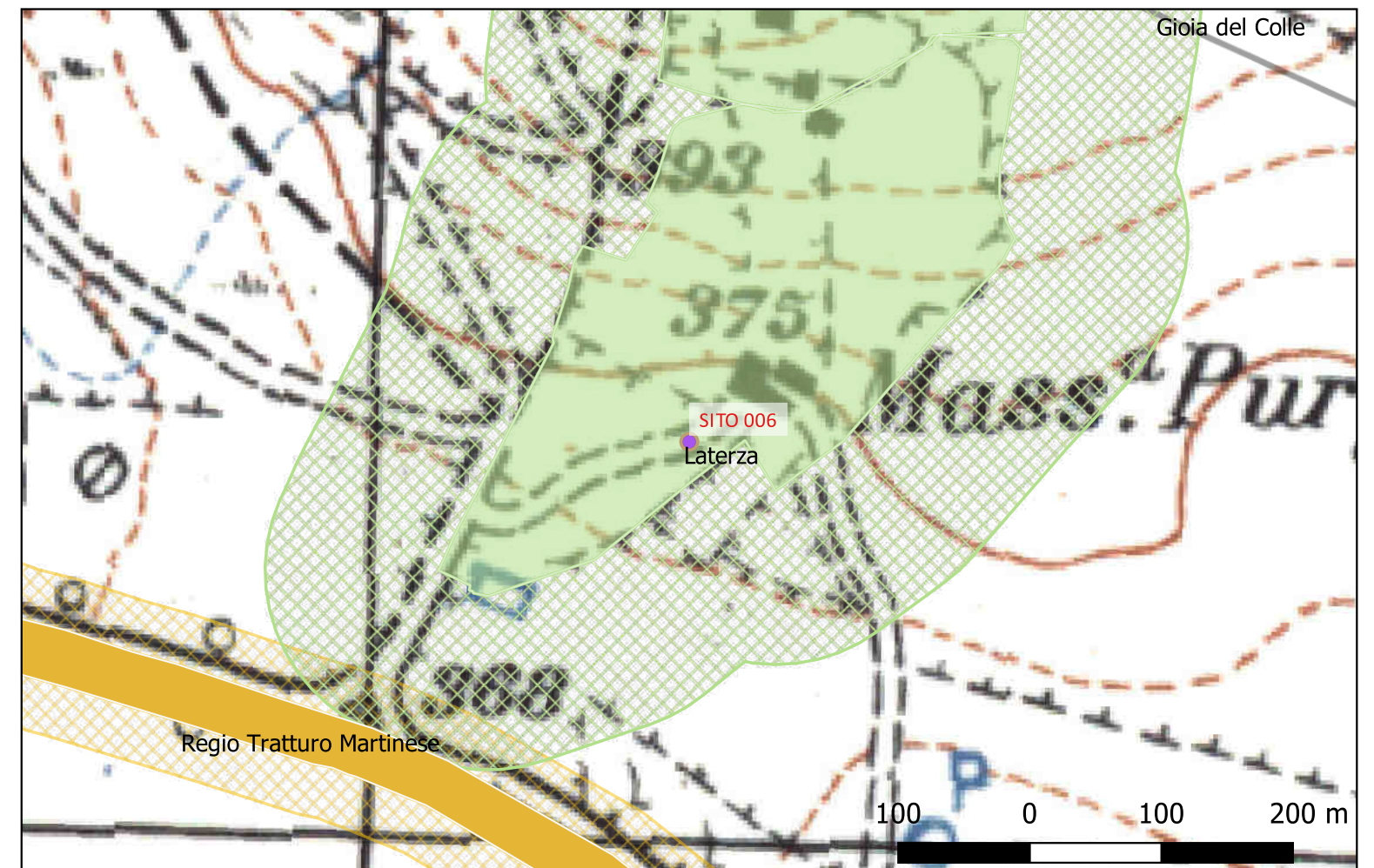
**Distanza dall'opera in progetto:** >1000 metri

**Potenziale:** potenziale alto

**Rischio relativo:** rischio basso

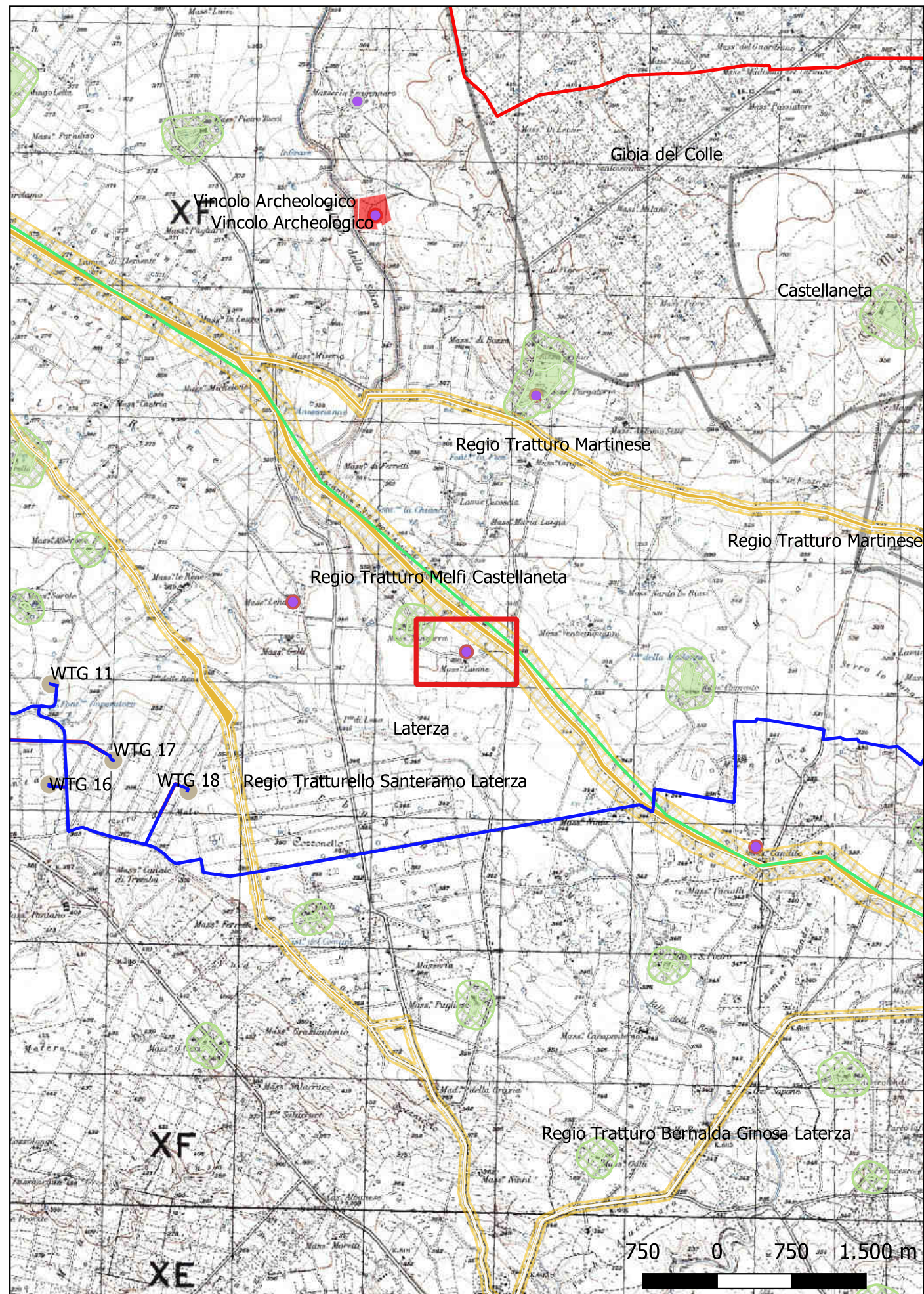
Cinta muraria e necropoli, centro apulo fortificato

Mangiatordi 2008, pp. 424-425, n. 165.





## Sito 007 - SITO 007 (SN-SUB\_2023\_00065EN\_00010\_007)



**Localizzazione:** Laterza (TA) - Masseria Caione,

**Definizione e cronologia:** area ad uso funerario, {tomba}. {Età Altomedievale},

**Modalità di individuazione:** {dati bibliografici}

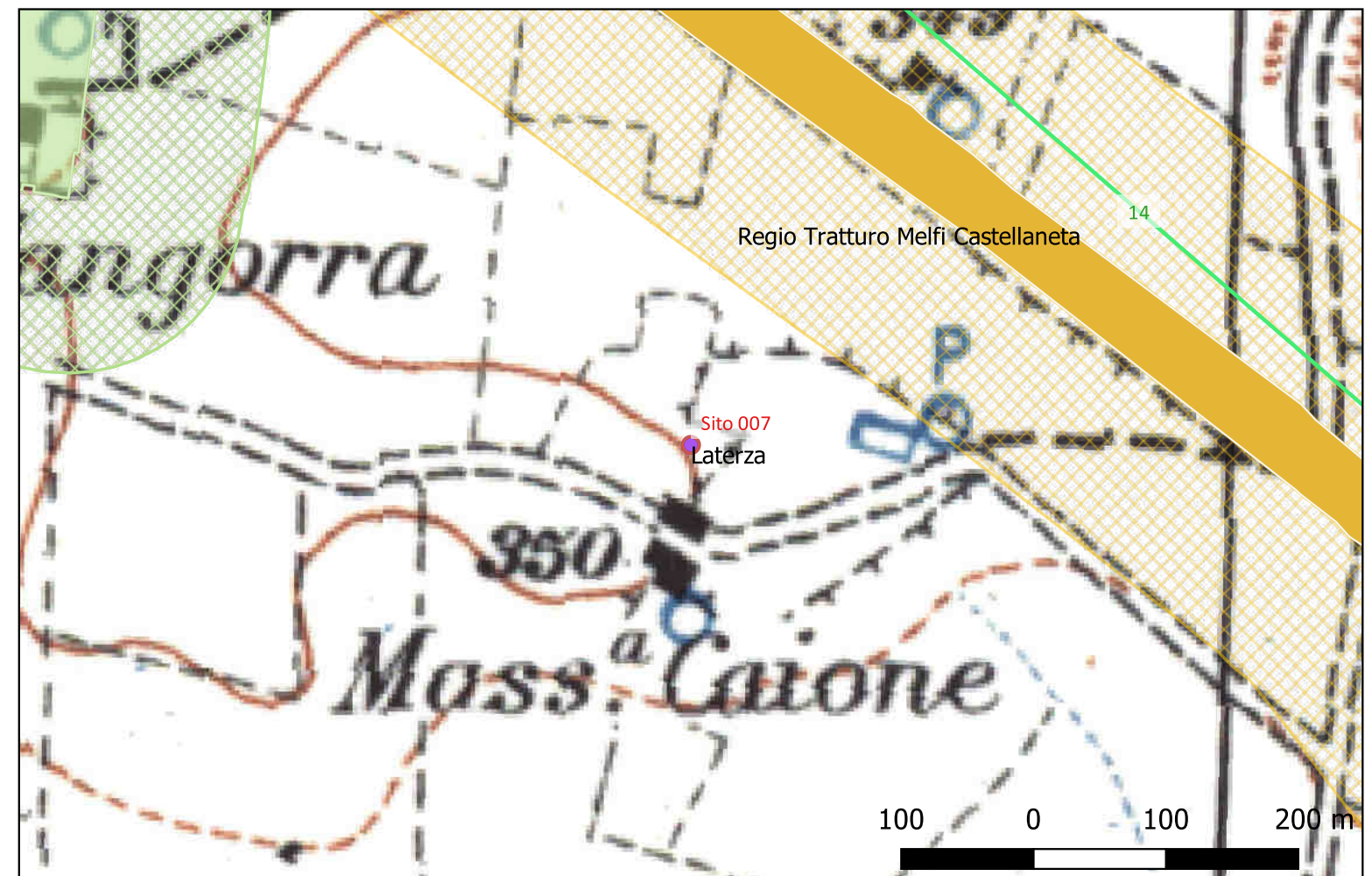
**Distanza dall'opera in progetto:** >1000 metri

**Potenziale:** potenziale alto

**Rischio relativo:** rischio basso

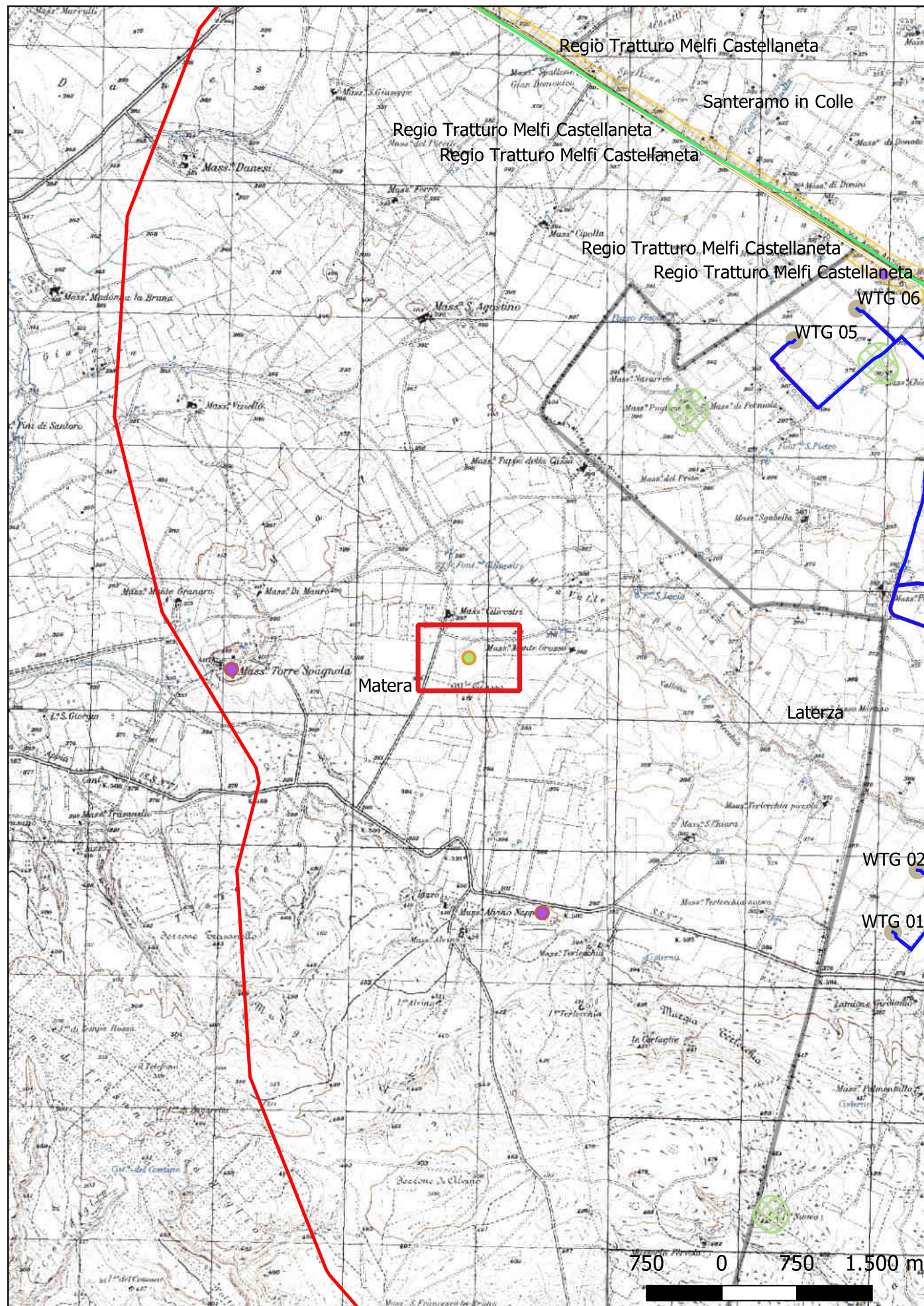
Tomba a fossa. Il corredo era costituito da una situla in bronzo martellato, una fibbia di cintura, alcune borchie di guarnizione in bronzo e da due coltelli in ferro con manico decorato da laminette in bronzo incise. Il materiale recuperato contribuisce alla datazione della tomba all'Altomedioevo.

Insedimenti e problematiche dell'archeologia tardoantica e medievale nel territorio di Taranto (secc. IV-XV) - 2003 - De Vitis S.; - pag.: 77





# Sito 008 - SITO 008 (SN-SUB\_2023\_00065EN\_00010\_008)



**Localizzazione:** Matera (MT) - Località Ovile del Sole,

**Definizione e cronologia:** area di materiale mobile, {industria litica}. {non determinabile},

**Modalità di individuazione:** {dati bibliografici}

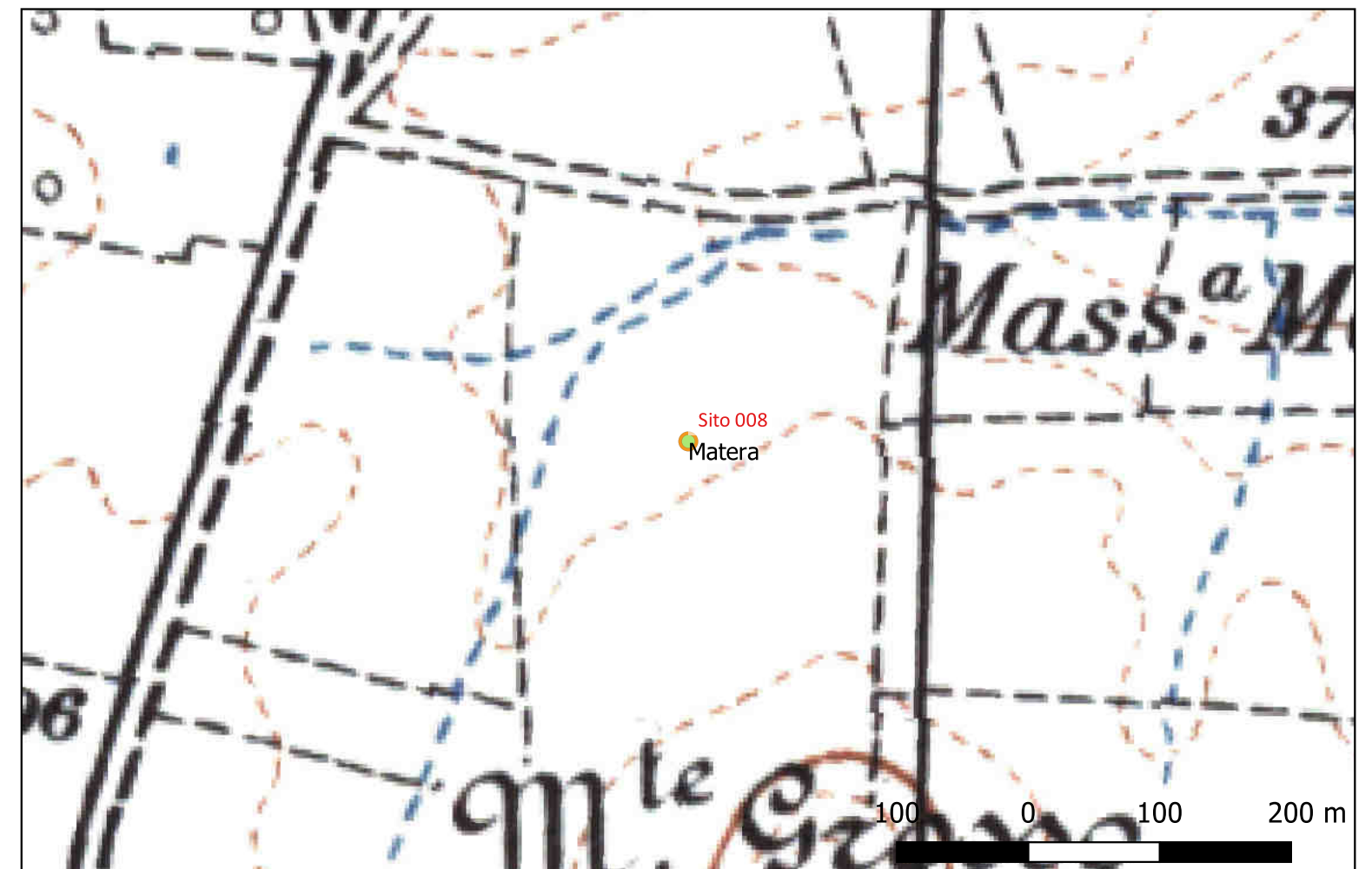
**Distanza dall'opera in progetto:** >1000 metri

**Potenziale:** potenziale medio

**Rischio relativo:** rischio basso

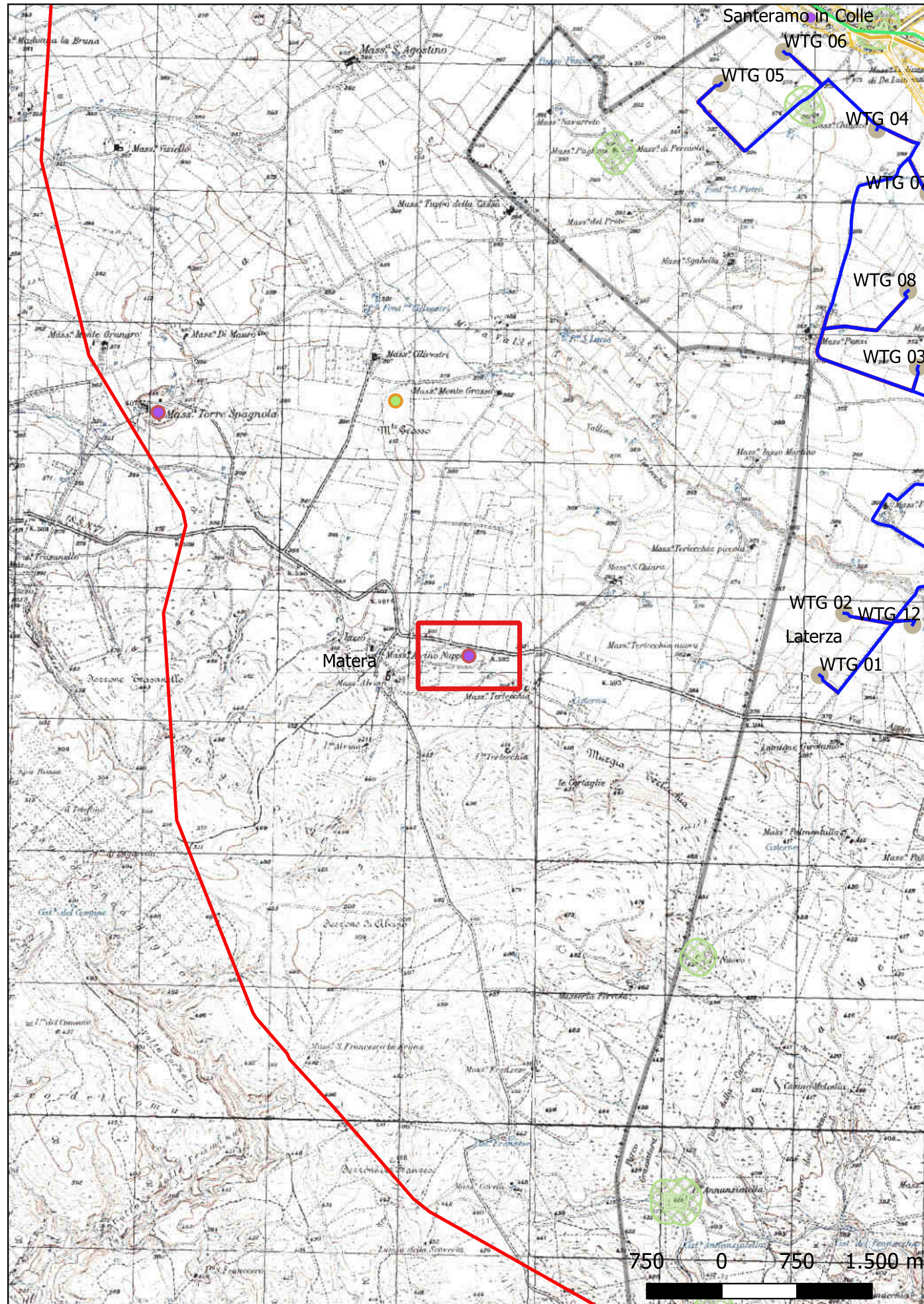
Ritrovamento di industria litica

ARCHIVIO SABAP; Lo Porto 1988, p. 43-44





# Sito 009 - SITO 009 (SN-SUB\_2023\_00065EN\_00010\_009)



**Localizzazione:** Matera (MT) - ,

**Definizione e cronologia:** insediamento, {insediamento fortificato}. {},

**Modalità di individuazione:** {dati bibliografici}

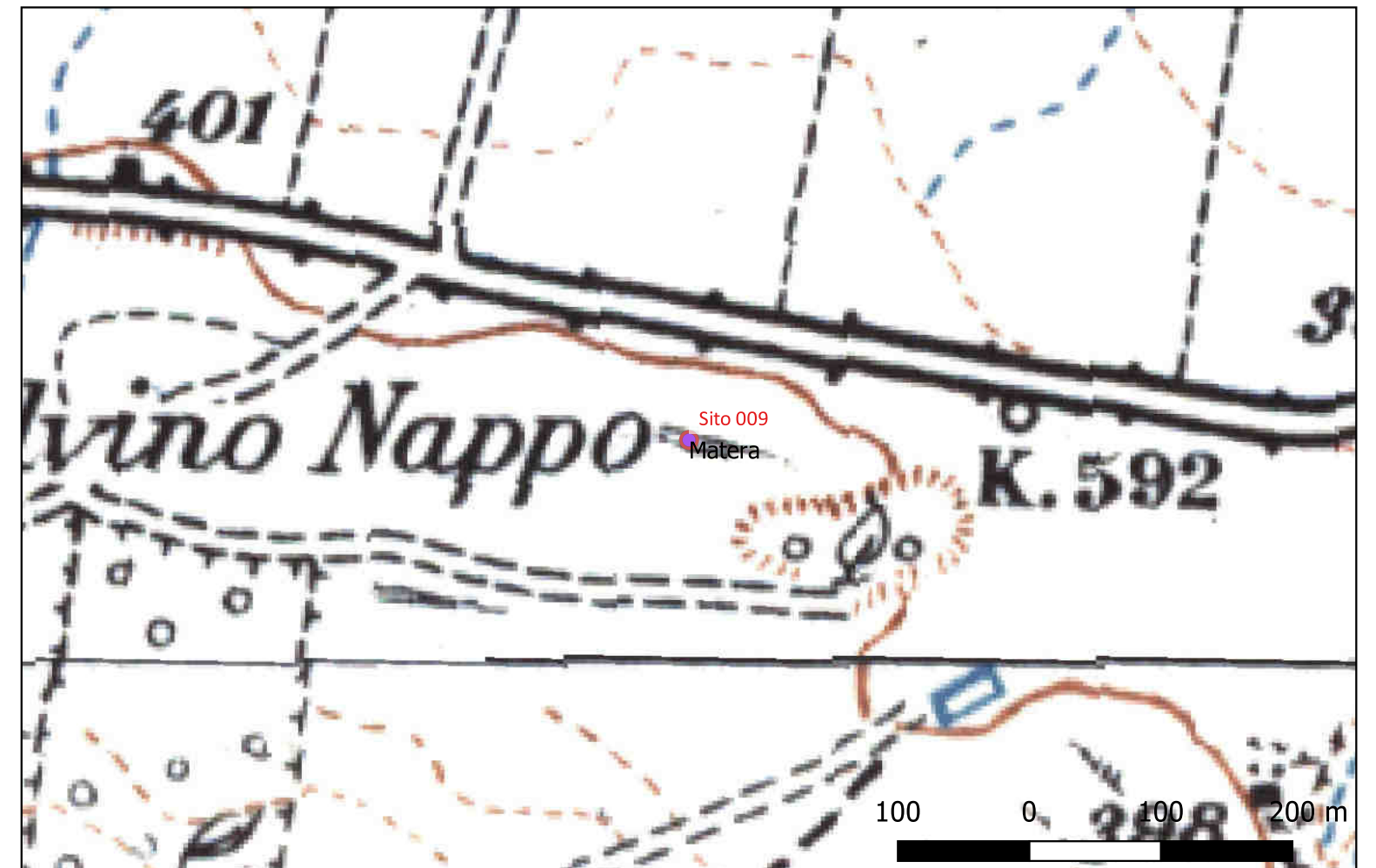
**Distanza dall'opera in progetto:** >1000 metri

**Potenziale:** potenziale alto

**Rischio relativo:** rischio basso

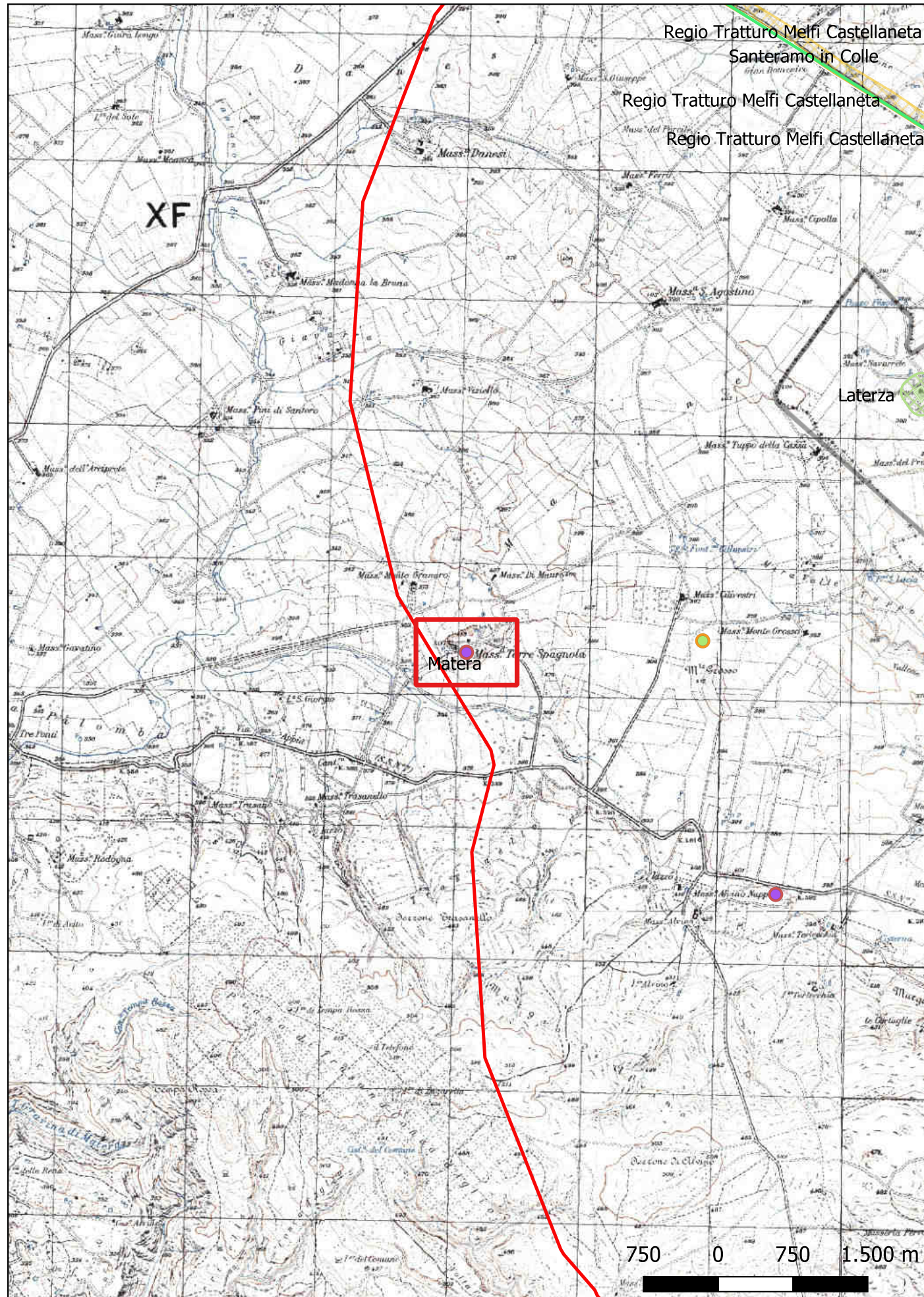
RUDERI DEL VILLAGGIO TRINCERATO DI MURGIA TERLECCHIA

Vincoli in rete





# Sito 010 - SITO 010 (SN-SUB\_2023\_00065EN\_00010\_010)



**Localizzazione:** Matera (MT) - ,

**Definizione e cronologia:** insediamento, {insediamento fortificato}. {},

**Modalità di individuazione:** {dati bibliografici}

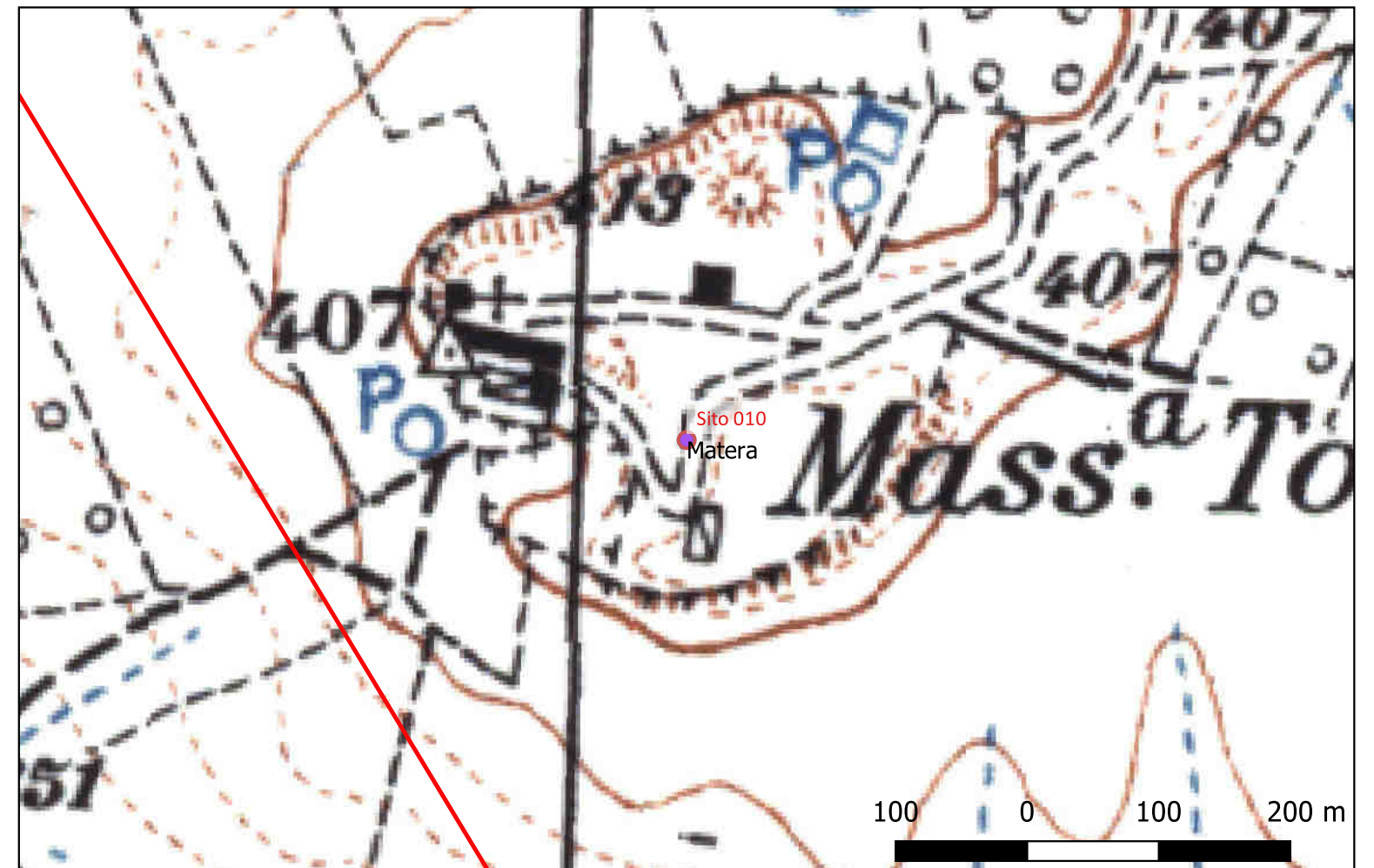
**Distanza dall'opera in progetto:** >1000 metri

**Potenziale:** potenziale alto

**Rischio relativo:** rischio basso

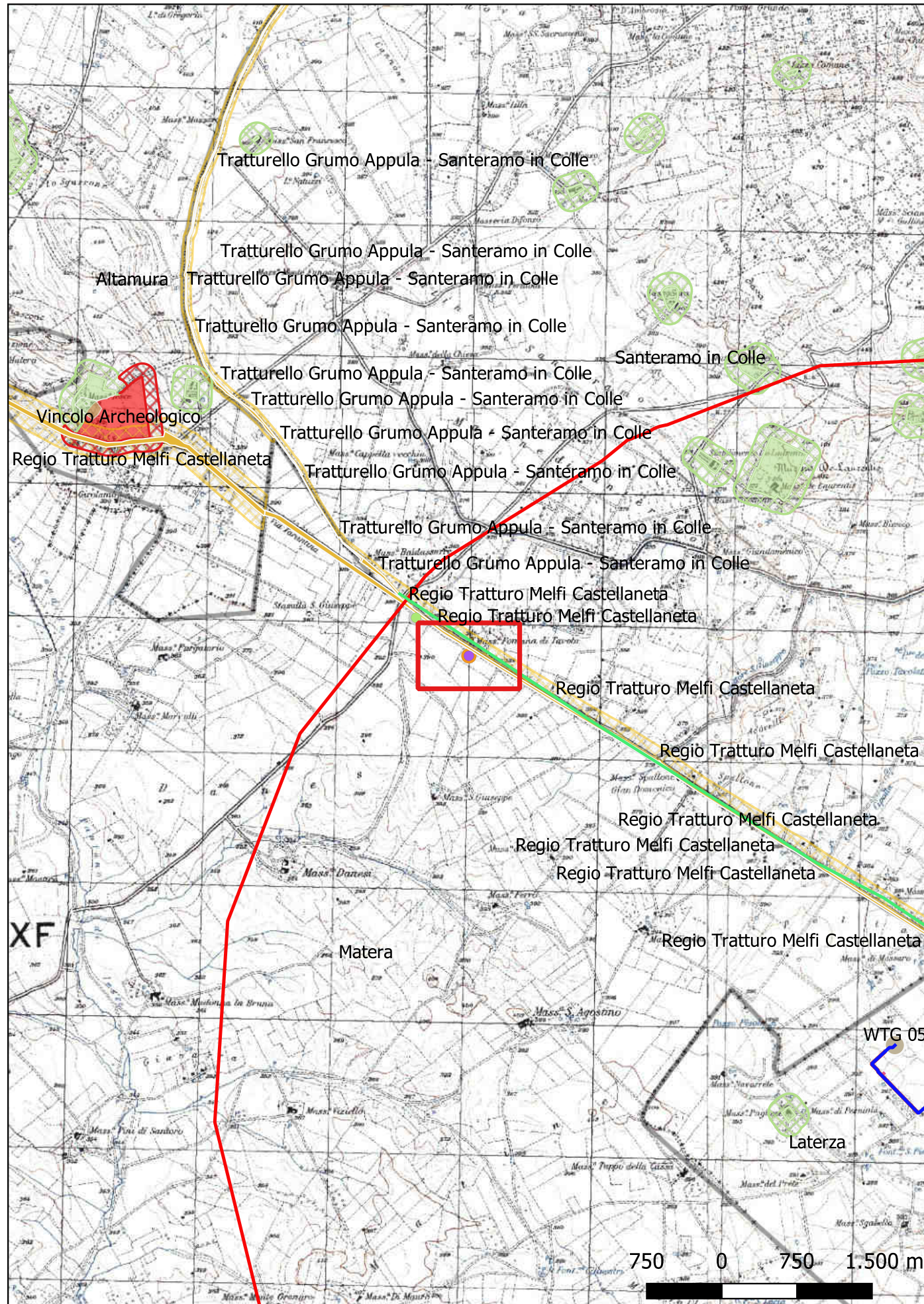
COMPLESSO ARCHEOLOGICO DI TORRE SPAGNOLA

Vincoli in rete





# Sito 011 - SITO 011 (SN-SUB\_2023\_00065EN\_00010\_011)



**Localizzazione:** Matera (MT) - Masseria Fontana di Tavola,

**Definizione e cronologia:** insediamento, {}. {Età Romana},

**Modalità di individuazione:** {dati bibliografici}

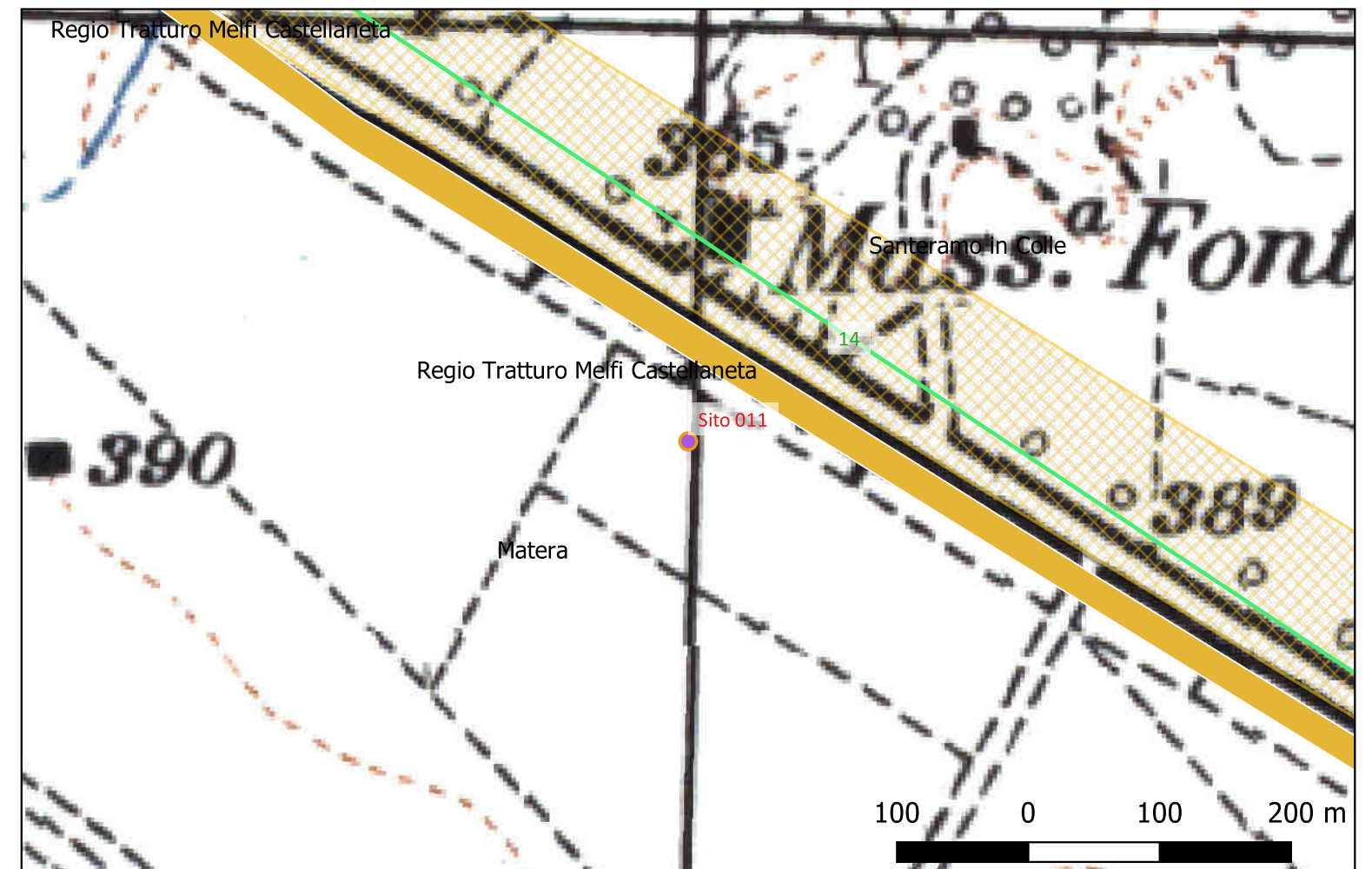
**Distanza dall'opera in progetto:** >1000 metri

**Potenziale:** potenziale medio

**Rischio relativo:** rischio basso

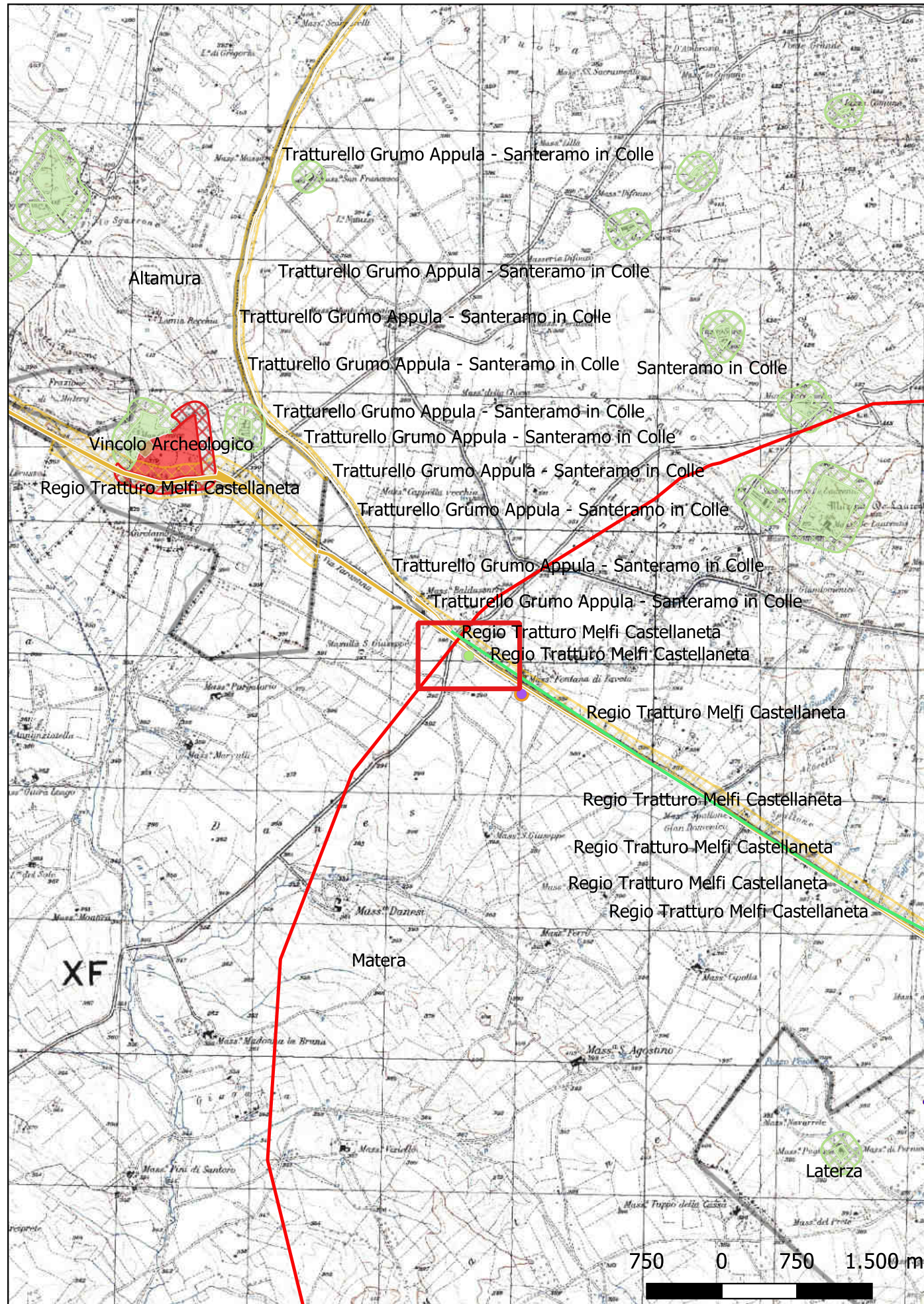
Insediamento

L. Piepoli, Il tratto della via Appia tra Gravina in Puglia e Taranto: primi dati sulle ricognizioni di superficie nei territori di Altamura, Santeramo in Colle e Laterza, *Thiasos* 6, 2017, pp. 103-119.





# Sito 012 - SITO 012 (SN-SUB\_2023\_00065EN\_00010\_012)



**Localizzazione:** Matera (MT) - Località Valzerosso,

**Definizione e cronologia:** area di materiale mobile, {area di frammenti fittili}. {Età Arcaica, Età Romana, Età Medievale},

**Modalità di individuazione:** {dati bibliografici}

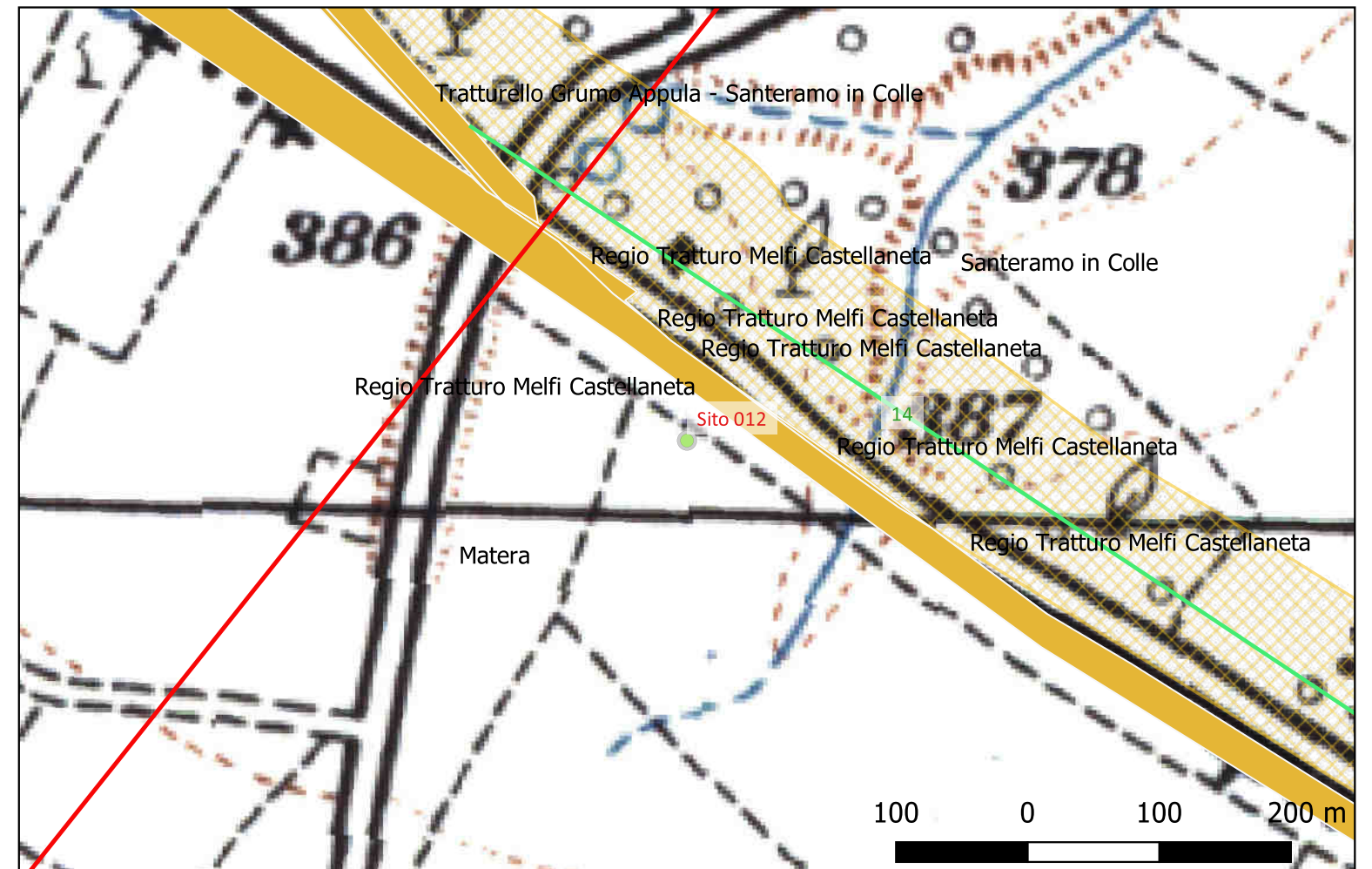
**Distanza dall'opera in progetto:** >1000 metri

**Potenziale:** potenziale non valutabile

**Rischio relativo:** rischio basso

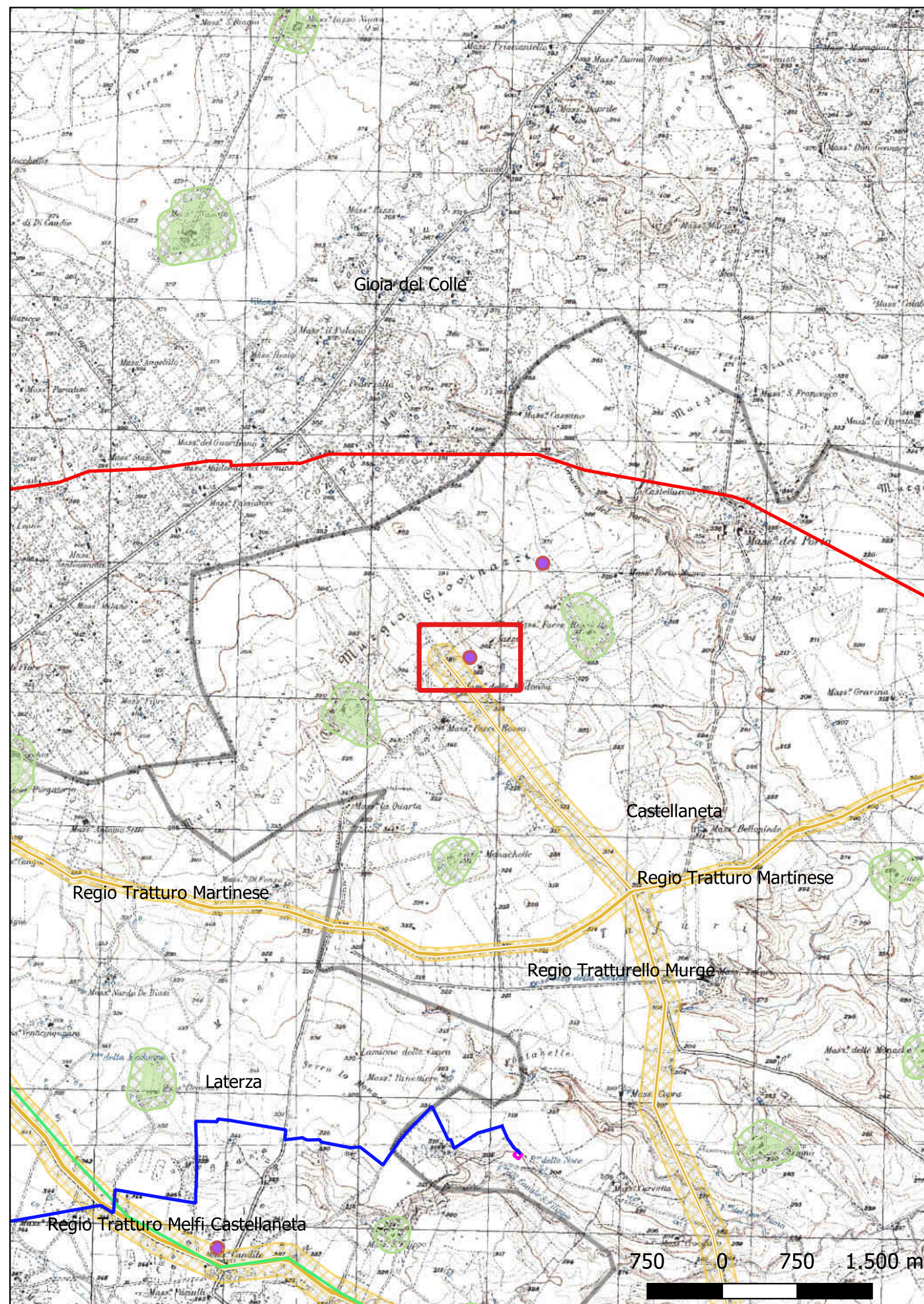
Abitazione

L. Piepoli, Il tratto della via Appia tra Gravina in Puglia e Taranto: primi dati sulle ricognizioni di superficie nei territori di Altamura, Santeramo in Colle e Laterza, *Thiasos* 6, 2017, pp. 103-119.





## Sito 013 - SITO 013 (SN-SUB\_2023\_00065EN\_00010\_013)



**Localizzazione:** Castellaneta (TA) - Masseria della Madonna,

**Definizione e cronologia:** area ad uso funerario, {necropoli}. {Età Arcaica, Età del Ferro},

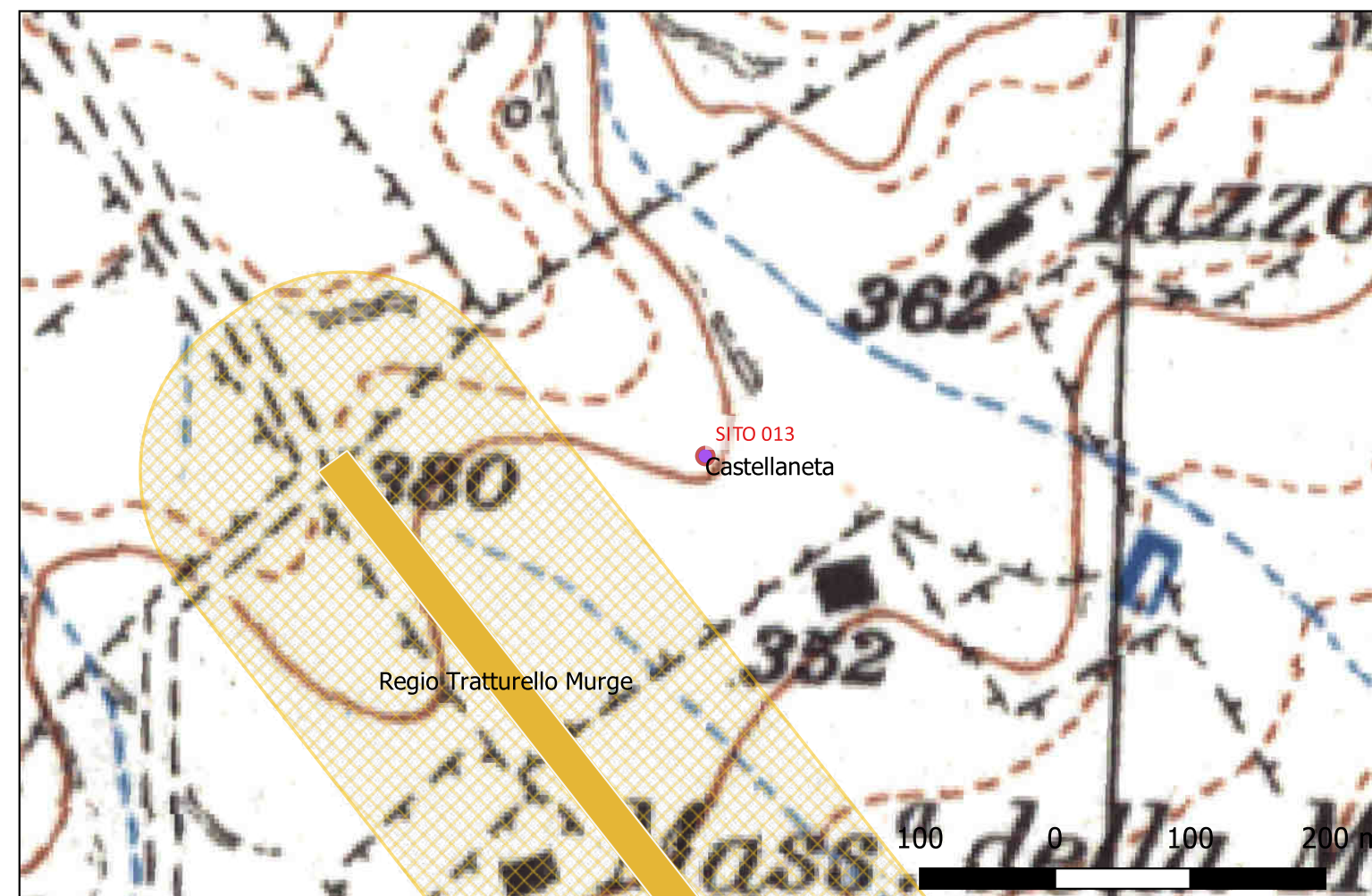
**Modalità di individuazione:** {}

**Distanza dall'opera in progetto:** >1000 metri

**Potenziale:** potenziale alto

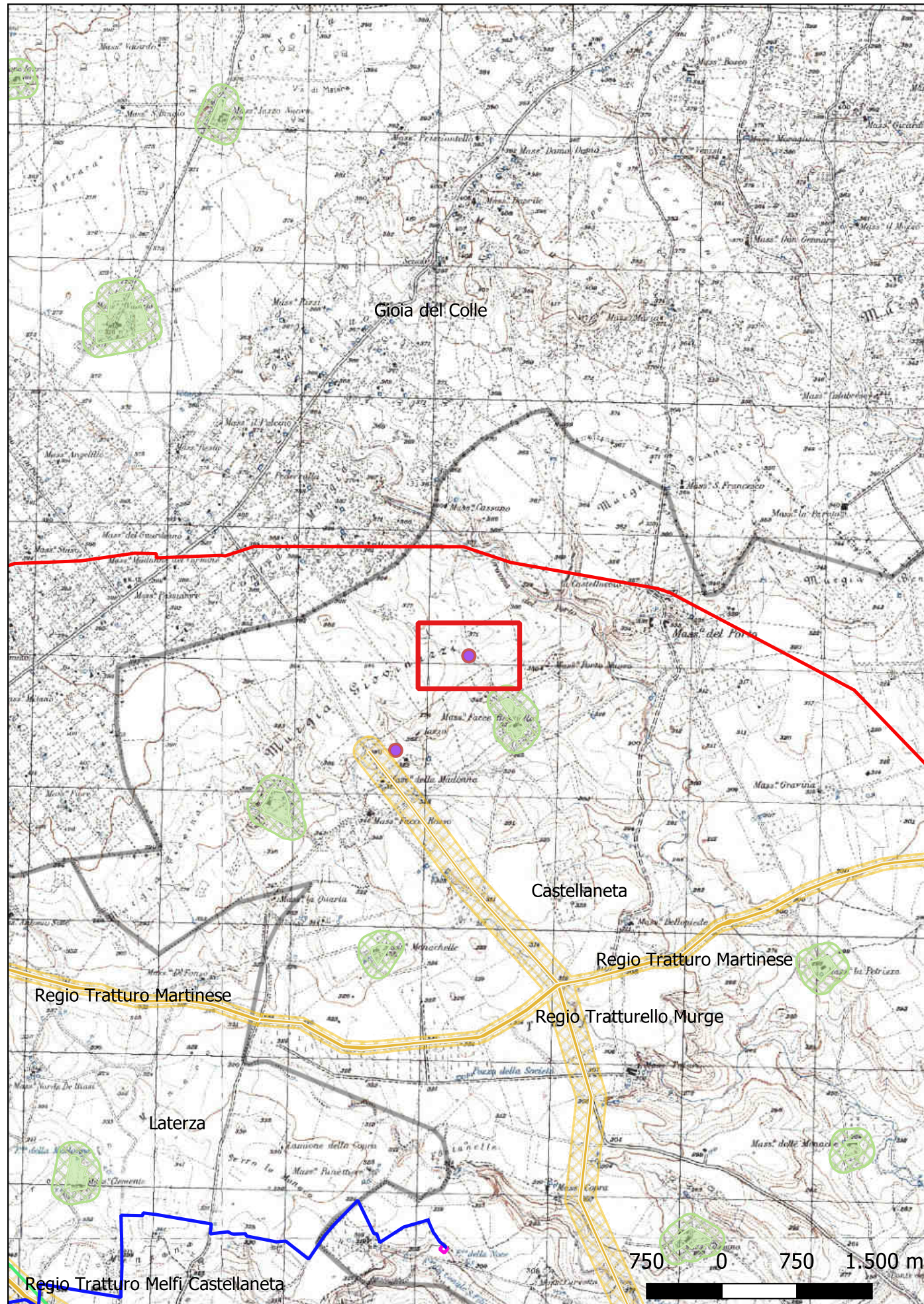
**Rischio relativo:** rischio basso

Si tratta di un'area di necropoli dolmenica: sono state individuate 5 tombe a tumulo circolare, che conservano all'interno una cista a pianta rettangolare, ognuna delle quali accoglieva una singola deposizione. I materiali rinvenuti a corredo delle sepolture erano costituiti da materiali ceramici d'impasto buccheroides e da strumenti litici. Le strutture, databili fra il XIII e l'XI sec. a.C., sarebbero state riutilizzate fra il VI e il IV sec. a.C., sebbene non sia chiara la loro destinazione, forse non esclusivamente sepolcrale, ma anche culturale o domestica, come dimostrerebbe il rinvenimento cospicuo di resti di fauna domestica.





## Sito 014 - SITO 014 (SN-SUB\_2023\_00065EN\_00010\_014)



**Localizzazione:** Castellaneta (TA) - Masseria del Porto/Murgia Giovanazzi,

**Definizione e cronologia:** area ad uso funerario, {necropoli}. {Età del Bronzo},

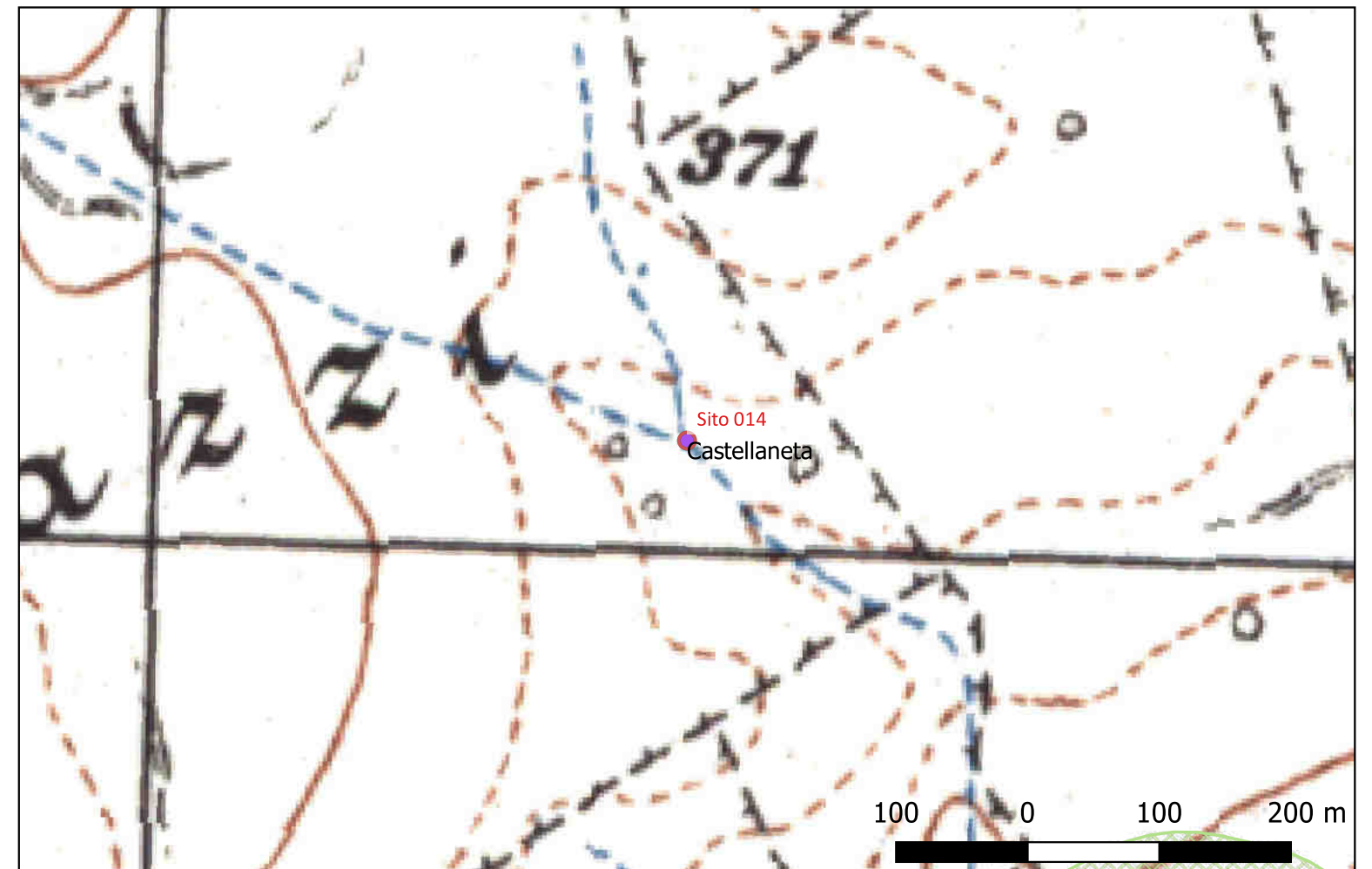
**Modalità di individuazione:** {dati bibliografici}

**Distanza dall'opera in progetto:** >1000 metri

**Potenziale:** potenziale alto

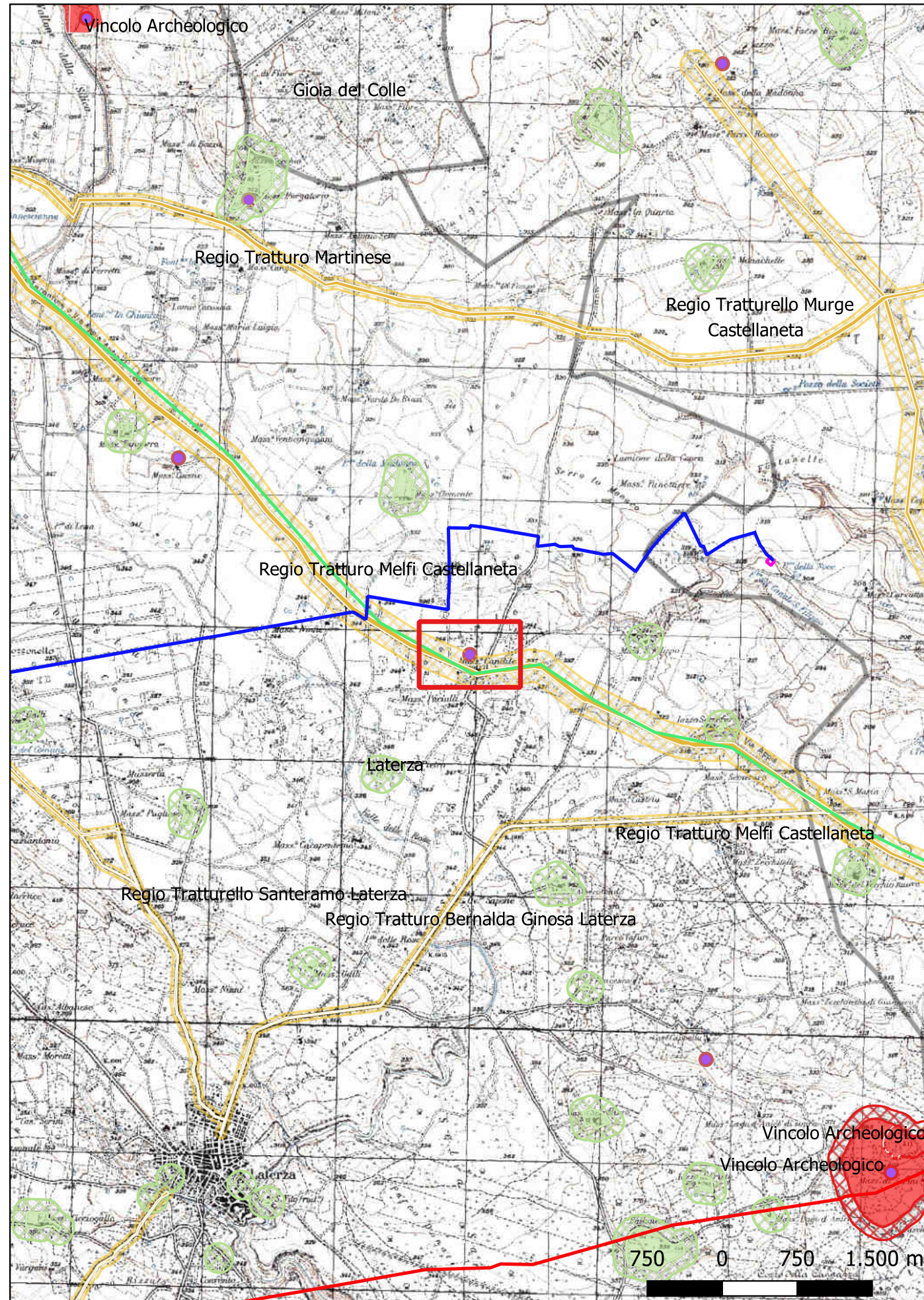
**Rischio relativo:** rischio basso

Si tratta di un'area di necropoli costituita da otto sepolcri a tumulo di tipo dolmenico, riferibili alle tre tipologie di sepolcri a tumulo conosciuti in Puglia.





## Sito 015 - SITO 015 (SN-SUB\_2023\_00065EN\_00010\_015)



**Localizzazione:** Laterza (TA) - Masseria del Porto/Murgia S. Benedetto,

**Definizione e cronologia:** area ad uso funerario, {necropoli}. {Età Arcaica, Età del Bronzo, Età del Ferro},

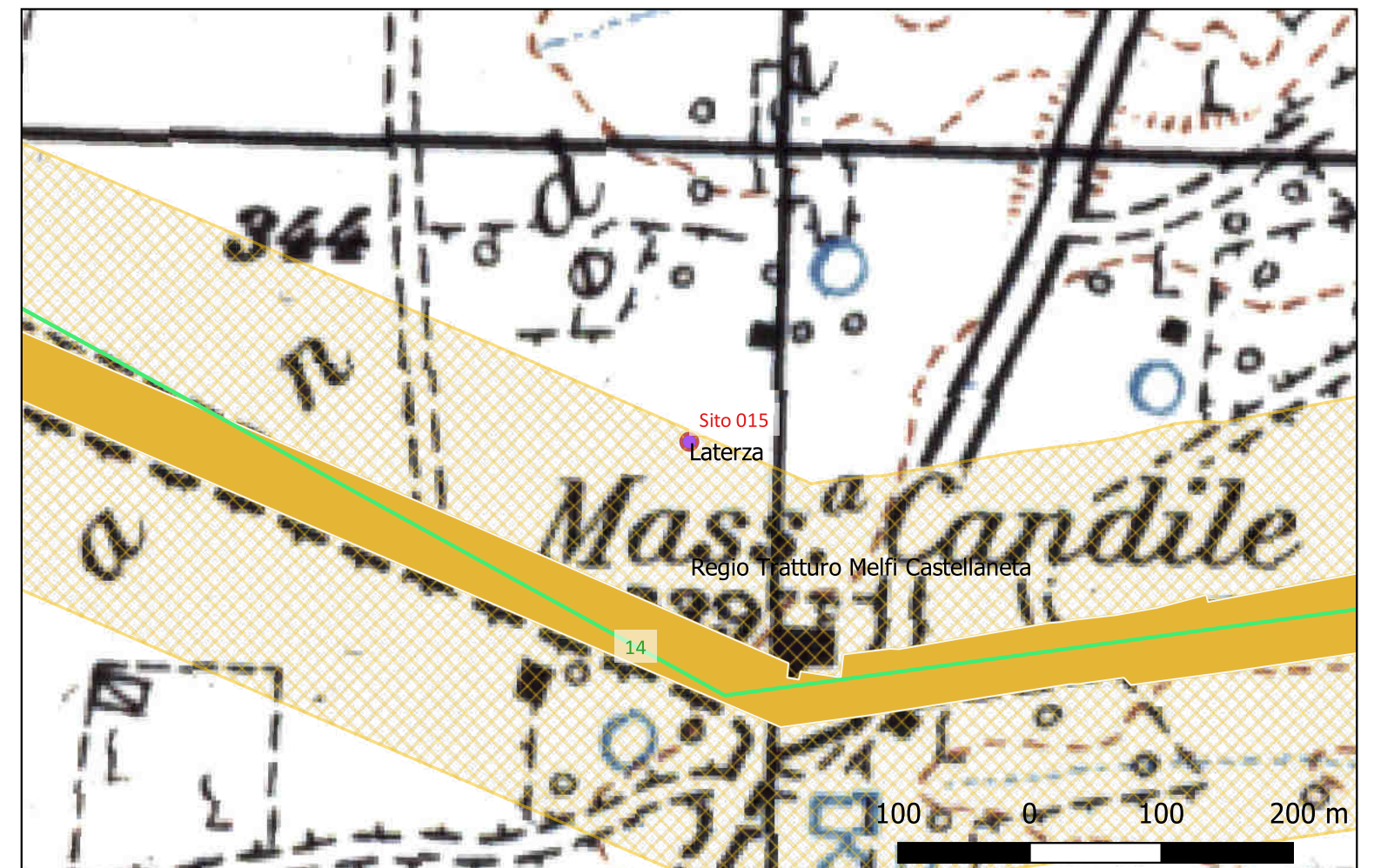
**Modalità di individuazione:** {dati bibliografici}

**Distanza dall'opera in progetto:** >1000 metri

**Potenziale:** potenziale alto

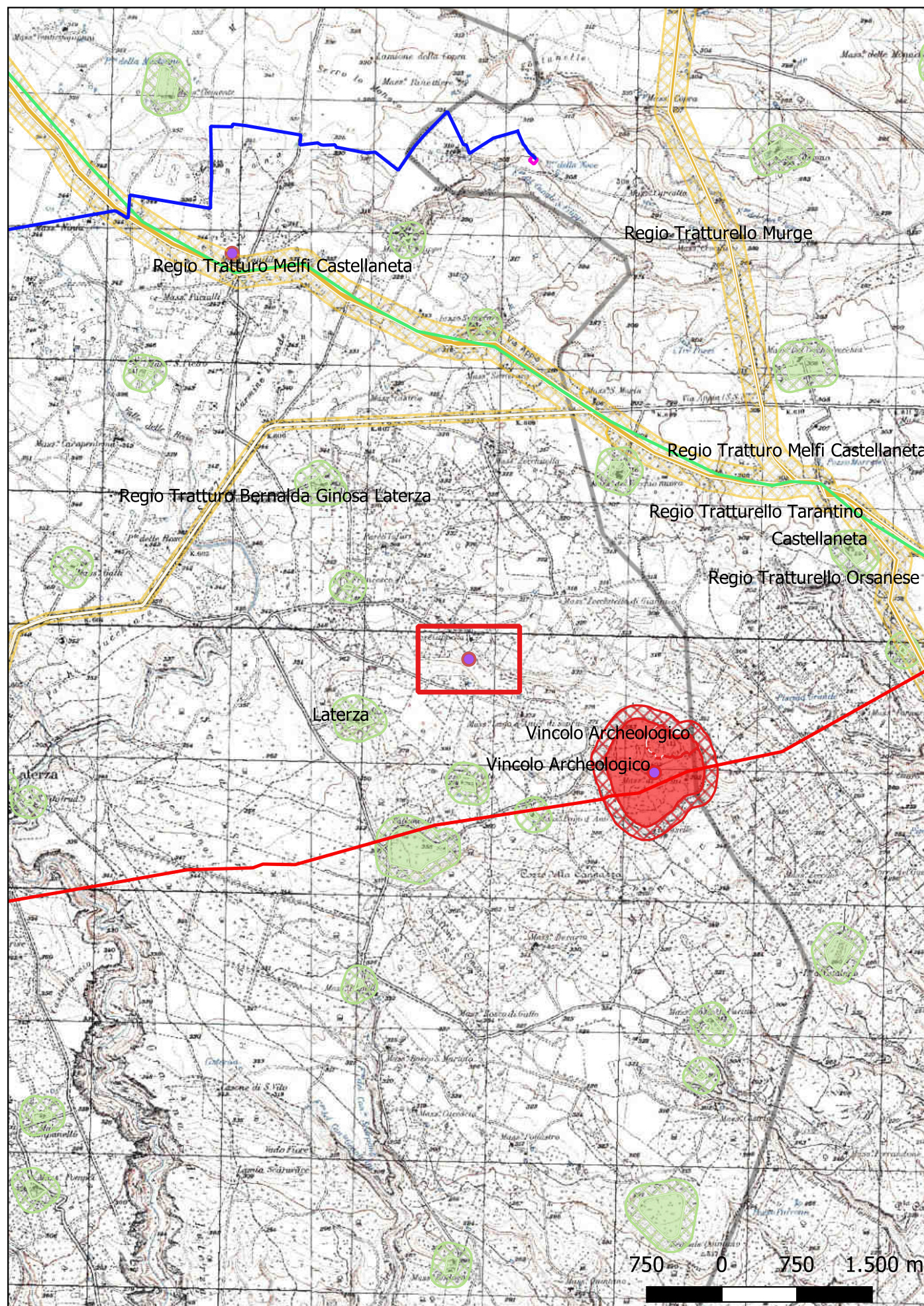
**Rischio relativo:** rischio basso

Si tratta di un'area di necropoli databile al Bronzo Recente. Essa è costituita da 12 sepolcri di tipo dolmenico con funzione sia cimiteriale, sia sacrale, dotati di cella e di dromos d'accesso, con cista dolmenica centrale. Il corredo delle sepolture è costituito da vasellame buccheroides e di tipo appenninico, ceramica d'impasto e di argilla figulina, oltre a monili in bronzo, tra cui una fibula ad arco semplice, ceramica italiota ed un vago in faience che testimoniano le ultime fasi di frequentazione del sito. Alla stessa area è documentato un insediamento d'età ellenistica, del quale sono visibili resti di strutture murarie, in corrispondenza delle quali è stato aperto un saggio di scavo delle dimensioni di 3x3 m, che ha evidenziato una frequentazione dell'area ascrivibile ad un arco cronologico compreso tra IV e I sec. a.C., probabilmente legata allo stallaggio di bestiame. Nell'area è attestata inoltre una necropoli datata a partire dall'età del Bronzo recente, frequentata sino al VI sec. a.C.





## Sito 016 - SITO 016 (SN-SUB\_2023\_00065EN\_00010\_016)



**Localizzazione:** Laterza (TA) - Cappella,

**Definizione e cronologia:** area ad uso funerario, {necropoli}. {non determinabile},

**Modalità di individuazione:** {dati bibliografici}

**Distanza dall'opera in progetto:** >1000 metri

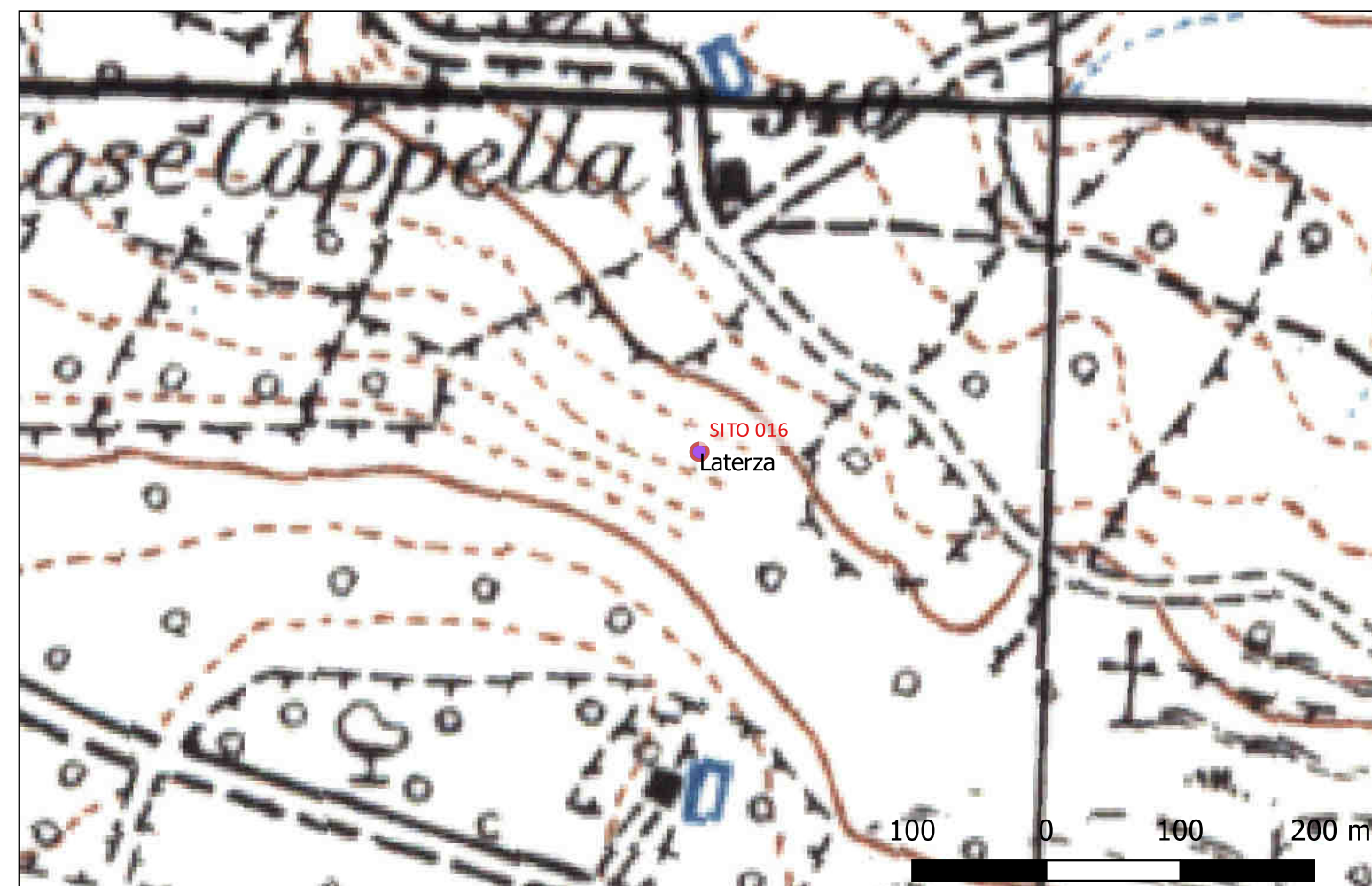
**Potenziale:** potenziale alto

**Rischio relativo:** rischio basso

Area di necropoli, ubicata a NW dell'insediamento di Monte Santa Trinità e ad esso ipoteticamente riferito. La necropoli non è mai stata oggetto di indagini archeologiche sistematiche; la totalità dei materiali noti provenienti da essa sono frutto di scavi clandestini. Della necropoli di contrada Cappella sono note più di settecento tombe, per lo più del tipo a fossa rettangolare scavata nel banco tufaceo, con copertura di solito costituita da un unico lastrone. In genere sono di piccole dimensioni, con il defunto deposto in posizione rannicchiata. Predomina la disposizione delle tombe con orientamento N-S. Raro è l'uso della controfossa. Un ristretto gruppo di tombe è a pseudo sarcofago, avendo la fossa foderata da lastroni

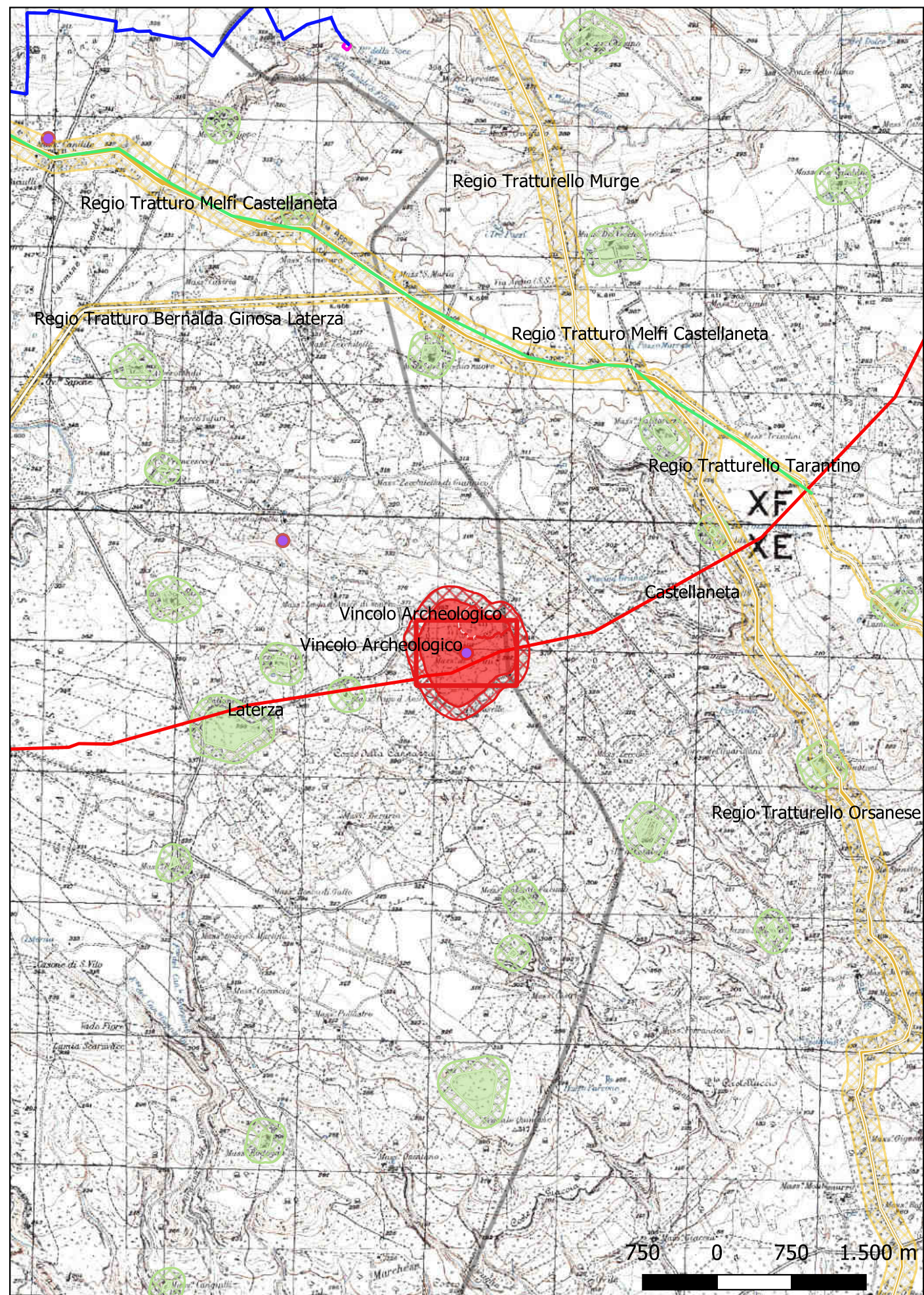
Mastrobuono 1985, pp. 18, 80

CartApulia (Carta Beni Culturali Regione Puglia), Codice TABIS000471; CARTA 2008, Codice TA000267





## Sito 017 - SITO 017 (SN-SUB\_2023\_00065EN\_00010\_017)



**Localizzazione:** Laterza (TA) - Montecamplo o Monte S. Trinità,

**Definizione e cronologia:** insediamento, {insediamento fortificato}. {Età Arcaica, Età Romana, Età Medievale},

**Modalità di individuazione:** {dati bibliografici}

**Distanza dall'opera in progetto:** >1000 metri

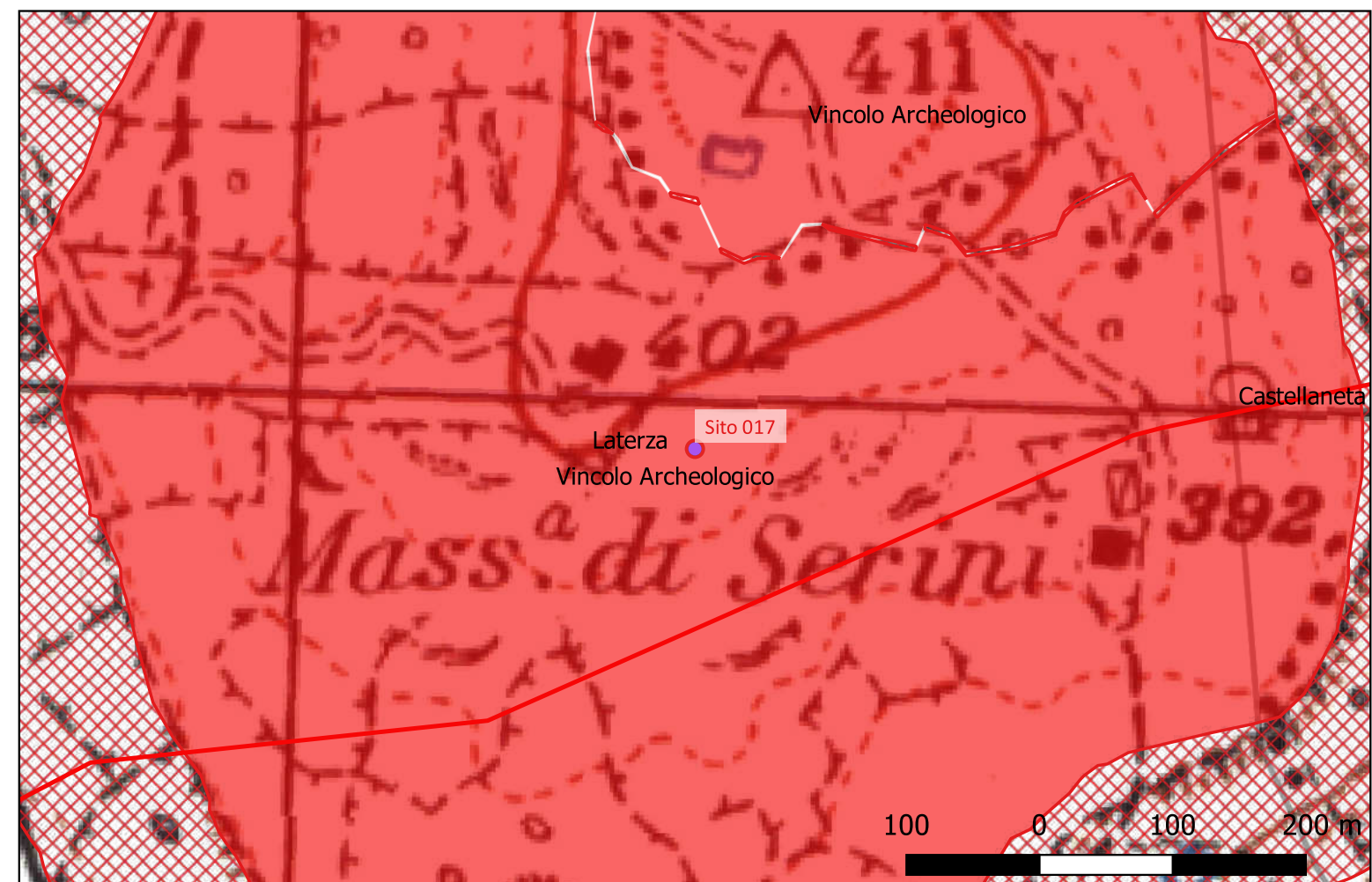
**Potenziale:** potenziale alto

**Rischio relativo:** rischio basso

Insediamento fortificato, ubicato su una collina che costituisce uno dei rilievi più alti del tarantino, al confine tra i territori di Castellaneta e Laterza. Pur essendo noto sin dall'800 il sito non è stato mai oggetto di indagini sistematiche; le informazioni che si hanno su di esso sono desunte dall'osservazione delle foto aeree della zona e dallo studio dei materiali ceramici provenienti da scavi clandestini. Secondo le indagini fotogrammetriche effettuate allo Schmiedt l'insediamento è caratterizzato dalla presenza di tre cinte murarie concentriche, di cui le due più interne sono di ridotto sviluppo mentre quella più esterna è decisamente più ampia e delimita una superficie di poco meno di 50 ettari. Le mura sono costruite con blocchi isodomi di varia misura; la tecnica costruttiva, che ricorda quella che caratterizza le mura di altri centri indigeni della Puglia, spingerebbe a datare le strutture, in via ipotetica, al IV sec. a.C. Tra la seconda e la terza cerchia di mura le foto aeree hanno permesso di individuare tracce di strade ed edifici, di cui naturalmente non è possibile stabilire una datazione, in mancanza di dati di scavo. I materiali provenienti da due aree di necropoli ipoteticamente riferite a questo insediamento e ubicate a NO e l'altra a SE rispetto ad esso sono complessivamente databili tra il VI e il III secolo a.C. Sulla sommità della collina in età medievale viene fondato il casale di Monte Camplo. Insediamento di età medievale, localizzato sulla sommità di Monte Santa Trinità, in corrispondenza dell' "acropoli" dell'abitato apulo che occupa tutta l'area del rilievo. L'abitato di età medievale corrisponde al casale di Monte Camplo, citato dalle fonti; sono tuttora visibili i resti di almeno due abitazioni, con resti di intonacatura sulle pareti, e di una chiesa, fondata nel XII secolo ma utilizzata almeno fino al 1700.

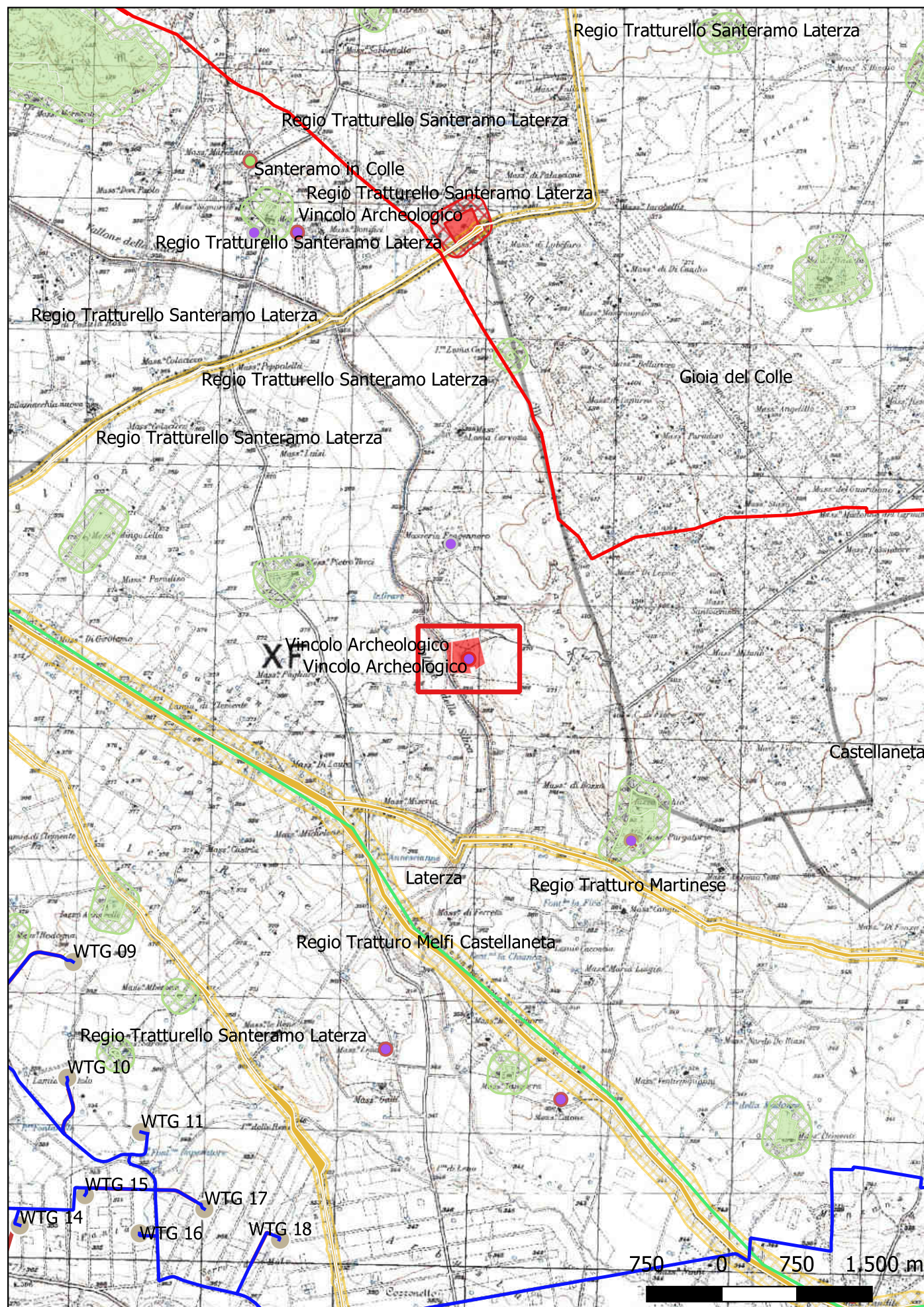
MASTROBUONO 1985, pp. 70-5; BIANCOFIORE 1997, pp. 31-41

CartApulia (Carta Beni Culturali Regione Puglia), Codice TABIS000412 TABIS000461; CARTA 2008, Codice SP17\_TA000238 ; SP17\_TA000262 Vincolo archeologico





# Sito 018 - SITO 018 (SN-SUB\_2023\_00065EN\_00010\_018)



**Localizzazione:** Laterza (TA) - FRAGENARO,

**Definizione e cronologia:** insediamento, {. {Età Medievale, Neolitico},

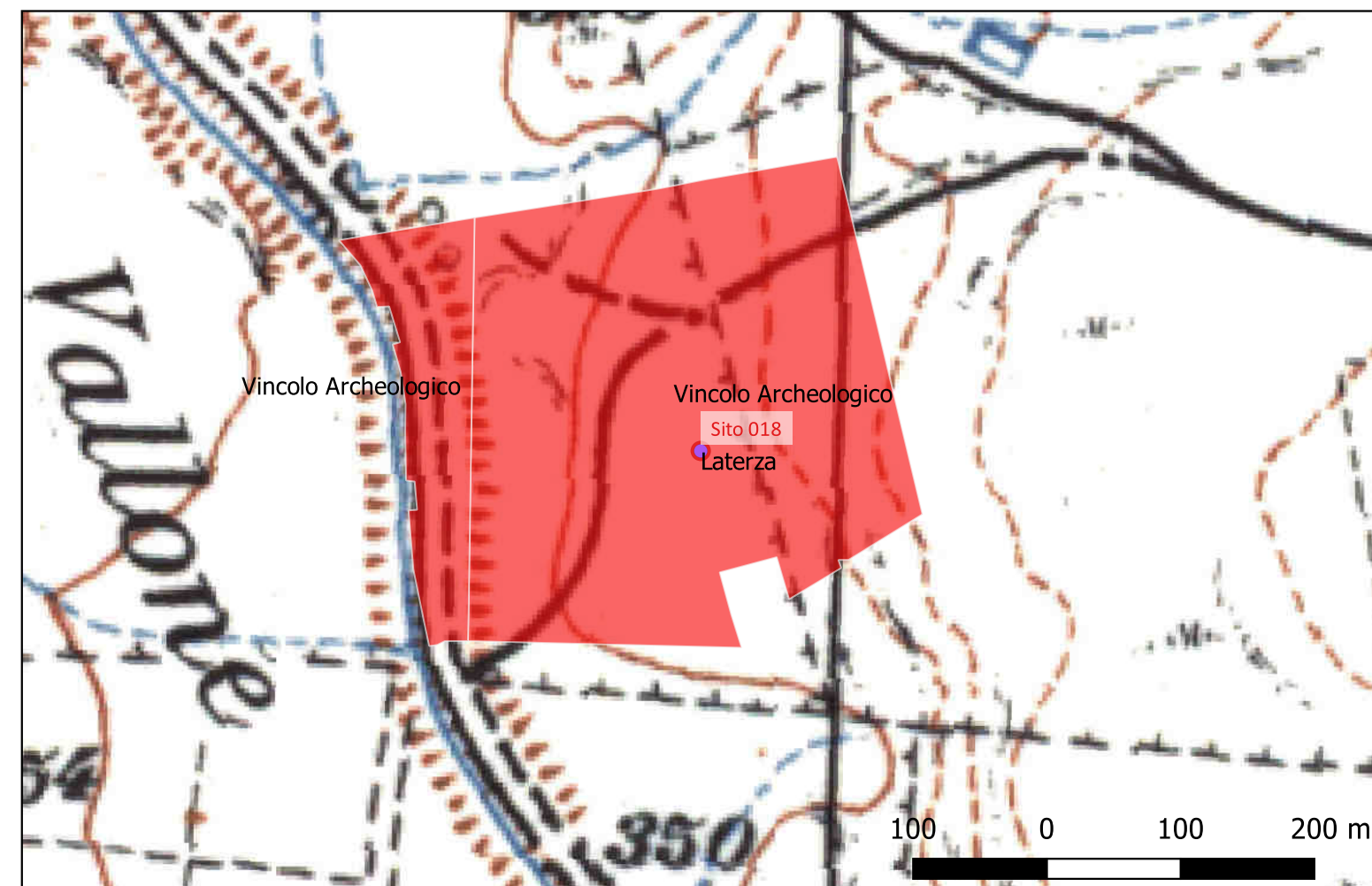
**Modalità di individuazione:** {dati bibliografici}

**Distanza dall'opera in progetto:** 500-1000 metri **Potenziale:** potenziale alto

**Rischio relativo:** rischio basso

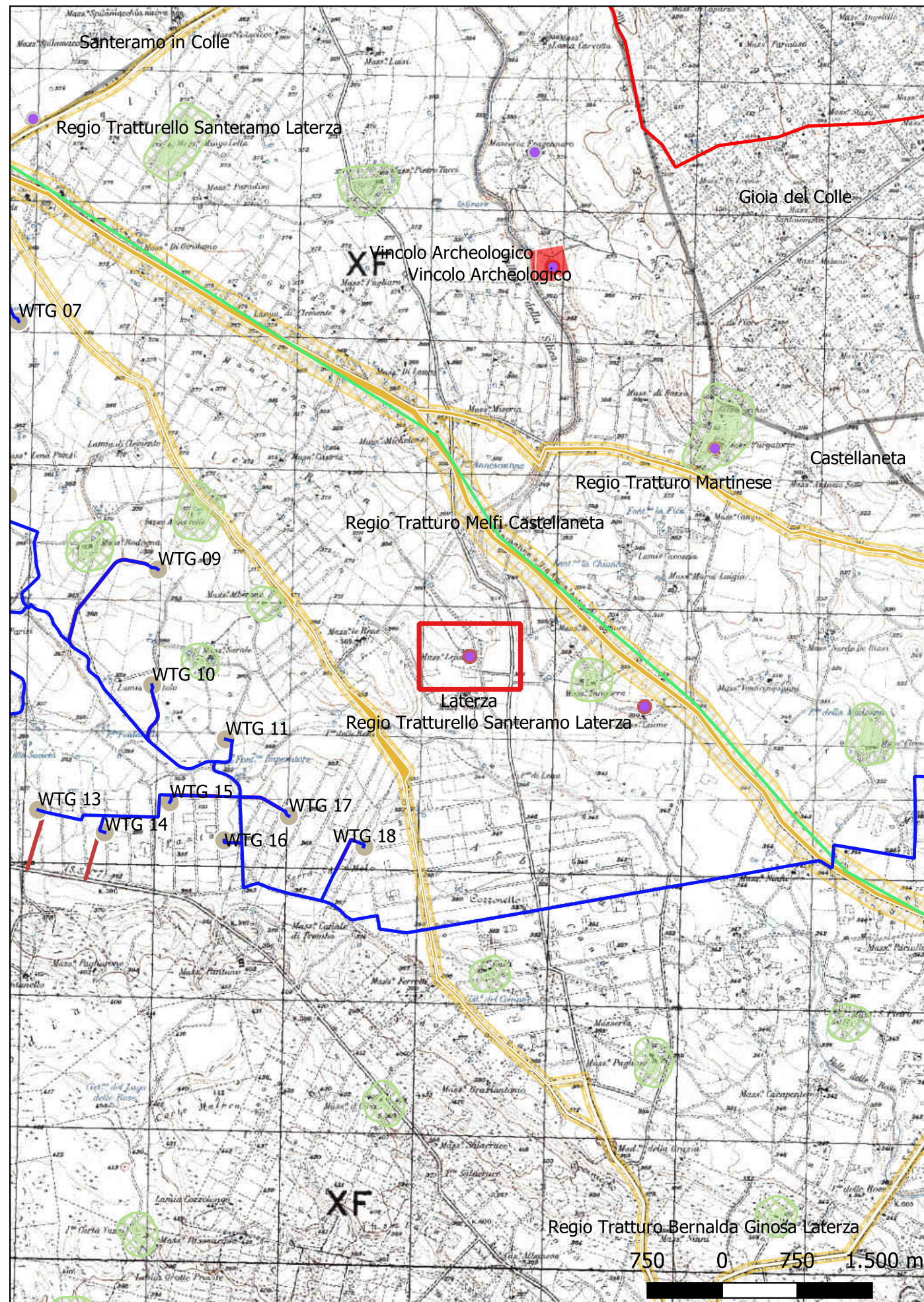
RESTI DI UN VILLAGGIO NEOLITICO ED UN INSEDIAMENTO MEDIEVALE

Vincoli in Rete





## Sito 019 - SITO 019 (SN-SUB\_2023\_00065EN\_00010\_019)



**Localizzazione:** Laterza (TA) - Località Masseria Lena,

**Definizione e cronologia:** area ad uso funerario, {tomba}. {non determinabile},

**Modalità di individuazione:** {dati di archivio}

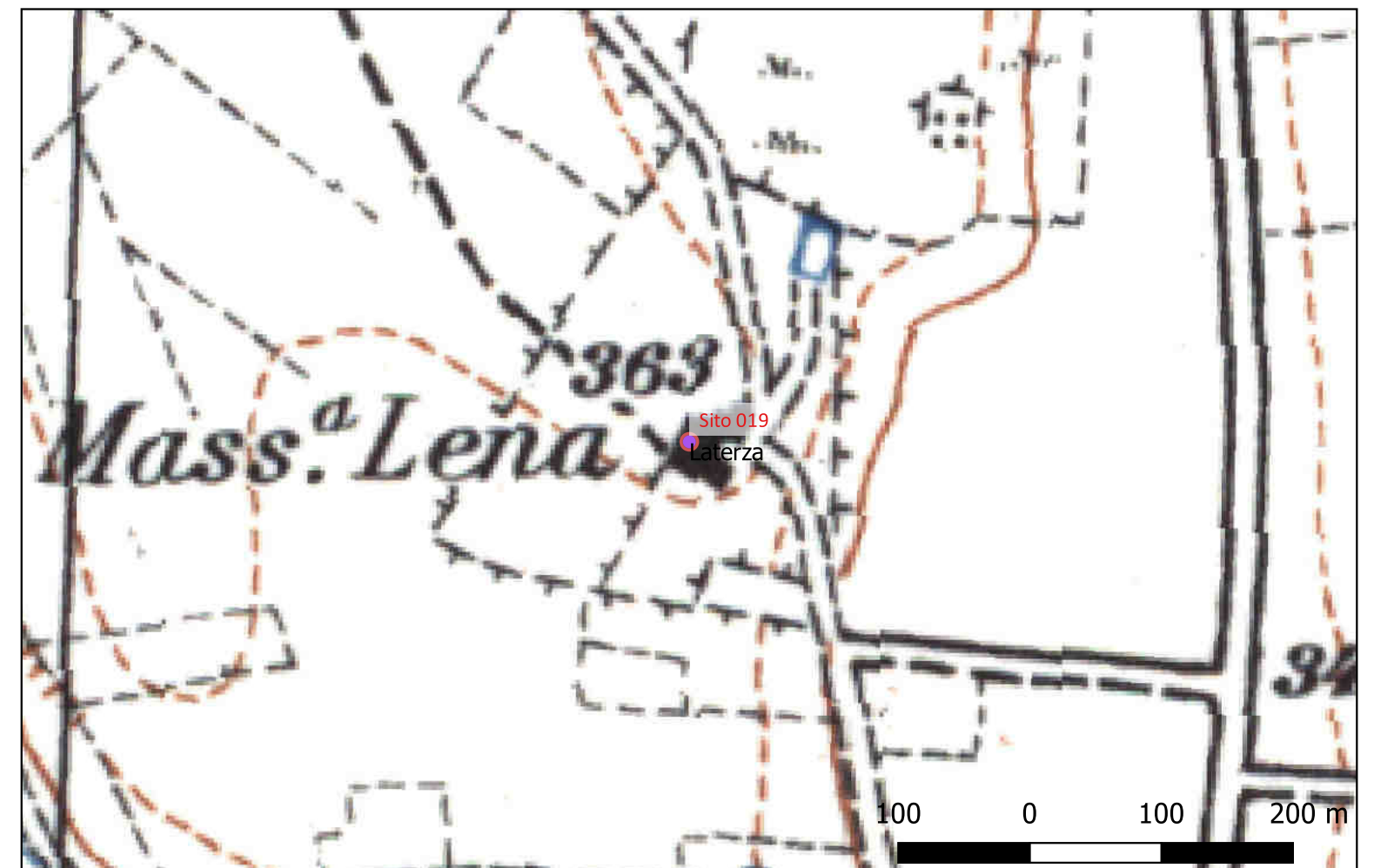
**Distanza dall'opera in progetto:** 500-1000 metri

**Potenziale:** potenziale alto

**Rischio relativo:** rischio basso

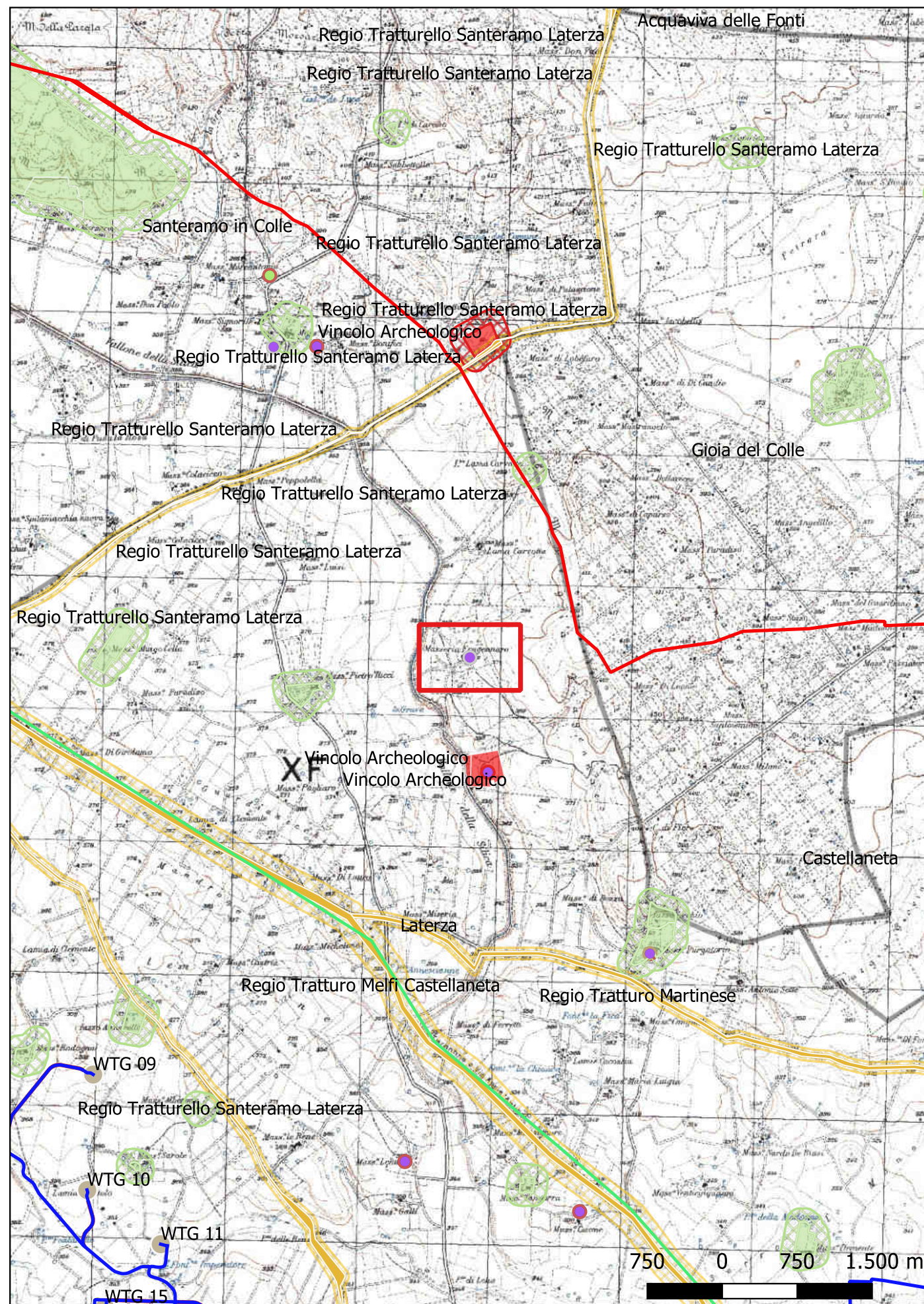
Durante i lavori di scasso per la realizzazione di una vigna è stata scoperta una tomba e il relativo corredo.

Archivio SN-SUB numero archivio 6649, 2/8/1964





## Sito 020 - SITO 020 (SN-SUB\_2023\_00065EN\_00010\_020)



**Localizzazione:** Laterza (TA) - Località Masseria Fragnenaro,

**Definizione e cronologia:** insediamento, {villaggio}. {Neolitico},

**Modalità di individuazione:** {dati di archivio}

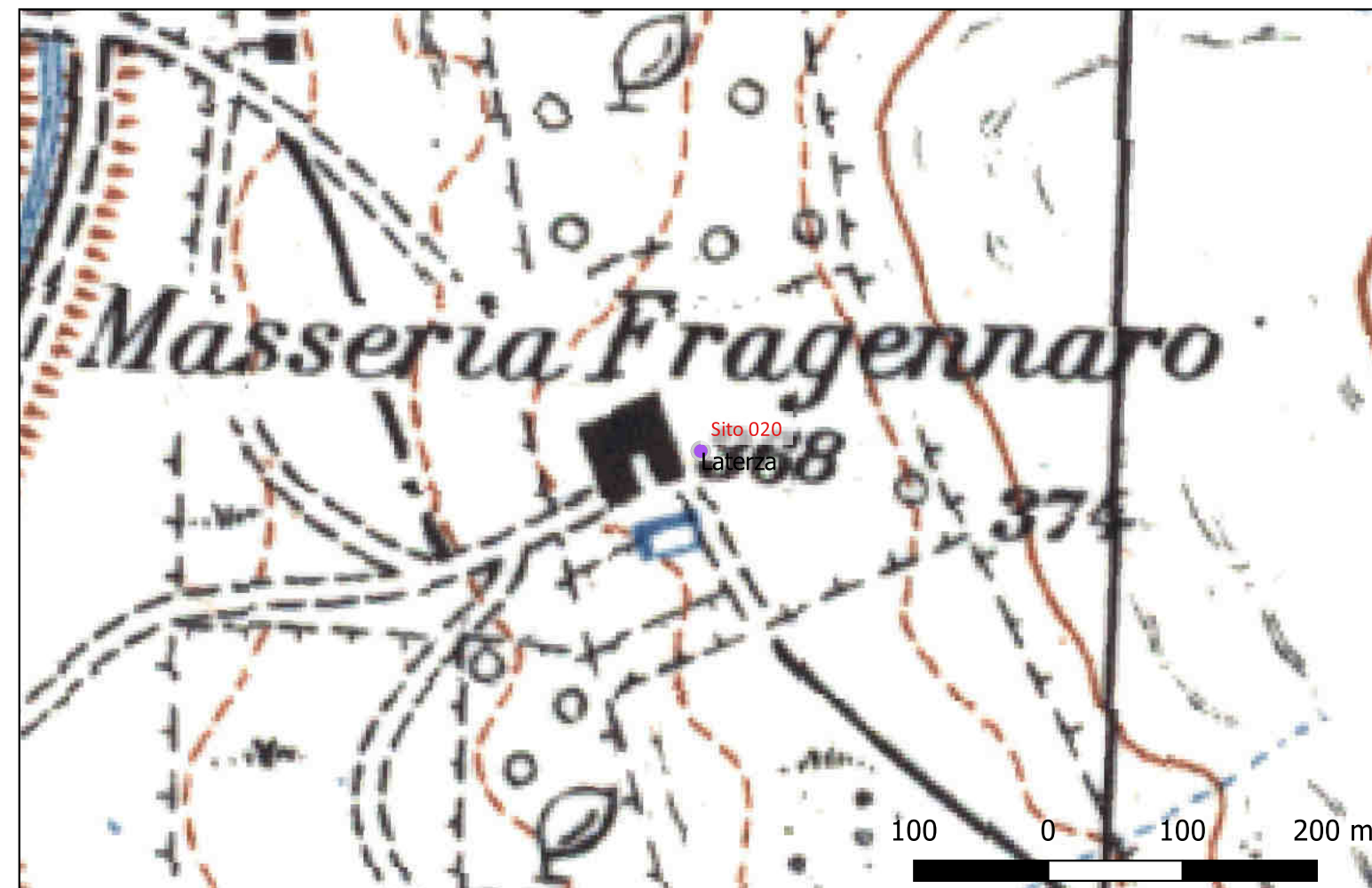
**Distanza dall'opera in progetto:** >1000 metri

**Potenziale:** potenziale non valutabile

**Rischio relativo:** rischio basso

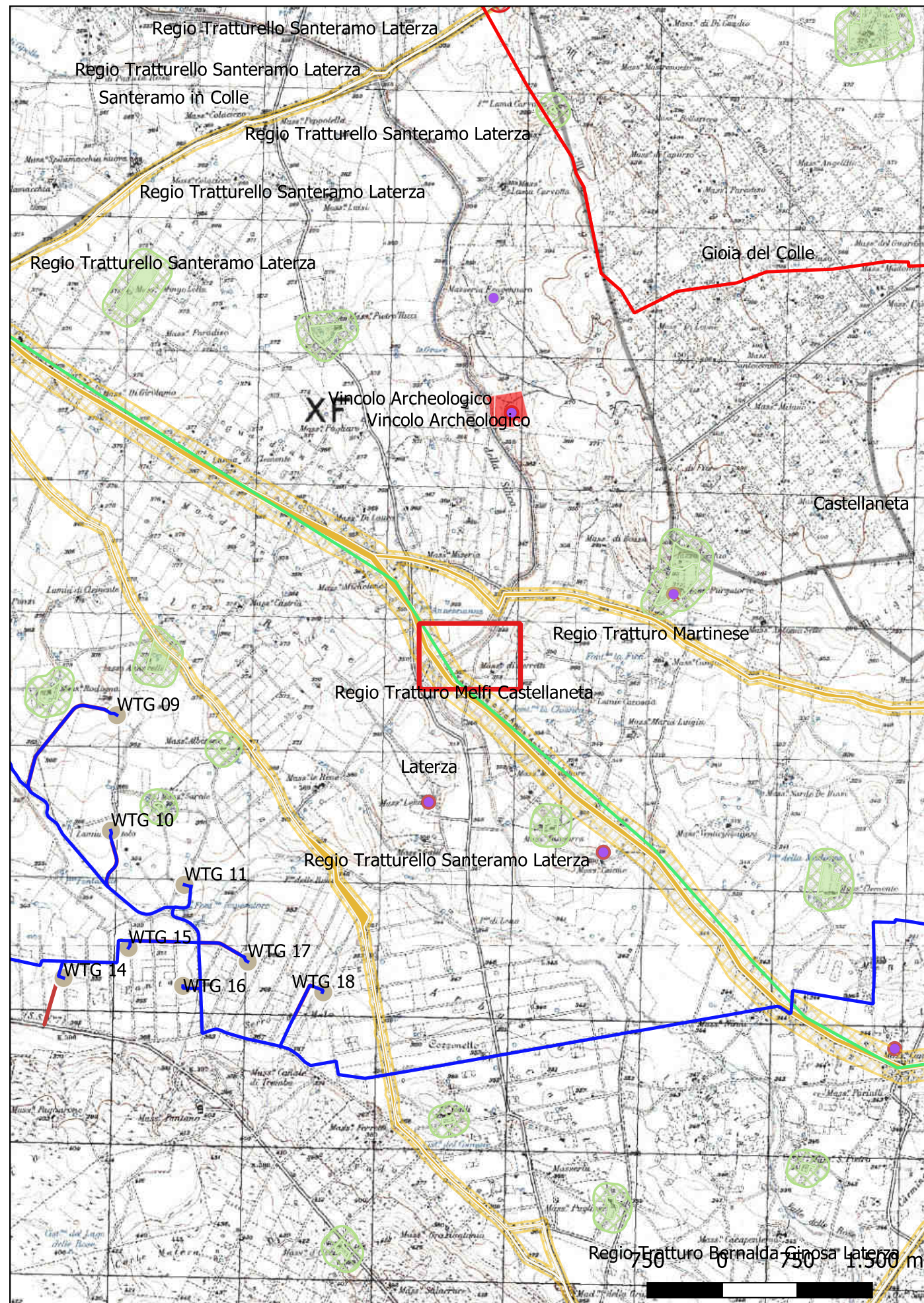
Durante i lavori per la costruzione di un capannone, è stata intaccata la trincea di un villaggio neolitico che è stato quasi totalmente distrutto. Sono segnalati anche vari frammenti di ceramica di età neolitica

SN-SUB codice 7476, 1993





## Sito 021 - SITO 019 (SN-SUB\_2023\_00065EN\_00010\_021)



**Localizzazione:** Matera (MT) - ,

**Definizione e cronologia:** infrastruttura viaria, {tracciato viario}. {Età Romano imperiale},

**Modalità di individuazione:** {dati bibliografici}

**Distanza dall'opera in progetto:** >1000 metri

**Potenziale:** potenziale non valutabile

**Rischio relativo:** rischio nullo

Ricostruzione del tratto della via Appia da Santeramo a Laterza

Piepoli 2014, L. Piepoli, Il percorso della via Appia antica nell'Apulia et Calabria: stato dell'arte e nuove acquisizioni sul tratto Gravina-Taranto in VETERA CHRISTIANORVM anno 51 - 2014, 239-261.

