

REGIONE PUGLIA

Provincia di TARANTO



Comune
LATERZA



Comune
CASTELLANETA



**PROGETTO DEFINITIVO PER LA REALIZZAZIONE DI UN IMPIANTO
EOLICO DENOMINATO "LATERZA 1" COSTITUITO DA
18 AEROGENERATORI CON POTENZA COMPLESSIVA DI 111,60 MW
E RELATIVE OPERE DI CONNESSIONE ALLA R.T.N.**

Analisi Ricettori

ELABORATO

PR21

PROPONENTE:

RINASCITA WIND S.R.L.
Contrada Cacapentima snc
74014 Laterza (TA)
pec: rinascitawind@pec.it

cod. id.: E-LARIN

CONSULENTI:

Dott.ssa Elisabetta NANNI
Dott. Ing. Rocco CARONE
Dott. Biol. Fau. Lorenzo GAUDIANO
Dott. Agr. For. Mario STOMACI
Dott. Geol. Michele VALERIO

PROGETTISTI:




Via Caduti di Nassiriya 55
70124 Bari (BA)
e-mail: atechsr@libero.it
pec: atechsr@legalmail.it

STUDIO PM SRL
Via dell'Artigianato 27 75100 Matera (MT)
e-mail: paolo.montefinese@pm-studio
pec: studiopm@mypec.eu

DIRETTORE TECNICO
Dott. Ing. Orazio TRICARICO
Ordine ingegneri di Bari n. 4985



Dott. Ing. Paolo MONTEFINESE
Ordine ingegneri di Matera n. 968



Dott. Ing. Alessandro ANTEZZA
Ordine ingegneri di Bari n. 10743



0	APRILE 2023	C.C.	A.A.	O.T.	Progetto definitivo
EM./REV.	DATA	REDATTO	VERIFICATO	APPROVATO	DESCRIZIONE

Redazione: **Atech srl - Studio PM srl**

Proponente: **RINASCITA WIND Srl**

Progetto Definitivo

Progetto definitivo per la realizzazione di un impianto eolico denominato "Laterza 1" costituito da 17 turbine con una potenza complessiva di 111,60 MW e relative opere di connessione alla R.T.N.

1. PREMESSA..... 2



Elaborato: **Censimento dei Ricettori**

Rev. 0 – Aprile 2023

Pagina 1 di 110

1. PREMESSA

La presente relazione fornisce la mappatura e la classificazione di tutti i ricettori presenti in un'area di indagine avente 2,0 km di raggio da ciascuna RIN, ovvero 10 volte l'altezza complessiva, tale area è stata ristretta ai soli ricettori interessati dalla superficie di ombreggiamento delle turbine.

Per maggiori dettagli si rimanda alla relazione PR20_ Studio degli effetti di SHADOW-FLICKERING.

Il progetto prevede la realizzazione di un **impianto eolico costituito da 17 turbine e relative opere di connessione alla RTN, aventi potenza complessiva pari a 111,60 MW**, da ubicare nel **Comune di Laterza**, in provincia di Taranto.

Nell'area di interferenza con l'ombreggiamento delle turbine, sono stati individuati 107 possibili ricettori sensibili.

Le schede che seguono individuano per ogni ricettore, le coordinate geografiche, la distanza dalla turbina più vicina, i dati catastali, ed uno stralcio ortofoto o uno scatto fotografico.



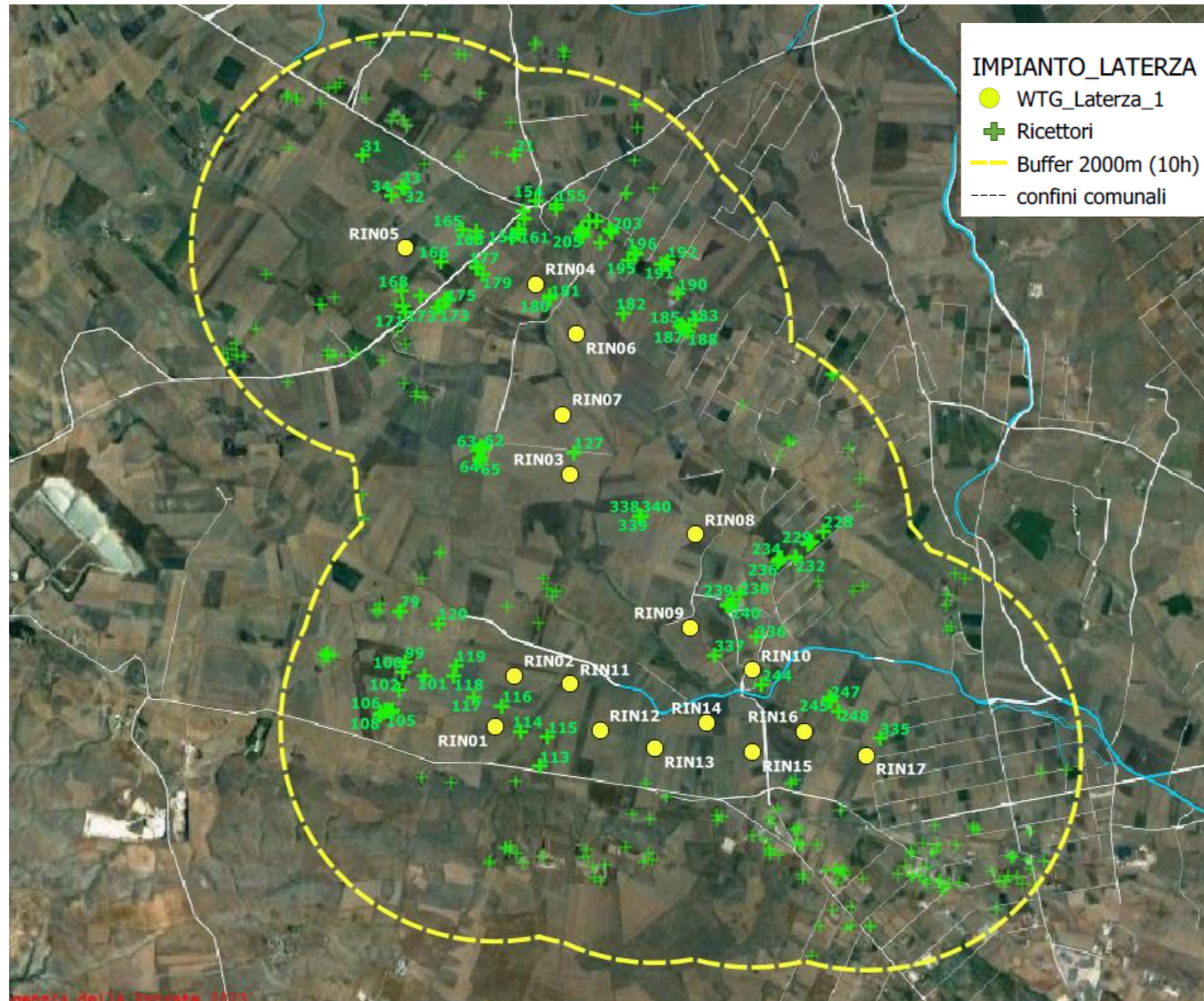


Figura 1-1: Inquadramento intervento di area vasta


FABBRICATO "R_31"

ID	COMUNE	FOGLIO	IDENTIFICAZIONE	CATEG. CATASTALE	DISTANZA PLANIMETRICA (m) DALLA WTG PIU' VICINA	WTG PIU' VICINA	COORDINATE (m)
			PARTICELLA				
R_31	MATERA	20	397	F2	957,87	WTG_05	644814.67, 4508570.39

INQUADRAMENTO AREA BUFFER 2 KM		VISURA CATASTALE	<p>Dati della ricerca</p> <p>Catasto: Fabbricati Comune di: MATERA Codice: F052 Foglio: 20 Particella: 416 Immobili individuati: 2</p> <hr/> <p>Elenco Immobili</p> <table border="1"> <thead> <tr> <th>Foglio</th> <th>Particella</th> <th>SubIndirizzo</th> <th>Zona cens</th> <th>Categoria</th> <th>Classe</th> <th>Consistenza</th> <th>Rendita</th> <th>Partita</th> <th>Altri Dati</th> </tr> </thead> <tbody> <tr> <td>20</td> <td>416</td> <td>1 CONTRADA CIPOLLA Piano T</td> <td>C02</td> <td>02</td> <td>84 m²</td> <td>R.Euro:164,85</td> <td></td> <td></td> <td></td> </tr> <tr> <td>20</td> <td>416</td> <td>2 CONTRADA CIPOLLA Piano T</td> <td>F02</td> <td></td> <td></td> <td>R.Euro:</td> <td></td> <td></td> <td></td> </tr> </tbody> </table>	Foglio	Particella	SubIndirizzo	Zona cens	Categoria	Classe	Consistenza	Rendita	Partita	Altri Dati	20	416	1 CONTRADA CIPOLLA Piano T	C02	02	84 m ²	R.Euro:164,85				20	416	2 CONTRADA CIPOLLA Piano T	F02			R.Euro:			
Foglio	Particella	SubIndirizzo	Zona cens	Categoria	Classe	Consistenza	Rendita	Partita	Altri Dati																								
20	416	1 CONTRADA CIPOLLA Piano T	C02	02	84 m ²	R.Euro:164,85																											
20	416	2 CONTRADA CIPOLLA Piano T	F02			R.Euro:																											
ORTOFOTO		ESTRATTO CATASTALE																															

FABBRICATO "R_32"

ID	COMUNE	FOGLIO	IDENTIFICAZIONE	CATEG. CATASTALE	DISTANZA PLANIMETRICA (m) DALLA WTG PIU' VICINA	WTG PIU' VICINA	COORDINATE (m)
			PARTICELLA				
R_32	MATERA	20	416	C02-F02	574,12	WTG_05	645212.39, 4508256.69
			431	C02	575,25		645202.637, 4508275.885

INQUADRAMENTO AREA BUFFER 2 KM		VISURA CATASTALE	<p>Elenco Immobili</p> <table border="1"> <thead> <tr> <th>Foglio</th> <th>Particella</th> <th>Sub</th> <th>Indirizzo</th> <th>Zona cens</th> <th>Categoria</th> <th>Classe</th> <th>Consistenza</th> <th>Rendita</th> <th>Partita</th> <th>Altri Dati</th> </tr> </thead> <tbody> <tr> <td><input type="radio"/></td> <td>20</td> <td>416</td> <td>1 CONTRADA CIPOLLA Piano T</td> <td>C02</td> <td>02</td> <td>84 m²</td> <td>R.Euro:184,85</td> <td></td> <td></td> <td></td> </tr> <tr> <td><input type="radio"/></td> <td>20</td> <td>416</td> <td>2 CONTRADA CIPOLLA Piano T</td> <td>F02</td> <td></td> <td></td> <td>R.Euro:</td> <td></td> <td></td> <td></td> </tr> </tbody> </table> <table border="1"> <thead> <tr> <th>Foglio</th> <th>Particella</th> <th>Sub</th> <th>Indirizzo</th> <th>Zona cens</th> <th>Categoria</th> <th>Classe</th> <th>Consistenza</th> <th>Rendita</th> <th>Partita</th> <th>Altri Dati</th> </tr> </thead> <tbody> <tr> <td><input checked="" type="radio"/></td> <td>20</td> <td>431</td> <td>1 CONTRADA CIPOLLA n. SNC Piano T</td> <td></td> <td>C02</td> <td>02</td> <td>12 m²</td> <td>R.Euro:23,55</td> <td></td> <td></td> </tr> </tbody> </table>	Foglio	Particella	Sub	Indirizzo	Zona cens	Categoria	Classe	Consistenza	Rendita	Partita	Altri Dati	<input type="radio"/>	20	416	1 CONTRADA CIPOLLA Piano T	C02	02	84 m ²	R.Euro:184,85				<input type="radio"/>	20	416	2 CONTRADA CIPOLLA Piano T	F02			R.Euro:				Foglio	Particella	Sub	Indirizzo	Zona cens	Categoria	Classe	Consistenza	Rendita	Partita	Altri Dati	<input checked="" type="radio"/>	20	431	1 CONTRADA CIPOLLA n. SNC Piano T		C02	02	12 m ²	R.Euro:23,55		
Foglio	Particella	Sub	Indirizzo	Zona cens	Categoria	Classe	Consistenza	Rendita	Partita	Altri Dati																																																
<input type="radio"/>	20	416	1 CONTRADA CIPOLLA Piano T	C02	02	84 m ²	R.Euro:184,85																																																			
<input type="radio"/>	20	416	2 CONTRADA CIPOLLA Piano T	F02			R.Euro:																																																			
Foglio	Particella	Sub	Indirizzo	Zona cens	Categoria	Classe	Consistenza	Rendita	Partita	Altri Dati																																																
<input checked="" type="radio"/>	20	431	1 CONTRADA CIPOLLA n. SNC Piano T		C02	02	12 m ²	R.Euro:23,55																																																		
ORTOFOTO		ESTRATTO CATASTALE																																																								

FABBRICATO "R_33"

ID	COMUNE	FOGLIO	IDENTIFICAZIONE	CATEG. CATASTALE	DISTANZA PLANIMETRICA (m) DALLA WTG PIU' VICINA	WTG PIU' VICINA	COORDINATE (m)
			PARTICELLA				
R_33	MATERA	20	429	D10	568,87	WTG_05	645181.86, 4508265.93
			435	A04	572,20		645181.880, 4508272.870
			430	A04	579,13		645179.555,4508275.606

INQUADRAMENTO AREA BUFFER 2 KM		VISURA CATASTALE	<p>FoglioParticellaSubIndirizzo Zona censCategoriaClasseConsistenzaRendita</p> <p>20 429 1 CONTRADA CIPOLLA n. SNC Piano S1-T-1 D10 R.Euro:2093,64</p> <table border="1"> <thead> <tr> <th>Foglio</th> <th>Particella</th> <th>Sub</th> <th>Indirizzo</th> <th>Zona cens</th> <th>Categoria</th> <th>Classe</th> <th>Consistenza</th> <th>Rendita</th> <th>Partita</th> <th>Altri Dati</th> </tr> </thead> <tbody> <tr> <td>20</td> <td>435</td> <td>1</td> <td>CONTRADA CIPOLLA n. SNC Piano T</td> <td></td> <td>A04</td> <td>02</td> <td>1,5 vani</td> <td>R.Euro:45,63</td> <td></td> <td></td> </tr> </tbody> </table> <table border="1"> <thead> <tr> <th>Foglio</th> <th>Particella</th> <th>Sub</th> <th>Indirizzo</th> <th>Zona cens</th> <th>Categoria</th> <th>Classe</th> <th>Consistenza</th> <th>Rendita</th> <th>Partita</th> <th>Altri Dati</th> </tr> </thead> <tbody> <tr> <td>25</td> <td>230</td> <td>1</td> <td>CONTRADA DESTRE n. SN Piano T</td> <td></td> <td>C02</td> <td>01</td> <td>40 m²</td> <td>R.Euro:61,97</td> <td></td> <td></td> </tr> </tbody> </table>	Foglio	Particella	Sub	Indirizzo	Zona cens	Categoria	Classe	Consistenza	Rendita	Partita	Altri Dati	20	435	1	CONTRADA CIPOLLA n. SNC Piano T		A04	02	1,5 vani	R.Euro:45,63			Foglio	Particella	Sub	Indirizzo	Zona cens	Categoria	Classe	Consistenza	Rendita	Partita	Altri Dati	25	230	1	CONTRADA DESTRE n. SN Piano T		C02	01	40 m ²	R.Euro:61,97		
Foglio	Particella	Sub	Indirizzo	Zona cens	Categoria	Classe	Consistenza	Rendita	Partita	Altri Dati																																					
20	435	1	CONTRADA CIPOLLA n. SNC Piano T		A04	02	1,5 vani	R.Euro:45,63																																							
Foglio	Particella	Sub	Indirizzo	Zona cens	Categoria	Classe	Consistenza	Rendita	Partita	Altri Dati																																					
25	230	1	CONTRADA DESTRE n. SN Piano T		C02	01	40 m ²	R.Euro:61,97																																							
ORTOFOTO		ESTRATTO CATASTALE																																													

FABBRICATO "R_34"

ID	COMUNE	FOGLIO	IDENTIFICAZIONE	CATEG. CATASTALE	DISTANZA PLANIMETRICA (m) DALLA WTG PIU' VICINA	WTG PIU' VICINA	COORDINATE (m)
			PARTICELLA				
R_34	MATERA	20	353	A4-D10-Bcnc	507,24	WTG_05	645085.45, 4508184.95

INQUADRAMENTO AREA BUFFER 2 KM		VISURA CATASTALE	<p>Dati della ricerca</p> <p>Catasto: Fabbricati Comune di: MATERA Codice: F052 Foglio: 20 Particella: 353 Immobili individuati: 4</p> <p>Elenco Immobili</p> <table border="1"> <thead> <tr> <th>Foglio</th> <th>Particella</th> <th>SubIndirizzo</th> <th>Zona cens</th> <th>Categoria</th> <th>Classe</th> <th>Consistenza</th> <th>Rendita</th> <th>Partita</th> <th>Altri Dati</th> </tr> </thead> <tbody> <tr> <td>20</td> <td>353</td> <td>2</td> <td>CONTRADA CIPOLLA n. SC Piano T</td> <td>A04</td> <td>02</td> <td>5,5 vani</td> <td>R.Euro:167,31</td> <td></td> <td></td> </tr> <tr> <td>20</td> <td>353</td> <td>3</td> <td></td> <td></td> <td></td> <td></td> <td></td> <td>Soppressa</td> <td></td> </tr> <tr> <td>20</td> <td>353</td> <td>1</td> <td>CONTRADA CIPOLLA n. SC Piano T</td> <td></td> <td></td> <td></td> <td>R.Euro:</td> <td>Bene comune non censibile</td> <td></td> </tr> <tr> <td>20</td> <td>353</td> <td>4</td> <td>CONTRADA CIPOLLA n. SNC Piano T</td> <td>D10</td> <td></td> <td></td> <td>R.Euro:2412,00</td> <td></td> <td></td> </tr> </tbody> </table>	Foglio	Particella	SubIndirizzo	Zona cens	Categoria	Classe	Consistenza	Rendita	Partita	Altri Dati	20	353	2	CONTRADA CIPOLLA n. SC Piano T	A04	02	5,5 vani	R.Euro:167,31			20	353	3						Soppressa		20	353	1	CONTRADA CIPOLLA n. SC Piano T				R.Euro:	Bene comune non censibile		20	353	4	CONTRADA CIPOLLA n. SNC Piano T	D10			R.Euro:2412,00		
Foglio	Particella	SubIndirizzo	Zona cens	Categoria	Classe	Consistenza	Rendita	Partita	Altri Dati																																												
20	353	2	CONTRADA CIPOLLA n. SC Piano T	A04	02	5,5 vani	R.Euro:167,31																																														
20	353	3						Soppressa																																													
20	353	1	CONTRADA CIPOLLA n. SC Piano T				R.Euro:	Bene comune non censibile																																													
20	353	4	CONTRADA CIPOLLA n. SNC Piano T	D10			R.Euro:2412,00																																														
ORTOFOTO		ESTRATTO CATASTALE																																																			

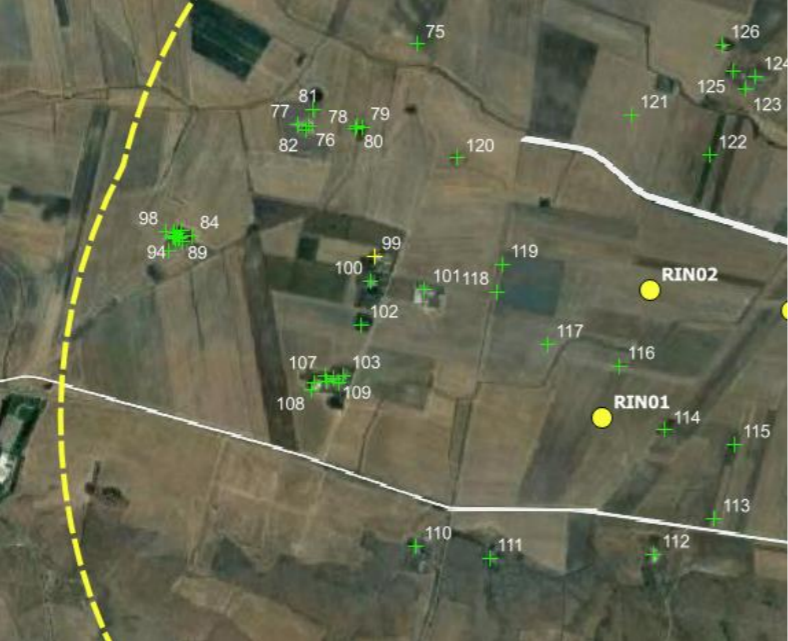

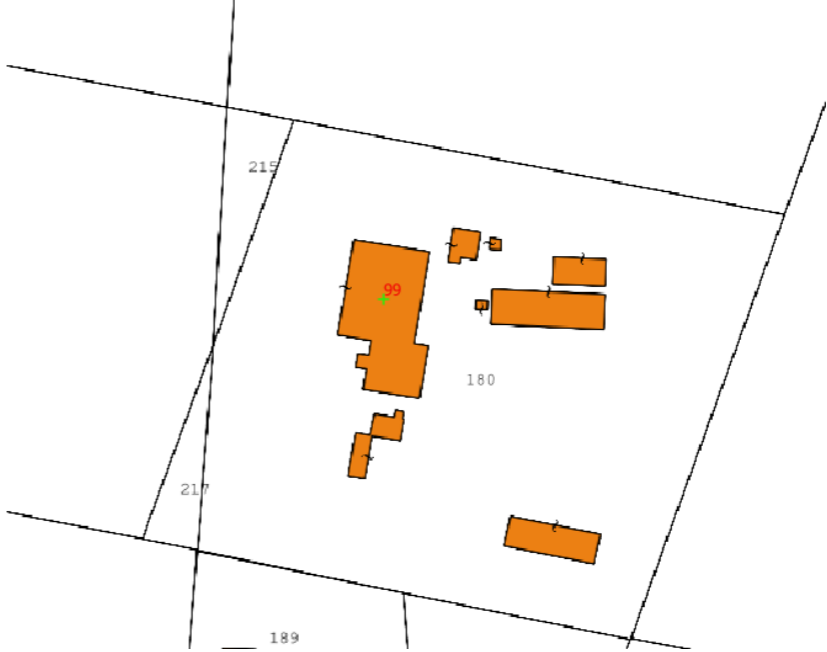
FABBRICATO "R_79"

ID	COMUNE	FOGLIO	IDENTIFICAZIONE	CATEG. CATASTALE	DISTANZA PLANIMETRICA (m) DALLA WTG PIU' VICINA	WTG PIU' VICINA	COORDINATE (m)
			PARTICELLA				
R_79	MATERA	59	178	F2	1 270,52	WTG_02	645144.16, 4504306.00
			179	F2	1 239,12		645149.72, 4504324.10
			182	A4	1 222,28		645172.88, 4504315.30

INQUADRAMENTO AREA BUFFER 2 KM		VISURA CATASTALE	<p>Elenco Immobili</p> <table border="1"> <thead> <tr> <th>Foglio</th> <th>Particella</th> <th>Sub</th> <th>Indirizzo</th> <th>Zona cens</th> <th>Categoria</th> <th>Classe</th> <th>Consistenza</th> <th>Rendita</th> <th>Partita</th> <th>Altri Dati</th> </tr> </thead> <tbody> <tr> <td>59</td> <td>178</td> <td>1</td> <td>CONTRADA TIRLECCHIA n. SNC Piano T</td> <td></td> <td>F02</td> <td></td> <td></td> <td>R.Euro:</td> <td></td> <td></td> </tr> <tr> <td>59</td> <td>179</td> <td>1</td> <td>CONTRADA TIRLECCHIA n. SNC Piano T</td> <td></td> <td>F02</td> <td></td> <td></td> <td>R.Euro:</td> <td></td> <td></td> </tr> <tr> <td>59</td> <td>182</td> <td>1</td> <td>CONTRADA TIRLECCHIA n. SN Piano T</td> <td></td> <td>A04</td> <td>02</td> <td>3.5 vani</td> <td>R.Euro:106,47</td> <td></td> <td></td> </tr> </tbody> </table>	Foglio	Particella	Sub	Indirizzo	Zona cens	Categoria	Classe	Consistenza	Rendita	Partita	Altri Dati	59	178	1	CONTRADA TIRLECCHIA n. SNC Piano T		F02			R.Euro:			59	179	1	CONTRADA TIRLECCHIA n. SNC Piano T		F02			R.Euro:			59	182	1	CONTRADA TIRLECCHIA n. SN Piano T		A04	02	3.5 vani	R.Euro:106,47		
Foglio	Particella	Sub	Indirizzo	Zona cens	Categoria	Classe	Consistenza	Rendita	Partita	Altri Dati																																					
59	178	1	CONTRADA TIRLECCHIA n. SNC Piano T		F02			R.Euro:																																							
59	179	1	CONTRADA TIRLECCHIA n. SNC Piano T		F02			R.Euro:																																							
59	182	1	CONTRADA TIRLECCHIA n. SN Piano T		A04	02	3.5 vani	R.Euro:106,47																																							
ORTOFOTO		ESTRATTO CATASTALE																																													

FABBRICATO "R_99"

ID	COMUNE	FOGLIO	IDENTIFICAZIONE	CATEG. CATASTALE	DISTANZA PLANIMETRICA (m) DALLA WTG PIU' VICINA	WTG PIU' VICINA	COORDINATE (m)
			PARTICELLA				
R_99	MATERA	59	180	A3-D10-Bcnc	1 027,91	WTG_02	646236.0, 4503716.0

INQUADRAMENTO AREA BUFFER 2 KM		VISURA CATASTALE	<p>Elenco immobili</p> <table border="1"> <thead> <tr> <th>Foglio</th> <th>Particella</th> <th>Subindirizzo</th> <th>Zona cens</th> <th>Categoria</th> <th>Classe</th> <th>Consistenza</th> <th>Rendita</th> <th>Partita</th> <th>Altri Dati</th> </tr> </thead> <tbody> <tr> <td>59</td> <td>180</td> <td>2</td> <td>CONTRADA TIRLECCHIA</td> <td>Piano T</td> <td>A03</td> <td>01</td> <td>6 vani</td> <td>R.Euro:325,37</td> <td></td> </tr> <tr> <td>59</td> <td>180</td> <td>3</td> <td>CONTRADA TIRLECCHIA</td> <td>Piano 1</td> <td>A03</td> <td>01</td> <td>5,5 vani</td> <td>R.Euro:298,25</td> <td></td> </tr> <tr> <td>59</td> <td>180</td> <td>4</td> <td>CONTRADA TIRLECCHIA n. SNC</td> <td>Piano T</td> <td>D10</td> <td></td> <td></td> <td>R.Euro:2148,80</td> <td></td> </tr> <tr> <td>59</td> <td>180</td> <td>1</td> <td></td> <td></td> <td></td> <td></td> <td></td> <td>Soppressa</td> <td></td> </tr> <tr> <td>59</td> <td>180</td> <td>5</td> <td>CONTRADA TIRLECCHIA n. SNC</td> <td>Piano T</td> <td></td> <td></td> <td></td> <td>R.Euro:</td> <td>Bene comune non censibile</td> </tr> </tbody> </table>	Foglio	Particella	Subindirizzo	Zona cens	Categoria	Classe	Consistenza	Rendita	Partita	Altri Dati	59	180	2	CONTRADA TIRLECCHIA	Piano T	A03	01	6 vani	R.Euro:325,37		59	180	3	CONTRADA TIRLECCHIA	Piano 1	A03	01	5,5 vani	R.Euro:298,25		59	180	4	CONTRADA TIRLECCHIA n. SNC	Piano T	D10			R.Euro:2148,80		59	180	1						Soppressa		59	180	5	CONTRADA TIRLECCHIA n. SNC	Piano T				R.Euro:	Bene comune non censibile
Foglio	Particella	Subindirizzo	Zona cens	Categoria	Classe	Consistenza	Rendita	Partita	Altri Dati																																																						
59	180	2	CONTRADA TIRLECCHIA	Piano T	A03	01	6 vani	R.Euro:325,37																																																							
59	180	3	CONTRADA TIRLECCHIA	Piano 1	A03	01	5,5 vani	R.Euro:298,25																																																							
59	180	4	CONTRADA TIRLECCHIA n. SNC	Piano T	D10			R.Euro:2148,80																																																							
59	180	1						Soppressa																																																							
59	180	5	CONTRADA TIRLECCHIA n. SNC	Piano T				R.Euro:	Bene comune non censibile																																																						
ORTOFOTO		ESTRATTO CATASTALE																																																													

FABBRICATO "R_100"

ID	COMUNE	FOGLIO	IDENTIFICAZIONE	CATEG. CATASTALE	DISTANZA PLANIMETRICA (m) DALLA WTG PIU' VICINA	WTG PIU' VICINA	COORDINATE (m)
			PARTICELLA				
R_100	MATERA	59	189	A3-D10-Bcnc	997,13	WTG_01	645201.980, 4503753.035

INQUADRAMENTO AREA BUFFER 2 KM		VISURA CATASTALE	<p>Elenco Immobili</p> <table border="1"> <thead> <tr> <th>Foglio</th> <th>Particella</th> <th>SubIndirizzo</th> <th>Zona cens</th> <th>Categoria</th> <th>Classe</th> <th>Consistenza</th> <th>Rendita</th> <th>Partita</th> <th>Altri Dati</th> </tr> </thead> <tbody> <tr> <td>59</td> <td>189</td> <td>2</td> <td>CONTRADA TIRLECCHIA n. SNC Piano T</td> <td>A04</td> <td>02</td> <td>4,5 vani</td> <td>R.Euro:136,89</td> <td></td> <td></td> </tr> <tr> <td>59</td> <td>189</td> <td>3</td> <td>CONTRADA TIRLECCHIA n. SNC Piano T</td> <td>D10</td> <td></td> <td></td> <td>R.Euro:830,00</td> <td></td> <td></td> </tr> <tr> <td>59</td> <td>189</td> <td>1</td> <td>CONTRADA TIRLECCHIA n. SNC Piano T</td> <td></td> <td></td> <td></td> <td>R.Euro:</td> <td>Bene comune non censibile</td> <td></td> </tr> </tbody> </table>	Foglio	Particella	SubIndirizzo	Zona cens	Categoria	Classe	Consistenza	Rendita	Partita	Altri Dati	59	189	2	CONTRADA TIRLECCHIA n. SNC Piano T	A04	02	4,5 vani	R.Euro:136,89			59	189	3	CONTRADA TIRLECCHIA n. SNC Piano T	D10			R.Euro:830,00			59	189	1	CONTRADA TIRLECCHIA n. SNC Piano T				R.Euro:	Bene comune non censibile	
Foglio	Particella	SubIndirizzo	Zona cens	Categoria	Classe	Consistenza	Rendita	Partita	Altri Dati																																		
59	189	2	CONTRADA TIRLECCHIA n. SNC Piano T	A04	02	4,5 vani	R.Euro:136,89																																				
59	189	3	CONTRADA TIRLECCHIA n. SNC Piano T	D10			R.Euro:830,00																																				
59	189	1	CONTRADA TIRLECCHIA n. SNC Piano T				R.Euro:	Bene comune non censibile																																			
ORTOFOTO		ESTRATTO CATASTALE																																									

FABBRICATO "R_101"

ID	COMUNE	FOGLIO	IDENTIFICAZIONE	CATEG. CATASTALE	DISTANZA PLANIMETRICA (m) DALLA WTG PIU' VICINA	WTG PIU' VICINA	COORDINATE (m)
			PARTICELLA				
R_101	MATERA	59	169	A3-D10-Bcnc	817,90	WTG_01	645404.70, 4503718.48

INQUADRAMENTO AREA BUFFER 2 KM		VISURA CATASTALE	<p>Elenco Immobili</p> <table border="1"> <thead> <tr> <th>Foglio</th> <th>Particella</th> <th>SubIndirizzo</th> <th>Zona cens</th> <th>Categoria</th> <th>Classe</th> <th>Consistenza</th> <th>Rendita</th> <th>Partita</th> <th>Altri Dati</th> </tr> </thead> <tbody> <tr> <td>59</td> <td>169</td> <td>2</td> <td>CONTRADA TIRLECCHIA Piano T</td> <td>A03</td> <td>01</td> <td>6 vani</td> <td>R.Euro:325,37</td> <td></td> <td></td> </tr> <tr> <td>59</td> <td>169</td> <td>3</td> <td>CONTRADA TIRLECCHIA Piano T</td> <td>D10</td> <td></td> <td></td> <td>R.Euro:3790,00</td> <td></td> <td></td> </tr> <tr> <td>59</td> <td>169</td> <td>1</td> <td>CONTRADA TIRLECCHIA Piano T</td> <td></td> <td></td> <td></td> <td>R.Euro:</td> <td>Bene comune non censibile</td> <td></td> </tr> </tbody> </table>	Foglio	Particella	SubIndirizzo	Zona cens	Categoria	Classe	Consistenza	Rendita	Partita	Altri Dati	59	169	2	CONTRADA TIRLECCHIA Piano T	A03	01	6 vani	R.Euro:325,37			59	169	3	CONTRADA TIRLECCHIA Piano T	D10			R.Euro:3790,00			59	169	1	CONTRADA TIRLECCHIA Piano T				R.Euro:	Bene comune non censibile	
Foglio	Particella	SubIndirizzo	Zona cens	Categoria	Classe	Consistenza	Rendita	Partita	Altri Dati																																		
59	169	2	CONTRADA TIRLECCHIA Piano T	A03	01	6 vani	R.Euro:325,37																																				
59	169	3	CONTRADA TIRLECCHIA Piano T	D10			R.Euro:3790,00																																				
59	169	1	CONTRADA TIRLECCHIA Piano T				R.Euro:	Bene comune non censibile																																			
ORTOFOTO		ESTRATTO CATASTALE																																									

FABBRICATO "R_102"

ID	COMUNE	FOGLIO	IDENTIFICAZIONE	CATEG. CATASTALE	DISTANZA PLANIMETRICA (m) DALLA WTG PIU' VICINA	WTG PIU' VICINA	COORDINATE (m)
			PARTICELLA				
R_102	MATERA	59	175	NESSUNA CORRISPONDENZA	955-1075	WTG_01-02	645170.84, 4503593.63

INQUADRAMENTO AREA BUFFER 2 KM		VISURA CATASTALE	<p>— Elenco Immobili —</p> <p>NESSUNA CORRISPONDENZA TROVATA</p>
ORTOFOTO		ESTRATTO CATASTALE	

FABBRICATO "R_103"

ID	COMUNE	FOGLIO	IDENTIFICAZIONE	CATEG. CATASTALE	DISTANZA PLANIMETRICA (m) DALLA WTG PIU' VICINA	WTG PIU' VICINA	COORDINATE (m)
			PARTICELLA				
R_103	MATERA	59	190	D10	969,92	WTG_01	645103.87, 4503403.48

INQUADRAMENTO AREA BUFFER 2 KM		VISURA CATASTALE	<p>Dati della ricerca</p> <p>Catasto: Fabbricati Comune di: MATERA Codice: F052 Foglio: 59 Particella: 190 Immobili individuati: 1</p> <hr/> <p>Elenco Immobili</p> <table border="1"> <thead> <tr> <th>Foglio</th> <th>Particella</th> <th>SubIndirizzo</th> <th>Zona cens</th> <th>Categoria</th> <th>Classe</th> <th>Consistenza</th> <th>Rendita</th> <th>Partita</th> <th>Altri Dati</th> </tr> </thead> <tbody> <tr> <td>59</td> <td>190</td> <td>1 CONTRADA TIRLECCHIA n. SNC Piano T</td> <td>D10</td> <td></td> <td></td> <td></td> <td>R.Euro:386,40</td> <td></td> <td></td> </tr> </tbody> </table>	Foglio	Particella	SubIndirizzo	Zona cens	Categoria	Classe	Consistenza	Rendita	Partita	Altri Dati	59	190	1 CONTRADA TIRLECCHIA n. SNC Piano T	D10				R.Euro:386,40		
Foglio	Particella	SubIndirizzo	Zona cens	Categoria	Classe	Consistenza	Rendita	Partita	Altri Dati														
59	190	1 CONTRADA TIRLECCHIA n. SNC Piano T	D10				R.Euro:386,40																
ORTOFOTO		ESTRATTO CATASTALE																					

FABBRICATO "R_104"

ID	COMUNE	FOGLIO	IDENTIFICAZIONE	CATEG. CATASTALE	DISTANZA PLANIMETRICA (m) DALLA WTG PIU' VICINA	WTG PIU' VICINA	COORDINATE (m)
			PARTICELLA				
R_104	MATERA	59	210	D10	971,05	WTG_01	645089.049, 4503378.274

INQUADRAMENTO AREA BUFFER 2 KM		VISURA CATASTALE	<p>Dati della ricerca</p> <p>Catasto: Fabbricati Comune di: MATERA Codice: F052 Foglio: 59 Particella: 210 Immobili individuati: 1</p> <hr/> <p>Elenco Immobili</p> <table border="1"> <thead> <tr> <th>Foglio</th> <th>Particella</th> <th>Subindirizzo</th> <th>Zona cens</th> <th>categoria</th> <th>Classe</th> <th>Consistenza</th> <th>Rendita</th> <th>Partita</th> <th>Altri Dati</th> </tr> </thead> <tbody> <tr> <td>59</td> <td>210</td> <td>1</td> <td>CONTRADA TIRLECCHIA n. SNC Piano T</td> <td>D10</td> <td></td> <td></td> <td>R.Euro:1176,00</td> <td></td> <td></td> </tr> </tbody> </table>	Foglio	Particella	Subindirizzo	Zona cens	categoria	Classe	Consistenza	Rendita	Partita	Altri Dati	59	210	1	CONTRADA TIRLECCHIA n. SNC Piano T	D10			R.Euro:1176,00		
Foglio	Particella	Subindirizzo	Zona cens	categoria	Classe	Consistenza	Rendita	Partita	Altri Dati														
59	210	1	CONTRADA TIRLECCHIA n. SNC Piano T	D10			R.Euro:1176,00																
ORTOFOTO		ESTRATTO CATASTALE																					

FABBRICATO "R_105"

ID	COMUNE	FOGLIO	IDENTIFICAZIONE	CATEG. CATASTALE	DISTANZA PLANIMETRICA (m) DALLA WTG PIU' VICINA	WTG PIU' VICINA	COORDINATE (m)
			PARTICELLA				
R_105	MATERA	59	193	A3-D10	1 029,24	WTG_01	645039.256, 4503380.598

INQUADRAMENTO AREA BUFFER 2 KM		VISURA CATASTALE	<p>Dati della ricerca</p> <p>Catasto: Fabbricati Comune di: MATERA Codice: F052 Foglio: 59 Particella: 193 Immobili individuati: 2</p> <hr/> <p>Elenco Immobili</p> <table border="1"> <thead> <tr> <th>Foglio</th> <th>Particella</th> <th>SubIndirizzo</th> <th>Zona cens</th> <th>Categoria</th> <th>Classe</th> <th>Consistenza</th> <th>Rendita</th> <th>Partita</th> <th>Altri Dati</th> </tr> </thead> <tbody> <tr> <td>59</td> <td>193</td> <td>1 CONTRADA TIRLECCHIA n. SNC Piano T-1</td> <td>A03</td> <td>01</td> <td>6,5 vani</td> <td>R.Euro:352,48</td> <td></td> <td></td> <td></td> </tr> <tr> <td>59</td> <td>193</td> <td>2 CONTRADA TIRLECCHIA n. SNC Piano T</td> <td>D10</td> <td></td> <td></td> <td>R.Euro:2364,00</td> <td></td> <td>SI</td> <td></td> </tr> </tbody> </table>	Foglio	Particella	SubIndirizzo	Zona cens	Categoria	Classe	Consistenza	Rendita	Partita	Altri Dati	59	193	1 CONTRADA TIRLECCHIA n. SNC Piano T-1	A03	01	6,5 vani	R.Euro:352,48				59	193	2 CONTRADA TIRLECCHIA n. SNC Piano T	D10			R.Euro:2364,00		SI	
Foglio	Particella	SubIndirizzo	Zona cens	Categoria	Classe	Consistenza	Rendita	Partita	Altri Dati																								
59	193	1 CONTRADA TIRLECCHIA n. SNC Piano T-1	A03	01	6,5 vani	R.Euro:352,48																											
59	193	2 CONTRADA TIRLECCHIA n. SNC Piano T	D10			R.Euro:2364,00		SI																									
ORTOFOTO		ESTRATTO CATASTALE																															

FABBRICATO "R_106"

ID	COMUNE	FOGLIO	IDENTIFICAZIONE	CATEG. CATASTALE	DISTANZA PLANIMETRICA (m) DALLA WTG PIU' VICINA	WTG PIU' VICINA	COORDINATE (m)
			PARTICELLA				
R_106	MATERA	59	184	D10	1 072,96	WTG_01	644994.275, 4503378.274

INQUADRAMENTO AREA BUFFER 2 KM		VISURA CATASTALE	<p>Dati della ricerca</p> <p>Catasto: Fabbricati Comune di: MATERA Codice: F052 Foglio: 59 Particella: 184 Immobili individuati: 2</p> <hr/> <p>Elenco Immobili</p> <table border="1"> <thead> <tr> <th>Foglio</th> <th>Particella</th> <th>Subindirizzo</th> <th>Zona cens</th> <th>Categoria</th> <th>Classe</th> <th>Consistenza</th> <th>Rendita</th> <th>Partita</th> <th>Altri Dati</th> </tr> </thead> <tbody> <tr> <td>59</td> <td>184</td> <td>1</td> <td></td> <td></td> <td></td> <td></td> <td></td> <td>Soppressa</td> <td></td> </tr> <tr> <td>59</td> <td>184</td> <td>2</td> <td>CONTRADA TIRLECCHIA n. SNC Piano T</td> <td>D10</td> <td></td> <td></td> <td>R.Euro:2364,00</td> <td></td> <td>SI</td> </tr> </tbody> </table>	Foglio	Particella	Subindirizzo	Zona cens	Categoria	Classe	Consistenza	Rendita	Partita	Altri Dati	59	184	1						Soppressa		59	184	2	CONTRADA TIRLECCHIA n. SNC Piano T	D10			R.Euro:2364,00		SI
Foglio	Particella	Subindirizzo	Zona cens	Categoria	Classe	Consistenza	Rendita	Partita	Altri Dati																								
59	184	1						Soppressa																									
59	184	2	CONTRADA TIRLECCHIA n. SNC Piano T	D10			R.Euro:2364,00		SI																								
ORTOFOTO		ESTRATTO CATASTALE																															



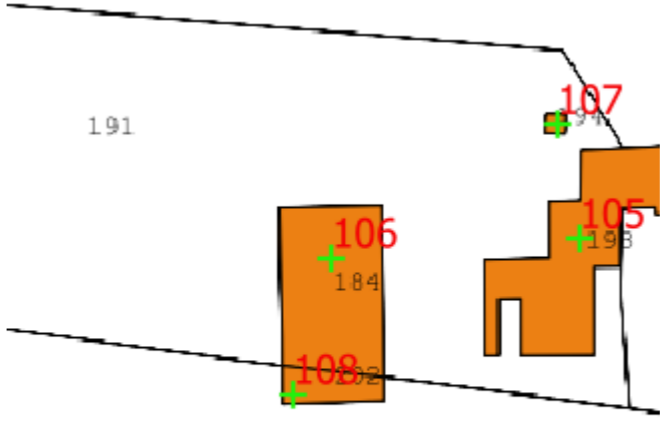
FABBRICATO "R_107"

ID	COMUNE	FOGLIO	IDENTIFICAZIONE	CATEG. CATASTALE	DISTANZA PLANIMETRICA (m) DALLA WTG PIU' VICINA	WTG PIU' VICINA	COORDINATE (m)
			PARTICELLA				
R_107	MATERA	59	194	D10	1 036,13	WTG_01	645036.385, 4503401.242

INQUADRAMENTO AREA BUFFER		VISURA CATASTALE	<p>Dati della ricerca</p> <p>Catasto: Fabbricati Comune di: MATERA Codice: F052 Foglio: 59 Particella: 194 Immobili individuati: 1</p> <hr/> <p>Elenco Immobili</p> <table border="1"> <thead> <tr> <th>Foglio</th> <th>Particella</th> <th>Subindirizzo</th> <th>Zona cens</th> <th>Categoria</th> <th>Classe</th> <th>Consistenza</th> <th>Rendita</th> <th>Partita</th> <th>Altri Dati</th> </tr> </thead> <tbody> <tr> <td>59</td> <td>194</td> <td>1</td> <td>CONTRADA TIRLECCHIA n. SNC Piano T</td> <td>D10</td> <td></td> <td></td> <td>R.Euro:2364,00</td> <td></td> <td>SI</td> </tr> </tbody> </table>	Foglio	Particella	Subindirizzo	Zona cens	Categoria	Classe	Consistenza	Rendita	Partita	Altri Dati	59	194	1	CONTRADA TIRLECCHIA n. SNC Piano T	D10			R.Euro:2364,00		SI
Foglio	Particella	Subindirizzo	Zona cens	Categoria	Classe	Consistenza	Rendita	Partita	Altri Dati														
59	194	1	CONTRADA TIRLECCHIA n. SNC Piano T	D10			R.Euro:2364,00		SI														
ORTOFOTO		ESTRATTO CATASTALE																					


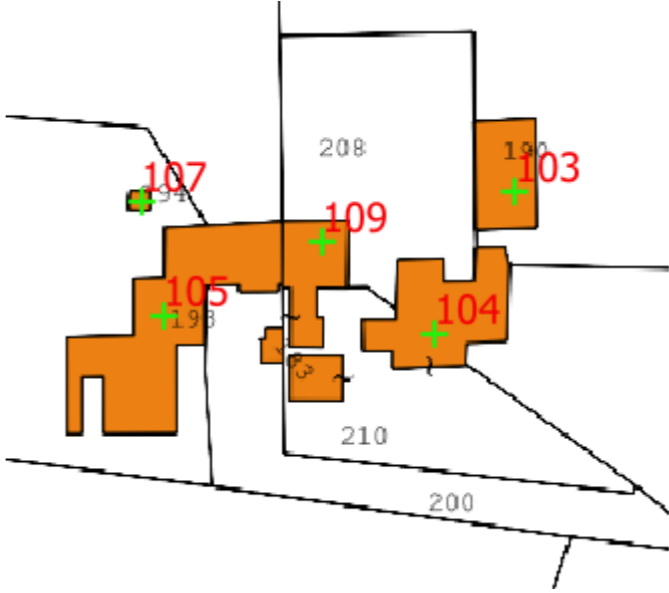
FABBRICATO "R_108"

ID	COMUNE	FOGLIO	IDENTIFICAZIONE	CATEG. CATASTALE	DISTANZA PLANIMETRICA (m) DALLA WTG PIU' VICINA	WTG PIU' VICINA	COORDINATE (m)
			PARTICELLA				
R_108	MATERA	59	202	D10	1 077,22	WTG_01	644989.606, 4503353.958

INQUADRAMENTO AREA BUFFER 2 KM		VISURA CATASTALE	<p>Dati della ricerca</p> <p>Catasto: Fabbricati Comune di: MATERA Codice: F052 Foglio: 59 Particella: 202 Immobili individuati: 1</p> <hr/> <p>Elenco Immobili</p> <table border="1"> <thead> <tr> <th>Foglio</th> <th>Particella</th> <th>SubIndirizzo</th> <th>Zona cens</th> <th>Categoria</th> <th>Classe</th> <th>Consistenza</th> <th>Rendita</th> <th>Partita</th> <th>Altri Dati</th> </tr> </thead> <tbody> <tr> <td>59</td> <td>202</td> <td>1</td> <td>CONTRADA TIRLECCHIA n. SNC Piano T</td> <td>D10</td> <td></td> <td></td> <td>R.Euro:312,00</td> <td></td> <td></td> </tr> </tbody> </table>	Foglio	Particella	SubIndirizzo	Zona cens	Categoria	Classe	Consistenza	Rendita	Partita	Altri Dati	59	202	1	CONTRADA TIRLECCHIA n. SNC Piano T	D10			R.Euro:312,00		
Foglio	Particella	SubIndirizzo	Zona cens	Categoria	Classe	Consistenza	Rendita	Partita	Altri Dati														
59	202	1	CONTRADA TIRLECCHIA n. SNC Piano T	D10			R.Euro:312,00																
ORTOFOTO		ESTRATTO CATASTALE																					

FABBRICATO "R_109"

ID	COMUNE	FOGLIO	IDENTIFICAZIONE	CATEG. CATASTALE	DISTANZA PLANIMETRICA (m) DALLA WTG PIU' VICINA	WTG PIU' VICINA	COORDINATE (m)
			PARTICELLA				
R_109	MATERA	59	210	D10	1 002,89	WTG_01	645067.995, 4503393.285

INQUADRAMENTO AREA BUFFER 2 KM		VISURA CATASTALE	<p>Dati della ricerca</p> <p>Catasto: Fabbricati Comune di: MATERA Codice: F052 Foglio: 59 Particella: 210 Immobili individuati: 1</p> <hr/> <p>Elenco Immobili</p> <table border="1"> <thead> <tr> <th>Foglio</th> <th>Particella</th> <th>Subindirizzo</th> <th>Zona cens</th> <th>Categoria</th> <th>Classe</th> <th>Consistenza</th> <th>Rendita</th> <th>Partita</th> <th>Altri Dati</th> </tr> </thead> <tbody> <tr> <td>59</td> <td>210</td> <td>1</td> <td>CONTRADA TIRLECCHIA n. SNC Piano T</td> <td>D10</td> <td></td> <td></td> <td>R.Euro:1176,00</td> <td></td> <td></td> </tr> </tbody> </table>	Foglio	Particella	Subindirizzo	Zona cens	Categoria	Classe	Consistenza	Rendita	Partita	Altri Dati	59	210	1	CONTRADA TIRLECCHIA n. SNC Piano T	D10			R.Euro:1176,00		
Foglio	Particella	Subindirizzo	Zona cens	Categoria	Classe	Consistenza	Rendita	Partita	Altri Dati														
59	210	1	CONTRADA TIRLECCHIA n. SNC Piano T	D10			R.Euro:1176,00																
ORTOFOTO		ESTRATTO CATASTALE																					

FABBRICATO "R_120"

ID	COMUNE	FOGLIO	IDENTIFICAZIONE	CATEG. CATASTALE	DISTANZA PLANIMETRICA (m) DALLA WTG PIU' VICINA	WTG PIU' VICINA	COORDINATE (m)
			PARTICELLA				
R_120	MATERA	15	31	C02	865,00	WTG_02	645522.57, 4504206.00

INQUADRAMENTO AREA BUFFER 2 KM		VISURA CATASTALE	<p>Elenco Immobili _____</p> <p>NESSUNA CORRISPONDENZA TROVATA</p>
ORTOFOTO		ESTRATTO CATASTALE	

FABBRICATO "R_21"

ID	COMUNE	FOGLIO	IDENTIFICAZIONE	CATEG. CATASTALE	DISTANZA PLANIMETRICA (m) DALLA WTG PIU' VICINA	WTG PIU' VICINA	COORDINATE (m)
			PARTICELLA				
R_21	SANTERAMO IN COLLE	107	388	soppressa	865,00	WTG_06	646240.64, 4508565.25

INQUADRAMENTO AREA BUFFER 2 KM		VISURA CATASTALE	<p>Elenco Immobili</p> <table border="1"> <thead> <tr> <th>Foglio</th> <th>Particella</th> <th>SubIndirizzo</th> <th>Zona cens</th> <th>Categoria</th> <th>Classe</th> <th>Consistenza</th> <th>Rendita</th> <th>Partita</th> <th>Altri Dati</th> </tr> </thead> <tbody> <tr> <td>107</td> <td>388</td> <td>1</td> <td></td> <td></td> <td></td> <td></td> <td></td> <td></td> <td>Soppressa</td> </tr> </tbody> </table>	Foglio	Particella	SubIndirizzo	Zona cens	Categoria	Classe	Consistenza	Rendita	Partita	Altri Dati	107	388	1							Soppressa
Foglio	Particella	SubIndirizzo	Zona cens	Categoria	Classe	Consistenza	Rendita	Partita	Altri Dati														
107	388	1							Soppressa														
ORTOFOTO		ESTRATTO CATASTALE																					

FABBRICATO "R_154"

ID	COMUNE	FOGLIO	IDENTIFICAZIONE	CATEG. CATASTALE	DISTANZA PLANIMETRICA (m) DALLA WTG PIU' VICINA	WTG PIU' VICINA	COORDINATE (m)
			PARTICELLA				
R_154	SANTERAMO IN COLLE	107	405	A2-D10-F02	769,58	WTG_06	646431.07, 4508132.14

INQUADRAMENTO AREA BUFFER 2 KM		VISURA CATASTALE	<p>Elenco Immobili</p> <table border="1"> <thead> <tr> <th>Foglio</th> <th>Particella</th> <th>SubIndirizzo</th> <th>Zona cens</th> <th>Categoria</th> <th>Classe</th> <th>Consistenza</th> <th>Rendita</th> <th>Partita</th> <th>Altri Dati</th> </tr> </thead> <tbody> <tr> <td>107</td> <td>405</td> <td>1</td> <td>CONTRADA VIGLIONE n. SNC Piano T</td> <td>D10</td> <td></td> <td></td> <td>R.Euro:3650,70</td> <td></td> <td></td> </tr> <tr> <td>107</td> <td>405</td> <td>2</td> <td>CONTRADA VIGLIONE n. SNC Piano T-1</td> <td>A02</td> <td>01</td> <td>22 vani</td> <td>R.Euro:1136,21</td> <td></td> <td></td> </tr> <tr> <td>107</td> <td>405</td> <td>3</td> <td>CONTRADA VIGLIONE n. SNC Piano 1</td> <td>F02</td> <td></td> <td></td> <td>R.Euro:</td> <td></td> <td></td> </tr> <tr> <td>107</td> <td>405</td> <td>4</td> <td>CONTRADA VIGLIONE n. SNC Piano T-1</td> <td>F02</td> <td></td> <td></td> <td>R.Euro:</td> <td></td> <td></td> </tr> </tbody> </table>	Foglio	Particella	SubIndirizzo	Zona cens	Categoria	Classe	Consistenza	Rendita	Partita	Altri Dati	107	405	1	CONTRADA VIGLIONE n. SNC Piano T	D10			R.Euro:3650,70			107	405	2	CONTRADA VIGLIONE n. SNC Piano T-1	A02	01	22 vani	R.Euro:1136,21			107	405	3	CONTRADA VIGLIONE n. SNC Piano 1	F02			R.Euro:			107	405	4	CONTRADA VIGLIONE n. SNC Piano T-1	F02			R.Euro:		
Foglio	Particella	SubIndirizzo	Zona cens	Categoria	Classe	Consistenza	Rendita	Partita	Altri Dati																																												
107	405	1	CONTRADA VIGLIONE n. SNC Piano T	D10			R.Euro:3650,70																																														
107	405	2	CONTRADA VIGLIONE n. SNC Piano T-1	A02	01	22 vani	R.Euro:1136,21																																														
107	405	3	CONTRADA VIGLIONE n. SNC Piano 1	F02			R.Euro:																																														
107	405	4	CONTRADA VIGLIONE n. SNC Piano T-1	F02			R.Euro:																																														
ORTOFOTO		ESTRATTO CATASTALE																																																			

FABBRICATO "R_156"

ID	COMUNE	FOGLIO	IDENTIFICAZIONE	CATEG. CATASTALE	DISTANZA PLANIMETRICA (m) DALLA WTG PIU' VICINA	WTG PIU' VICINA	COORDINATE (m)
			PARTICELLA				
R_156	SANTERAMO IN COLLE	107	395	NESSUNA CORRISPONDENZA	629,78	WTG_06	646317.408, 4508045.383

<p style="writing-mode: vertical-rl; transform: rotate(180deg);">INQUADRAMENTO AREA BUFFER 2 KM</p>		<p style="writing-mode: vertical-rl; transform: rotate(180deg);">VISURA CATASTALE</p>	<p>Elenco Immobili</p> <p>NESSUNA CORRISPONDENZA TROVATA</p>
<p style="writing-mode: vertical-rl; transform: rotate(180deg);">ORTOFOTO</p>		<p style="writing-mode: vertical-rl; transform: rotate(180deg);">ESTRATTO CATASTALE</p>	

FABBRICATO "R_157"

ID	COMUNE	FOGLIO	IDENTIFICAZIONE	CATEG. CATASTALE	DISTANZA PLANIMETRICA (m) DALLA WTG PIU' VICINA	WTG PIU' VICINA	COORDINATE (m)
			PARTICELLA				
R_157	SANTERAMO IN COLLE	107	384	A3-D10	640,58	WTG_06	646333.68, 4507977.90

<p style="writing-mode: vertical-rl; transform: rotate(180deg);">INQUADRAMENTO AREA BUFFER 2 KM</p>		<p style="writing-mode: vertical-rl; transform: rotate(180deg);">VISURA CATASTALE</p>	<p>Elenco Immobili</p> <table border="1"> <thead> <tr> <th>Foglio</th> <th>Particella</th> <th>Subindirizzo</th> <th>Zona cens</th> <th>Categoria</th> <th>Classe</th> <th>Consistenza</th> <th>Rendita</th> <th>Partita</th> <th>Altri Dati</th> </tr> </thead> <tbody> <tr> <td>107</td> <td>384</td> <td>1</td> <td>CONTRADA VIGLIONE n. SC Piano T</td> <td>D10</td> <td></td> <td></td> <td>R.Euro:2688,25</td> <td></td> <td></td> </tr> <tr> <td>107</td> <td>384</td> <td>2</td> <td>CONTRADA VIGLIONE n. SC Lotto RR Piano T</td> <td>A03</td> <td>04</td> <td>4,5 vani</td> <td>R.Euro:278,89</td> <td></td> <td></td> </tr> </tbody> </table>	Foglio	Particella	Subindirizzo	Zona cens	Categoria	Classe	Consistenza	Rendita	Partita	Altri Dati	107	384	1	CONTRADA VIGLIONE n. SC Piano T	D10			R.Euro:2688,25			107	384	2	CONTRADA VIGLIONE n. SC Lotto RR Piano T	A03	04	4,5 vani	R.Euro:278,89		
Foglio	Particella	Subindirizzo	Zona cens	Categoria	Classe	Consistenza	Rendita	Partita	Altri Dati																								
107	384	1	CONTRADA VIGLIONE n. SC Piano T	D10			R.Euro:2688,25																										
107	384	2	CONTRADA VIGLIONE n. SC Lotto RR Piano T	A03	04	4,5 vani	R.Euro:278,89																										
<p style="writing-mode: vertical-rl; transform: rotate(180deg);">ORTOFOTO</p>		<p style="writing-mode: vertical-rl; transform: rotate(180deg);">ESTRATTO CATASTALE</p>																															

FABBRICATO "R_158"

ID	COMUNE	FOGLIO	IDENTIFICAZIONE	CATEG. CATASTALE	DISTANZA PLANIMETRICA (m) DALLA WTG PIU' VICINA	WTG PIU' VICINA	COORDINATE (m)
			PARTICELLA				
R_158	SANTERAMO IN COLLE	107	381	A3-C6	581,54	WTG_06	646271.97, 4507883.96

INQUADRAMENTO AREA BUFFER 2 KM		VISURA CATASTALE	<p>Elenco Immobili</p> <table border="1"> <thead> <tr> <th>Foglio</th> <th>Particella</th> <th>SubIndirizzo</th> <th>Zona cens</th> <th>Categoria</th> <th>Classe</th> <th>Consistenza</th> <th>Rendita</th> <th>Partita</th> <th>Altri Dati</th> </tr> </thead> <tbody> <tr> <td>107</td> <td>381</td> <td>1 CONTRADA VIGLIONE n. SNC Piano T-1</td> <td>A03</td> <td>04</td> <td>11,5 vani</td> <td>R.Euro:712,71</td> <td></td> <td></td> <td></td> </tr> <tr> <td>107</td> <td>381</td> <td>2 CONTRADA VIGLIONE n. SNC Piano T</td> <td>C08</td> <td>02</td> <td>65 m²</td> <td>R.Euro:124,21</td> <td></td> <td></td> <td></td> </tr> <tr> <td>107</td> <td>381</td> <td>3 CONTRADA VIGLIONE n. SNC Piano S1</td> <td>A03</td> <td>03</td> <td>2,5 vani</td> <td>R.Euro:129,11</td> <td></td> <td></td> <td></td> </tr> </tbody> </table>	Foglio	Particella	SubIndirizzo	Zona cens	Categoria	Classe	Consistenza	Rendita	Partita	Altri Dati	107	381	1 CONTRADA VIGLIONE n. SNC Piano T-1	A03	04	11,5 vani	R.Euro:712,71				107	381	2 CONTRADA VIGLIONE n. SNC Piano T	C08	02	65 m ²	R.Euro:124,21				107	381	3 CONTRADA VIGLIONE n. SNC Piano S1	A03	03	2,5 vani	R.Euro:129,11			
Foglio	Particella	SubIndirizzo	Zona cens	Categoria	Classe	Consistenza	Rendita	Partita	Altri Dati																																		
107	381	1 CONTRADA VIGLIONE n. SNC Piano T-1	A03	04	11,5 vani	R.Euro:712,71																																					
107	381	2 CONTRADA VIGLIONE n. SNC Piano T	C08	02	65 m ²	R.Euro:124,21																																					
107	381	3 CONTRADA VIGLIONE n. SNC Piano S1	A03	03	2,5 vani	R.Euro:129,11																																					
ORTOFOTO		ESTRATTO CATASTALE																																									

FABBRICATO "R_159"

ID	COMUNE	FOGLIO	IDENTIFICAZIONE	CATEG. CATASTALE	DISTANZA PLANIMETRICA (m) DALLA WTG PIU' VICINA	WTG PIU' VICINA	COORDINATE (m)
			PARTICELLA				
R_159	SANTERAMO IN COLLE	107	377	A3-C6	592,17	WTG_06	646282.91, 4507871.57

INQUADRAMENTO AREA BUFFER 2 KM		VISURA CATASTALE	<p>Elenco Immobili</p> <table border="1"> <thead> <tr> <th>Foglio</th> <th>Particella</th> <th>SubIndirizzo</th> <th>Zona cens</th> <th>Categoria</th> <th>Classe</th> <th>Consistenza</th> <th>Rendita</th> </tr> </thead> <tbody> <tr> <td>107</td> <td>377</td> <td>1</td> <td>CONTRADA VIGLIONE n. SNC Piano T</td> <td>A03</td> <td>03</td> <td>8 vani</td> <td>R.Euro:413,17</td> </tr> <tr> <td>107</td> <td>377</td> <td>2</td> <td>CONTRADA VIGLIONE n. SNC Piano T</td> <td>C06</td> <td>03</td> <td>28 m²</td> <td>R.Euro:63,63</td> </tr> </tbody> </table>	Foglio	Particella	SubIndirizzo	Zona cens	Categoria	Classe	Consistenza	Rendita	107	377	1	CONTRADA VIGLIONE n. SNC Piano T	A03	03	8 vani	R.Euro:413,17	107	377	2	CONTRADA VIGLIONE n. SNC Piano T	C06	03	28 m ²	R.Euro:63,63
Foglio	Particella	SubIndirizzo	Zona cens	Categoria	Classe	Consistenza	Rendita																				
107	377	1	CONTRADA VIGLIONE n. SNC Piano T	A03	03	8 vani	R.Euro:413,17																				
107	377	2	CONTRADA VIGLIONE n. SNC Piano T	C06	03	28 m ²	R.Euro:63,63																				
ORTOFOTO		ESTRATTO CATASTALE																									

FABBRICATO "R_161"

ID	COMUNE	FOGLIO	IDENTIFICAZIONE	CATEG. CATASTALE	DISTANZA PLANIMETRICA (m) DALLA WTG PIU' VICINA	WTG PIU' VICINA	COORDINATE (m)
			PARTICELLA				
R_161	SANTERAMO IN COLLE	107	376	C2	598,94	WTG_06	646279.87, 4507832.80

INQUADRAMENTO AREA BUFFER 2 KM		VISURA CATASTALE	<p>Elenco Immobili</p> <table border="1"> <thead> <tr> <th>Foglio</th> <th>Particella</th> <th>SubIndirizzo</th> <th>Zona cens</th> <th>Category</th> <th>Classe</th> <th>Consistenza</th> <th>Rendita</th> </tr> </thead> <tbody> <tr> <td>107</td> <td>376</td> <td>1 CONTRADA VIGLIONE n. SNC Piano T</td> <td>C02</td> <td>03</td> <td>41 m²</td> <td>R.Euro:78,35</td> </tr> <tr> <td>107</td> <td>376</td> <td>2 CONTRADA VIGLIONE n. SNC Piano T</td> <td>C02</td> <td>03</td> <td>19 m²</td> <td>R.Euro:38,31</td> </tr> </tbody> </table>	Foglio	Particella	SubIndirizzo	Zona cens	Category	Classe	Consistenza	Rendita	107	376	1 CONTRADA VIGLIONE n. SNC Piano T	C02	03	41 m ²	R.Euro:78,35	107	376	2 CONTRADA VIGLIONE n. SNC Piano T	C02	03	19 m ²	R.Euro:38,31
Foglio	Particella	SubIndirizzo	Zona cens	Category	Classe	Consistenza	Rendita																		
107	376	1 CONTRADA VIGLIONE n. SNC Piano T	C02	03	41 m ²	R.Euro:78,35																			
107	376	2 CONTRADA VIGLIONE n. SNC Piano T	C02	03	19 m ²	R.Euro:38,31																			
ORTOFOTO		ESTRATTO CATASTALE																							


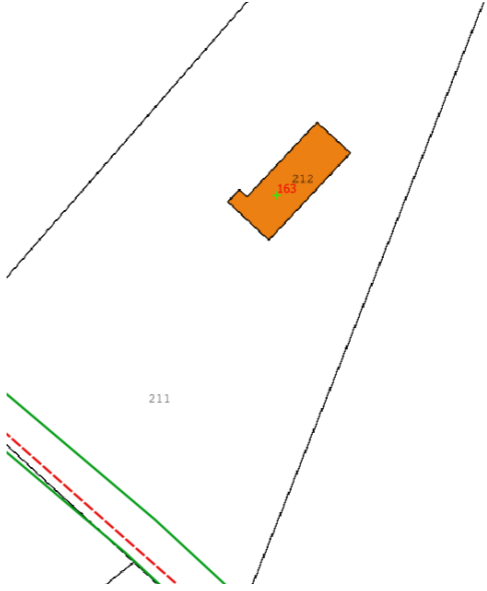
FABBRICATO "R_162"

ID	COMUNE	FOGLIO	IDENTIFICAZIONE	CATEG. CATASTALE	DISTANZA PLANIMETRICA (m) DALLA WTG PIU' VICINA	WTG PIU' VICINA	COORDINATE (m)
			PARTICELLA				
R_162	SANTERAMO IN COLLE	107	388	NESSUNA CORRISPONDENZA	536,58	WTG_06	646211.92, 4507799.97

INQUADRAMENTO AREA BUFFER 2 KM		VISURA CATASTALE	<p>— Elenco Immobili —</p> <p>NESSUNA CORRISPONDENZA TROVATA</p>
ORTOFOTO		ESTRATTO CATASTALE	

FABBRICATO "R_163"

ID	COMUNE	FOGLIO	IDENTIFICAZIONE	CATEG. CATASTALE	DISTANZA PLANIMETRICA (m) DALLA WTG PIU' VICINA	WTG PIU' VICINA	COORDINATE (m)
			PARTICELLA				
R_163	LATERZA	1	212	C2	211,00	WTG_06	645887.95, 4507858.76

INQUADRAMENTO AREA BUFFER 2 KM		VISURA CATASTALE	<p>Elenco Immobili</p> <table border="1"> <thead> <tr> <th></th> <th>Foglio</th> <th>Particella</th> <th>Sub</th> <th>Indirizzo</th> <th>Zona cens</th> <th>Categoria</th> <th>Classe</th> <th>Consistenza</th> <th>Rendita</th> </tr> </thead> <tbody> <tr> <td><input checked="" type="radio"/></td> <td>1</td> <td>212</td> <td>1</td> <td>CASE SPARSE VIGLIONE n. SC Piano T</td> <td></td> <td>C02</td> <td>02</td> <td>63 m²</td> <td>R.Euro:117,13</td> </tr> </tbody> </table>		Foglio	Particella	Sub	Indirizzo	Zona cens	Categoria	Classe	Consistenza	Rendita	<input checked="" type="radio"/>	1	212	1	CASE SPARSE VIGLIONE n. SC Piano T		C02	02	63 m ²	R.Euro:117,13
	Foglio	Particella	Sub	Indirizzo	Zona cens	Categoria	Classe	Consistenza	Rendita														
<input checked="" type="radio"/>	1	212	1	CASE SPARSE VIGLIONE n. SC Piano T		C02	02	63 m ²	R.Euro:117,13														
ORTOFOTO		ESTRATTO CATASTALE																					

FABBRICATO "R_164"

ID	COMUNE	FOGLIO	IDENTIFICAZIONE	CATEG. CATASTALE	DISTANZA PLANIMETRICA (m) DALLA WTG PIU' VICINA	WTG PIU' VICINA	COORDINATE (m)
			PARTICELLA				
R_164	LATERZA	1	127	NESSUNA CORRISPONDENZA	236,84	WTG_06	645875.768,4507794.051

INQUADRAMENTO AREA BUFFER 2 KM		VISURA CATASTALE	<p>— Elenco Immobili —</p> <p>NESSUNA CORRISPONDENZA TROVATA</p>
ORTOFOTO		ESTRATTO CATASTALE	

FABBRICATO "R_165"

ID	COMUNE	FOGLIO	IDENTIFICAZIONE	CATEG. CATASTALE	DISTANZA PLANIMETRICA (m) DALLA WTG PIU' VICINA	WTG PIU' VICINA	COORDINATE (m)
			PARTICELLA				
R_165	LATERZA	1	250	D10	101,27	WTG_06	645752.85, 4507862.78

INQUADRAMENTO AREA BUFFER 2 KM		VISURA CATASTALE	<p>Elenco Immobili</p> <table border="1"> <thead> <tr> <th>Foglio</th> <th>Particella</th> <th>SubIndirizzo</th> <th>Zona cens</th> <th>Categoria</th> <th>Classe</th> <th>Consistenza</th> <th>Rendita</th> </tr> </thead> <tbody> <tr> <td>1</td> <td>250</td> <td>1</td> <td>CASE SPARSE LE RENE n. SNC Piano T</td> <td>D10</td> <td></td> <td></td> <td>R.Euro:1040,00</td> </tr> </tbody> </table>	Foglio	Particella	SubIndirizzo	Zona cens	Categoria	Classe	Consistenza	Rendita	1	250	1	CASE SPARSE LE RENE n. SNC Piano T	D10			R.Euro:1040,00
Foglio	Particella	SubIndirizzo	Zona cens	Categoria	Classe	Consistenza	Rendita												
1	250	1	CASE SPARSE LE RENE n. SNC Piano T	D10			R.Euro:1040,00												
ORTOFOTO		ESTRATTO CATASTALE																	

FABBRICATO "R_166"

ID	COMUNE	FOGLIO	IDENTIFICAZIONE	CATEG. CATASTALE	DISTANZA PLANIMETRICA (m) DALLA WTG PIU' VICINA	WTG PIU' VICINA	COORDINATE (m)
			PARTICELLA				
R_166	LATERZA	1	322	F2	353,55	WTG_05	645557.68, 4507571.22

INQUADRAMENTO AREA BUFFER 2 KM		VISURA CATASTALE	<p>Elenco Immobili</p> <table border="1"> <thead> <tr> <th>Foglio</th> <th>Particella</th> <th>SubIndirizzo</th> <th>Zona cens</th> <th>Categoria</th> <th>Classe</th> <th>Consistenza</th> <th>Rendita</th> <th>Partita</th> </tr> </thead> <tbody> <tr> <td>1</td> <td>322</td> <td></td> <td></td> <td></td> <td></td> <td></td> <td></td> <td>Soppressa</td> </tr> <tr> <td>1</td> <td>322</td> <td>1</td> <td>CASE SPARSE VIGLIONE n. SNC Piano T</td> <td>F02</td> <td></td> <td></td> <td>R. Euro:</td> <td></td> </tr> </tbody> </table>	Foglio	Particella	SubIndirizzo	Zona cens	Categoria	Classe	Consistenza	Rendita	Partita	1	322							Soppressa	1	322	1	CASE SPARSE VIGLIONE n. SNC Piano T	F02			R. Euro:	
Foglio	Particella	SubIndirizzo	Zona cens	Categoria	Classe	Consistenza	Rendita	Partita																						
1	322							Soppressa																						
1	322	1	CASE SPARSE VIGLIONE n. SNC Piano T	F02			R. Euro:																							
ORTOFOTO		ESTRATTO CATASTALE																												

FABBRICATO "R_168"

ID	COMUNE	FOGLIO	IDENTIFICAZIONE	CATEG. CATASTALE	DISTANZA PLANIMETRICA (m) DALLA WTG PIU' VICINA	WTG PIU' VICINA	COORDINATE (m)
			PARTICELLA				
R_168	LATERZA	1	278	C2	402,220	WTG_05	645184.039, 4507297.752

INQUADRAMENTO AREA BUFFER 2 KM		VISURA CATASTALE	<p>Elenco Immobili</p> <table border="1"> <thead> <tr> <th>Foglio</th> <th>Particella</th> <th>SubIndirizzo</th> <th>Zona cens</th> <th>Categoria</th> <th>Classe</th> <th>Consistenza</th> <th>Rendita</th> </tr> </thead> <tbody> <tr> <td>1</td> <td>278</td> <td>1 CASE SPARSE VIGLIONE n. SC Piano T</td> <td>C02</td> <td>02</td> <td>53 m²</td> <td>R.Euro:98,54</td> <td></td> </tr> </tbody> </table>	Foglio	Particella	SubIndirizzo	Zona cens	Categoria	Classe	Consistenza	Rendita	1	278	1 CASE SPARSE VIGLIONE n. SC Piano T	C02	02	53 m ²	R.Euro:98,54	
Foglio	Particella	SubIndirizzo	Zona cens	Categoria	Classe	Consistenza	Rendita												
1	278	1 CASE SPARSE VIGLIONE n. SC Piano T	C02	02	53 m ²	R.Euro:98,54													
ORTOFOTO		ESTRATTO CATASTALE																	

FABBRICATO "R_170"

ID	COMUNE	FOGLIO	IDENTIFICAZIONE	CATEG. CATASTALE	DISTANZA PLANIMETRICA (m) DALLA WTG PIU' VICINA	WTG PIU' VICINA	COORDINATE (m)
			PARTICELLA				
R_170	LATERZA	1	82	A7-C6	533,200	WTG_05	645200.85, 4507167.77

INQUADRAMENTO AREA BUFFER 2 KM		VISURA CATASTALE	<table border="1"> <thead> <tr> <th>Foglio</th> <th>Particella</th> <th>Subindirizzo</th> <th>Zona cens</th> <th>Categoria</th> <th>Classe</th> <th>Consistenza</th> <th>Rendita</th> </tr> </thead> <tbody> <tr> <td>1</td> <td>82</td> <td>1</td> <td>CASE SPARSE LE RENE Piano T</td> <td>A07</td> <td>02</td> <td>10,5 vani</td> <td>R.Euro:1003,22</td> </tr> <tr> <td>1</td> <td>82</td> <td>2</td> <td>CASE SPARSE LE RENE Piano T</td> <td>C08</td> <td>01</td> <td>482 m²</td> <td>R.Euro:898,15</td> </tr> <tr> <td>1</td> <td>82</td> <td>3</td> <td>CASE SPARSE LE RENE Piano T</td> <td>C08</td> <td>03</td> <td>12 m²</td> <td>R.Euro:30,37</td> </tr> </tbody> </table>	Foglio	Particella	Subindirizzo	Zona cens	Categoria	Classe	Consistenza	Rendita	1	82	1	CASE SPARSE LE RENE Piano T	A07	02	10,5 vani	R.Euro:1003,22	1	82	2	CASE SPARSE LE RENE Piano T	C08	01	482 m ²	R.Euro:898,15	1	82	3	CASE SPARSE LE RENE Piano T	C08	03	12 m ²	R.Euro:30,37
Foglio	Particella	Subindirizzo	Zona cens	Categoria	Classe	Consistenza	Rendita																												
1	82	1	CASE SPARSE LE RENE Piano T	A07	02	10,5 vani	R.Euro:1003,22																												
1	82	2	CASE SPARSE LE RENE Piano T	C08	01	482 m ²	R.Euro:898,15																												
1	82	3	CASE SPARSE LE RENE Piano T	C08	03	12 m ²	R.Euro:30,37																												
ORTOFOTO		ESTRATTO CATASTALE																																	

FABBRICATO "R_171"

ID	COMUNE	FOGLIO	IDENTIFICAZIONE	CATEG. CATASTALE	DISTANZA PLANIMETRICA (m) DALLA WTG PIU' VICINA	WTG PIU' VICINA	COORDINATE (m)
			PARTICELLA				
R_171	LATERZA	1	262	A3	600,000	WTG_05	645217.57, 4507098.76

INQUADRAMENTO AREA BUFFER 2 KM		VISURA CATASTALE	<p>Elenco Immobili</p> <table border="1"> <thead> <tr> <th>Foglio</th> <th>Particella</th> <th>SubIndirizzo</th> <th>Zona cens</th> <th>Categoria</th> <th>Classe</th> <th>Consistenza</th> <th>Rendita</th> </tr> </thead> <tbody> <tr> <td>1</td> <td>262</td> <td>1</td> <td>CASE SPARSE LE RENE n. SC Piano T</td> <td>A03</td> <td>02</td> <td>6 vani</td> <td>R.Euro:309,87</td> </tr> </tbody> </table>	Foglio	Particella	SubIndirizzo	Zona cens	Categoria	Classe	Consistenza	Rendita	1	262	1	CASE SPARSE LE RENE n. SC Piano T	A03	02	6 vani	R.Euro:309,87
Foglio	Particella	SubIndirizzo	Zona cens	Categoria	Classe	Consistenza	Rendita												
1	262	1	CASE SPARSE LE RENE n. SC Piano T	A03	02	6 vani	R.Euro:309,87												
ORTOFOTO		ESTRATTO CATASTALE																	

FABBRICATO "R_172"

ID	COMUNE	FOGLIO	IDENTIFICAZIONE	CATEG. CATASTALE	DISTANZA PLANIMETRICA (m) DALLA WTG PIU' VICINA	WTG PIU' VICINA	COORDINATE (m)
			PARTICELLA				
R_172	LATERZA	1	128	NESSUNA CORRISPONDENZA	467,670	WTG_05	645366.35, 4507252.44

INQUADRAMENTO AREA BUFFER 2 KM		VISURA CATASTALE	<p>— Elenco Immobili —</p> <p>NESSUNA CORRISPONDENZA TROVATA</p>
ORTOFOTO		ESTRATTO CATASTALE	

FABBRICATO "R_173"

ID	COMUNE	FOGLIO	IDENTIFICAZIONE	CATEG. CATASTALE	DISTANZA PLANIMETRICA (m) DALLA WTG PIU' VICINA	WTG PIU' VICINA	COORDINATE (m)
			PARTICELLA				
R_173	LATERZA	1	324	F2	631,920	WTG_05	645535.99, 4507152.97
			323		633,150		645515.64, 4507149.27

INQUADRAMENTO AREA BUFFER 2 KM		VISURA CATASTALE	<p>Elenco Immobili</p> <table border="1"> <thead> <tr> <th>Foglio</th> <th>Particella</th> <th>SubIndirizzo</th> <th>Zona cens</th> <th>Categoria</th> <th>Classe</th> <th>Consistenza</th> <th>Rendita</th> <th>Partita</th> </tr> </thead> <tbody> <tr> <td>1</td> <td>323</td> <td></td> <td></td> <td></td> <td></td> <td></td> <td></td> <td>Soppressa</td> </tr> <tr> <td>1</td> <td>323</td> <td>1 CASE SPARSE VIGLIONE n. SNC Piano T</td> <td></td> <td>F02</td> <td></td> <td></td> <td>R.Euro:</td> <td></td> </tr> <tr> <td>1</td> <td>324</td> <td></td> <td></td> <td></td> <td></td> <td></td> <td></td> <td>Soppressa</td> </tr> <tr> <td>1</td> <td>324</td> <td>1 CASE SPARSE VIGLIONE n. SNC Piano T</td> <td></td> <td>F02</td> <td></td> <td></td> <td>R.Euro:</td> <td></td> </tr> </tbody> </table>	Foglio	Particella	SubIndirizzo	Zona cens	Categoria	Classe	Consistenza	Rendita	Partita	1	323							Soppressa	1	323	1 CASE SPARSE VIGLIONE n. SNC Piano T		F02			R.Euro:		1	324							Soppressa	1	324	1 CASE SPARSE VIGLIONE n. SNC Piano T		F02			R.Euro:	
Foglio	Particella	SubIndirizzo	Zona cens	Categoria	Classe	Consistenza	Rendita	Partita																																								
1	323							Soppressa																																								
1	323	1 CASE SPARSE VIGLIONE n. SNC Piano T		F02			R.Euro:																																									
1	324							Soppressa																																								
1	324	1 CASE SPARSE VIGLIONE n. SNC Piano T		F02			R.Euro:																																									
ORTOFOTO		ESTRATTO CATASTALE																																														

FABBRICATO "R_174"

ID	COMUNE	FOGLIO	IDENTIFICAZIONE	CATEG. CATASTALE	DISTANZA PLANIMETRICA (m) DALLA WTG PIU' VICINA	WTG PIU' VICINA	COORDINATE (m)
			PARTICELLA				
R_174	LATERZA	1	280	F2	605,000	WTG_05	645592.06, 4507219.30

INQUADRAMENTO AREA BUFFER 2 KM		VISURA CATASTALE	<table border="1"> <thead> <tr> <th>Foglio</th> <th>Particella</th> <th>Sub</th> <th>Indirizzo</th> <th>Zona cens</th> <th>Categoria</th> <th>Classe</th> <th>Consistenza</th> <th>Rendita</th> </tr> </thead> <tbody> <tr> <td>1</td> <td>280</td> <td>1</td> <td>CASE SPARSE VIGLIONE n. SNC Piano T</td> <td></td> <td>F02</td> <td></td> <td></td> <td>R.Euro:</td> </tr> </tbody> </table>	Foglio	Particella	Sub	Indirizzo	Zona cens	Categoria	Classe	Consistenza	Rendita	1	280	1	CASE SPARSE VIGLIONE n. SNC Piano T		F02			R.Euro:
Foglio	Particella	Sub	Indirizzo	Zona cens	Categoria	Classe	Consistenza	Rendita													
1	280	1	CASE SPARSE VIGLIONE n. SNC Piano T		F02			R.Euro:													
ORTOFOTO		ESTRATTO CATASTALE																			

FABBRICATO "R_175"

ID	COMUNE	FOGLIO	IDENTIFICAZIONE	CATEG. CATASTALE	DISTANZA PLANIMETRICA (m) DALLA WTG PIU' VICINA	WTG PIU' VICINA	COORDINATE (m)
			PARTICELLA				
R_175	LATERZA	1	282	F2	615,120	WTG_05	645597.273,4507214.165

INQUADRAMENTO AREA BUFFER 2 KM		VISURA CATASTALE	<table border="1"> <thead> <tr> <th>Foglio</th> <th>Particella</th> <th>SubIndirizzo</th> <th>Zona cens</th> <th>Categoria</th> <th>Classe</th> <th>Consistenza</th> <th>Rendita</th> </tr> </thead> <tbody> <tr> <td>1</td> <td>282</td> <td>1</td> <td>CASE SPARSE VIGLIONE n. SNC Piano T</td> <td>F02</td> <td></td> <td></td> <td>R.Euro:</td> </tr> </tbody> </table>	Foglio	Particella	SubIndirizzo	Zona cens	Categoria	Classe	Consistenza	Rendita	1	282	1	CASE SPARSE VIGLIONE n. SNC Piano T	F02			R.Euro:
Foglio	Particella	SubIndirizzo	Zona cens	Categoria	Classe	Consistenza	Rendita												
1	282	1	CASE SPARSE VIGLIONE n. SNC Piano T	F02			R.Euro:												
ORTOFOTO		ESTRATTO CATASTALE																	

FABBRICATO "R_177"

ID	COMUNE	FOGLIO	IDENTIFICAZIONE	CATEG. CATASTALE	DISTANZA PLANIMETRICA (m) DALLA WTG PIU' VICINA	WTG PIU' VICINA	COORDINATE (m)
			PARTICELLA				
R_177	LATERZA	1	184	F1-C2	464,810	WTG_06	645885.191, 4507521.712

INQUADRAMENTO AREA BUFFER 2 KM		VISURA CATASTALE	<table border="1"> <thead> <tr> <th>Foglio</th> <th>Particella</th> <th>SubIndirizzo</th> <th>Zona cens</th> <th>categoria</th> <th>Classe</th> <th>Consistenza</th> <th>Rendita</th> <th>Partita</th> </tr> </thead> <tbody> <tr> <td>1</td> <td>184</td> <td>1</td> <td></td> <td></td> <td></td> <td></td> <td></td> <td>Soppressa</td> </tr> <tr> <td>1</td> <td>184</td> <td>2</td> <td></td> <td></td> <td></td> <td></td> <td></td> <td>Soppressa</td> </tr> <tr> <td>1</td> <td>184</td> <td>3</td> <td></td> <td></td> <td>CASE SPARSE VIGLIONE n. SC Piano T</td> <td></td> <td>R.Euro:</td> <td>Bene comune non censibile</td> </tr> <tr> <td>1</td> <td>184</td> <td>4</td> <td></td> <td>F01</td> <td>CASE SPARSE VIGLIONE n. SC Piano T</td> <td>342 m²</td> <td>R.Euro:</td> <td></td> </tr> <tr> <td>1</td> <td>184</td> <td>5</td> <td></td> <td>C02</td> <td>CASE SPARSE VIGLIONE n. SC Piano T</td> <td>02 125 m²</td> <td>R.Euro:232,41</td> <td></td> </tr> </tbody> </table>	Foglio	Particella	SubIndirizzo	Zona cens	categoria	Classe	Consistenza	Rendita	Partita	1	184	1						Soppressa	1	184	2						Soppressa	1	184	3			CASE SPARSE VIGLIONE n. SC Piano T		R.Euro:	Bene comune non censibile	1	184	4		F01	CASE SPARSE VIGLIONE n. SC Piano T	342 m ²	R.Euro:		1	184	5		C02	CASE SPARSE VIGLIONE n. SC Piano T	02 125 m ²	R.Euro:232,41	
Foglio	Particella	SubIndirizzo	Zona cens	categoria	Classe	Consistenza	Rendita	Partita																																																	
1	184	1						Soppressa																																																	
1	184	2						Soppressa																																																	
1	184	3			CASE SPARSE VIGLIONE n. SC Piano T		R.Euro:	Bene comune non censibile																																																	
1	184	4		F01	CASE SPARSE VIGLIONE n. SC Piano T	342 m ²	R.Euro:																																																		
1	184	5		C02	CASE SPARSE VIGLIONE n. SC Piano T	02 125 m ²	R.Euro:232,41																																																		
ORTOFOTO		ESTRATTO CATASTALE																																																							

FABBRICATO "R_178"

ID	COMUNE	FOGLIO	IDENTIFICAZIONE	CATEG. CATASTALE	DISTANZA PLANIMETRICA (m) DALLA WTG PIU' VICINA	WTG PIU' VICINA	COORDINATE (m)
			PARTICELLA				
R_178	LATERZA	1	299	F2	475,570	WTG_06	645892.502, 4507513.199

INQUADRAMENTO AREA BUFFER 2 KM		VISURA CATASTALE	<table border="1"> <thead> <tr> <th>Foglio</th> <th>Particella</th> <th>SubIndirizzo</th> <th>Zona cens</th> <th>Categoria</th> <th>Classe</th> <th>Consistenza</th> <th>Rendita</th> <th>Partita</th> </tr> </thead> <tbody> <tr> <td>1</td> <td>299</td> <td></td> <td></td> <td></td> <td></td> <td></td> <td></td> <td>Soppressa</td> </tr> <tr> <td>1</td> <td>299</td> <td>1 CASE SPARSE VIGLIONE n. SN Piano S1-T</td> <td></td> <td>F02</td> <td></td> <td></td> <td>R.Euro:</td> <td></td> </tr> </tbody> </table>	Foglio	Particella	SubIndirizzo	Zona cens	Categoria	Classe	Consistenza	Rendita	Partita	1	299							Soppressa	1	299	1 CASE SPARSE VIGLIONE n. SN Piano S1-T		F02			R.Euro:	
Foglio	Particella	SubIndirizzo	Zona cens	Categoria	Classe	Consistenza	Rendita	Partita																						
1	299							Soppressa																						
1	299	1 CASE SPARSE VIGLIONE n. SN Piano S1-T		F02			R.Euro:																							
ORTOFOTO		ESTRATTO CATASTALE																												

FABBRICATO "R_179"

ID	COMUNE	FOGLIO	IDENTIFICAZIONE	CATEG. CATASTALE	DISTANZA PLANIMETRICA (m) DALLA WTG PIU' VICINA	WTG PIU' VICINA	COORDINATE (m)
			PARTICELLA				
R_179	LATERZA	1	279	F2	546,140	WTG_06	645934.828, 4507455.098

INQUADRAMENTO AREA BUFFER 2 KM		VISURA CATASTALE	<p>FoglioParticellaSubIndirizzo</p> <p>1 279 1 CASE SPARSE VIGLIONE n. SN Piano T</p> <p>Zona censCategoriaClasseConsistenzaRendita</p> <p>F02 R.Euro:</p>
ORTOFOTO		ESTRATTO CATASTALE	

FABBRICATO "R_180"

ID	COMUNE	FOGLIO	IDENTIFICAZIONE	CATEG. CATASTALE	DISTANZA PLANIMETRICA (m) DALLA WTG PIU' VICINA	WTG PIU' VICINA	COORDINATE (m)
			PARTICELLA				
R_180	LATERZA	1	273	F2	197,400	WTG_04	646567.89, 4507237.31

<p style="writing-mode: vertical-rl; transform: rotate(180deg);">INQUADRAMENTO AREA BUFFER 2 KM</p>		<p style="writing-mode: vertical-rl; transform: rotate(180deg);">VISURA CATASTALE</p>	<p>FoglioParticellaSubIndirizzo</p> <p>1 273 CASE SPARSE VIGLIONE n. SN Piano T</p> <p>Zona censCategoriaClasseConsistenzaRenditaPartitaAltri</p> <p>F02 R.Euro: SI</p>
<p style="writing-mode: vertical-rl; transform: rotate(180deg);">ORTOFOTO</p>		<p style="writing-mode: vertical-rl; transform: rotate(180deg);">ESTRATTO CATASTALE</p>	

FABBRICATO "R_181"

ID	COMUNE	FOGLIO	IDENTIFICAZIONE	CATEG. CATASTALE	DISTANZA PLANIMETRICA (m) DALLA WTG PIU' VICINA	WTG PIU' VICINA	COORDINATE (m)
			PARTICELLA				
R_181	LATERZA	1	274	A4-C2-Bcnc	207,180	WTG_04	646569.762, 4507254.772

INQUADRAMENTO AREA BUFFER 2 KM		VISURA CATASTALE	<p>FoglioParticellaSubIndirizzo</p> <p>1 274 CASE SPARSE VIGLIONE n. SN Piano T</p> <p>Zona censCategoriaClasseConsistenzaRenditaPartitaAltri</p> <p>F02 R.Euro: SI</p>
ORTOFOTO		ESTRATTO CATASTALE	

FABBRICATO "R_182"

ID	COMUNE	FOGLIO	IDENTIFICAZIONE	CATEG. CATASTALE	DISTANZA PLANIMETRICA (m) DALLA WTG PIU' VICINA	WTG PIU' VICINA	COORDINATE (m)
			PARTICELLA				
R_182	LATERZA	2	73	A4-C2-Bcnc	479,13	WTG_07	647253.66, 4507099.61

INQUADRAMENTO AREA BUFFER 2 KM		VISURA CATASTALE	<table border="1"> <thead> <tr> <th>Foglio</th> <th>Particella</th> <th>SubIndirizzo</th> <th>Zona cens</th> <th>Categoria</th> <th>Classe</th> <th>Consistenza</th> <th>Rendita</th> <th>Partita</th> </tr> </thead> <tbody> <tr> <td>2</td> <td>73</td> <td>2 CASE SPARSE VIGLIONE n. SC Piano T-1</td> <td>A04</td> <td>03</td> <td>6 vani</td> <td>R.Euro:325,37</td> <td></td> <td></td> </tr> <tr> <td>2</td> <td>73</td> <td>3 CASE SPARSE VIGLIONE n. SC Piano T</td> <td>C02</td> <td>01</td> <td>113 m²</td> <td>R.Euro:175,08</td> <td></td> <td></td> </tr> <tr> <td>2</td> <td>73</td> <td>1 CASE SPARSE VIGLIONE n. SC Piano T</td> <td></td> <td></td> <td></td> <td>R.Euro:</td> <td>Bene comune non censibile</td> <td></td> </tr> </tbody> </table>	Foglio	Particella	SubIndirizzo	Zona cens	Categoria	Classe	Consistenza	Rendita	Partita	2	73	2 CASE SPARSE VIGLIONE n. SC Piano T-1	A04	03	6 vani	R.Euro:325,37			2	73	3 CASE SPARSE VIGLIONE n. SC Piano T	C02	01	113 m ²	R.Euro:175,08			2	73	1 CASE SPARSE VIGLIONE n. SC Piano T				R.Euro:	Bene comune non censibile	
Foglio	Particella	SubIndirizzo	Zona cens	Categoria	Classe	Consistenza	Rendita	Partita																															
2	73	2 CASE SPARSE VIGLIONE n. SC Piano T-1	A04	03	6 vani	R.Euro:325,37																																	
2	73	3 CASE SPARSE VIGLIONE n. SC Piano T	C02	01	113 m ²	R.Euro:175,08																																	
2	73	1 CASE SPARSE VIGLIONE n. SC Piano T				R.Euro:	Bene comune non censibile																																
ORTOFOTO		ESTRATTO CATASTALE																																					

FABBRICATO "R_195"

ID	COMUNE	FOGLIO	IDENTIFICAZIONE	CATEG. CATASTALE	DISTANZA PLANIMETRICA (m) DALLA WTG PIU' VICINA	WTG PIU' VICINA	COORDINATE (m)
			PARTICELLA				
R_195	LATERZA	2	82	F2	917,320- 846,650	WTG_04-WTG_07	647299.27,4507586.14

INQUADRAMENTO AREA BUFFER 2 KM		VISURA CATASTALE	<p>FoglioParticellaSubIndirizzo</p> <p>○ 2 82</p> <p>○ 2 82 1 CASE SPARSE VIGLIONE n. SNC Piano T F02 R.Euro: Soppressa</p>
ORTOFOTO		ESTRATTO CATASTALE	




FABBRICATO "R_200"

ID	COMUNE	FOGLIO	IDENTIFICAZIONE	CATEG. CATASTALE	DISTANZA PLANIMETRICA (m) DALLA WTG PIU' VICINA	WTG PIU' VICINA	COORDINATE (m)
			PARTICELLA				
R_200	LATERZA	2	3	NESSUNA CORRISPONDENZA TROVATA	731,58	WTG_04	647037.508, 4507754.866

INQUADRAMENTO AREA BUFFER 2 KM		VISURA CATASTALE	<p>— Elenco Immobili —</p> <p>NESSUNA CORRISPONDENZA TROVATA</p>
ORTOFOTO		ESTRATTO CATASTALE	




FABBRICATO "R_204"

ID	COMUNE	FOGLIO	IDENTIFICAZIONE PARTICELLA	CATEG. CATASTALE	DISTANZA PLANIMETRICA (m) DALLA WTG PIU' VICINA	WTG PIU' VICINA	COORDINATE (m)
R_204	LATERZA	2	79	A3-D10-F2-Bcnc	637,64	WTG_04	646874.86, 4507809.08

INQUADRAMENTO AREA BUFFER 2 KM		VISURA CATASTALE	<table border="1"> <thead> <tr> <th>Foglio</th> <th>Particella</th> <th>Subindirizzo</th> <th>Zona cens</th> <th>Categoria</th> <th>Classe</th> <th>Consistenza</th> <th>Rendita</th> <th>Partita</th> </tr> </thead> <tbody> <tr> <td>2</td> <td>79</td> <td></td> <td></td> <td></td> <td></td> <td></td> <td></td> <td>Soppressa</td> </tr> <tr> <td>2</td> <td>79</td> <td>1</td> <td></td> <td>CASE SPARSE VIGLIONE n. SNC Piano T</td> <td>D10</td> <td></td> <td>R.Euro:560,26</td> <td></td> </tr> <tr> <td>2</td> <td>79</td> <td>2</td> <td></td> <td>CASE SPARSE VIGLIONE n. SNC Piano T</td> <td>D10</td> <td></td> <td>R.Euro:1227,12</td> <td></td> </tr> <tr> <td>2</td> <td>79</td> <td>3</td> <td></td> <td>CASE SPARSE VIGLIONE n. SNC Piano 1</td> <td>A03</td> <td>03</td> <td>6,5 vani</td> <td>R.Euro:402,84</td> </tr> <tr> <td>2</td> <td>79</td> <td>4</td> <td></td> <td>CASE SPARSE VIGLIONE n. SNC Piano T-1</td> <td>F02</td> <td></td> <td>R.Euro:</td> <td></td> </tr> </tbody> </table>	Foglio	Particella	Subindirizzo	Zona cens	Categoria	Classe	Consistenza	Rendita	Partita	2	79							Soppressa	2	79	1		CASE SPARSE VIGLIONE n. SNC Piano T	D10		R.Euro:560,26		2	79	2		CASE SPARSE VIGLIONE n. SNC Piano T	D10		R.Euro:1227,12		2	79	3		CASE SPARSE VIGLIONE n. SNC Piano 1	A03	03	6,5 vani	R.Euro:402,84	2	79	4		CASE SPARSE VIGLIONE n. SNC Piano T-1	F02		R.Euro:	
Foglio	Particella	Subindirizzo	Zona cens	Categoria	Classe	Consistenza	Rendita	Partita																																																	
2	79							Soppressa																																																	
2	79	1		CASE SPARSE VIGLIONE n. SNC Piano T	D10		R.Euro:560,26																																																		
2	79	2		CASE SPARSE VIGLIONE n. SNC Piano T	D10		R.Euro:1227,12																																																		
2	79	3		CASE SPARSE VIGLIONE n. SNC Piano 1	A03	03	6,5 vani	R.Euro:402,84																																																	
2	79	4		CASE SPARSE VIGLIONE n. SNC Piano T-1	F02		R.Euro:																																																		
ORTOFOTO		ESTRATTO CATASTALE																																																							

FABBRICATO "R_205"

ID	COMUNE	FOGLIO	IDENTIFICAZIONE	CATEG. CATASTALE	DISTANZA PLANIMETRICA (m) DALLA WTG PIU' VICINA	WTG PIU' VICINA	COORDINATE (m)
			PARTICELLA				
R_205	LATERZA	2	80	D10-F2-Bcnc	653,66	WTG_04	646872.67, 4507837.02

INQUADRAMENTO AREA BUFFER 2 KM		VISURA CATASTALE	<table border="1"> <thead> <tr> <th>Foglio</th> <th>Particella</th> <th>Subindirizo</th> <th>Zona cens</th> <th>Categoria</th> <th>Classe</th> <th>Consistenza</th> <th>Rendita</th> <th>Partita</th> </tr> </thead> <tbody> <tr> <td>2</td> <td>80</td> <td></td> <td></td> <td></td> <td></td> <td></td> <td></td> <td>Soppressa</td> </tr> <tr> <td>2</td> <td>80</td> <td>1 CASE SPARSE VIGLIONE n. SNC Piano T</td> <td></td> <td>D10</td> <td></td> <td></td> <td>R.Euro:1227,12</td> <td></td> </tr> <tr> <td>2</td> <td>80</td> <td>2 CASE SPARSE VIGLIONE n. SNC Piano T-1</td> <td></td> <td>F02</td> <td></td> <td></td> <td>R.Euro:</td> <td></td> </tr> <tr> <td>2</td> <td>80</td> <td>3 CASE SPARSE VIGLIONE n. SNC</td> <td></td> <td></td> <td></td> <td></td> <td>R.Euro:</td> <td>Bene comune non censibile</td> </tr> </tbody> </table>	Foglio	Particella	Subindirizo	Zona cens	Categoria	Classe	Consistenza	Rendita	Partita	2	80							Soppressa	2	80	1 CASE SPARSE VIGLIONE n. SNC Piano T		D10			R.Euro:1227,12		2	80	2 CASE SPARSE VIGLIONE n. SNC Piano T-1		F02			R.Euro:		2	80	3 CASE SPARSE VIGLIONE n. SNC					R.Euro:	Bene comune non censibile
Foglio	Particella	Subindirizo	Zona cens	Categoria	Classe	Consistenza	Rendita	Partita																																								
2	80							Soppressa																																								
2	80	1 CASE SPARSE VIGLIONE n. SNC Piano T		D10			R.Euro:1227,12																																									
2	80	2 CASE SPARSE VIGLIONE n. SNC Piano T-1		F02			R.Euro:																																									
2	80	3 CASE SPARSE VIGLIONE n. SNC					R.Euro:	Bene comune non censibile																																								
ORTOFOTO		ESTRATTO CATASTALE																																														



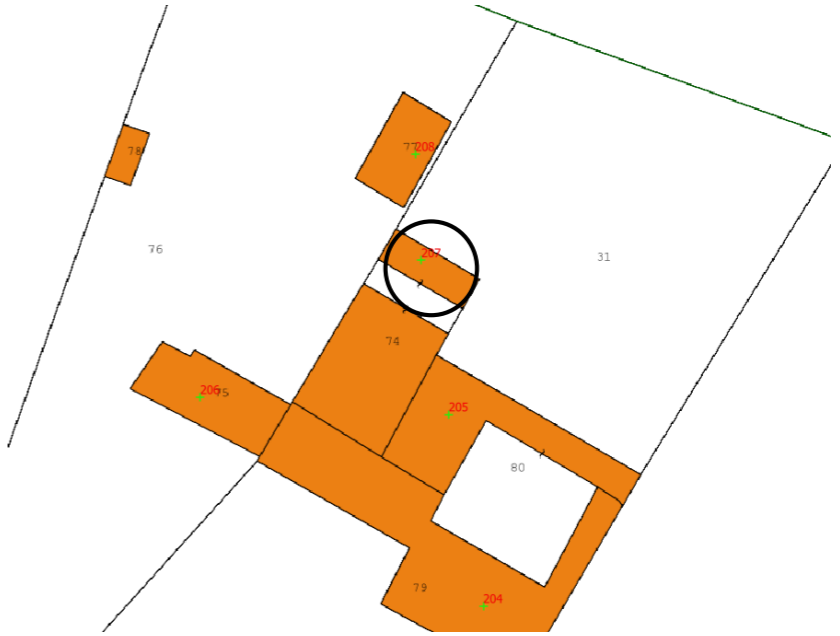
FABBRICATO "R_206"

ID	COMUNE	FOGLIO	IDENTIFICAZIONE	CATEG. CATASTALE	DISTANZA PLANIMETRICA (m) DALLA WTG PIU' VICINA	WTG PIU' VICINA	COORDINATE (m)
			PARTICELLA				
R_206	LATERZA	2	75	F2	628,69	WTG_04	646836.877, 4507841.131

INQUADRAMENTO AREA BUFFER 2 KM		VISURA CATASTALE	<p>FoglioParticellaSubIndirizzo Zona censCategoriaClasseConsistenzaRenditaP</p> <p>● 2 75 1 CASE SPARSE VIGLIONE Piano T-1 F02 R.Euro:</p>
ORTOFOTO		ESTRATTO CATASTALE	

FABBRICATO "R_207"

ID	COMUNE	FOGLIO	IDENTIFICAZIONE	CATEG. CATASTALE	DISTANZA PLANIMETRICA (m) DALLA WTG PIU' VICINA	WTG PIU' VICINA	COORDINATE (m)
			PARTICELLA				
R_207	LATERZA	2	74	F2	667,191	WTG_04	646867.236, 4507860.834

INQUADRAMENTO AREA BUFFER 2 KM		VISURA CATASTALE	
ORTOFOTO		ESTRATTO CATASTALE	

FABBRICATO "R_208"

R_208	LATERZA	2	72	NESSUNA CORRISPONDENZA TROVATA	1988,560	WTG_04	646865.11, 4507876.34
			76				

INQUADRAMENTO AREA BUFFER 2 KM		VISURA CATASTALE	<p>— Elenco Immobili —</p> <p>NESSUNA CORRISPONDENZA TROVATA</p>
ORTOFOTO		ESTRATTO CATASTALE	

FABBRICATO "R_155"

ID	COMUNE	FOGLIO	IDENTIFICAZIONE	CATEG. CATASTALE	DISTANZA PLANIMETRICA (m) DALLA WTG PIU' VICINA	WTG PIU' VICINA	COORDINATE (m)
			PARTICELLA				
R_155	LATERZA	3	166	A7-C2-Bcnc	757,729	WTG_04	646624.226 ,4508099.003

INQUADRAMENTO AREA BUFFER 2 KM		VISURA CATASTALE	<table border="1"> <thead> <tr> <th>Foglio</th> <th>Particella</th> <th>Subindirizzo</th> <th>Zona cens</th> <th>categoria</th> <th>Classe</th> <th>Consistenza</th> <th>Rendita</th> <th>Partita</th> </tr> </thead> <tbody> <tr> <td>3</td> <td>166</td> <td>1</td> <td></td> <td></td> <td></td> <td></td> <td></td> <td>Soppressa</td> </tr> <tr> <td>3</td> <td>166</td> <td>2</td> <td></td> <td></td> <td></td> <td></td> <td></td> <td>Soppressa</td> </tr> <tr> <td>3</td> <td>166</td> <td>3</td> <td></td> <td></td> <td></td> <td></td> <td></td> <td>Soppressa</td> </tr> <tr> <td>3</td> <td>166</td> <td>4</td> <td></td> <td></td> <td></td> <td></td> <td></td> <td>Soppressa</td> </tr> <tr> <td>3</td> <td>166</td> <td>5</td> <td>CASE SPARSE VIGLIONE n. SN Piano T</td> <td>A07</td> <td>02</td> <td>4 vani</td> <td>R.Euro:382,18</td> <td></td> </tr> </tbody> </table>	Foglio	Particella	Subindirizzo	Zona cens	categoria	Classe	Consistenza	Rendita	Partita	3	166	1						Soppressa	3	166	2						Soppressa	3	166	3						Soppressa	3	166	4						Soppressa	3	166	5	CASE SPARSE VIGLIONE n. SN Piano T	A07	02	4 vani	R.Euro:382,18	
Foglio	Particella	Subindirizzo	Zona cens	categoria	Classe	Consistenza	Rendita	Partita																																																	
3	166	1						Soppressa																																																	
3	166	2						Soppressa																																																	
3	166	3						Soppressa																																																	
3	166	4						Soppressa																																																	
3	166	5	CASE SPARSE VIGLIONE n. SN Piano T	A07	02	4 vani	R.Euro:382,18																																																		
ORTOFOTO		ESTRATTO CATASTALE																																																							

FABBRICATO "R_156"

ID	COMUNE	FOGLIO	IDENTIFICAZIONE	CATEG. CATASTALE	DISTANZA PLANIMETRICA (m) DALLA WTG PIU' VICINA	WTG PIU' VICINA	COORDINATE (m)
			PARTICELLA				
R_156	LATERZA	3	222	C2-F2	730,17	WTG_04	646628.25, 4508070.58

INQUADRAMENTO AREA BUFFER 2 KM		VISURA CATASTALE	<table border="1"> <thead> <tr> <th>Foglio</th> <th>Particella</th> <th>SubIndirizzo</th> <th>Zona cens</th> <th>Categoria</th> <th>Classe</th> <th>Consistenza</th> <th>Rendita</th> <th>Partita</th> </tr> </thead> <tbody> <tr> <td><input type="radio"/></td> <td>3</td> <td>222</td> <td>2</td> <td>CONTRADA VIGLIONE n. SC Piano T</td> <td>C02</td> <td>03</td> <td>13 m²</td> <td>R.Euro:28,20</td> </tr> <tr> <td><input type="radio"/></td> <td>3</td> <td>222</td> <td>3</td> <td>CONTRADA VIGLIONE n. SC Piano T</td> <td>F02</td> <td></td> <td></td> <td>R.Euro:</td> </tr> <tr> <td><input type="radio"/></td> <td>3</td> <td>222</td> <td>1</td> <td>CONTRADA VIGLIONE n. SC Piano T</td> <td></td> <td></td> <td></td> <td>R.Euro: Bene comune non censibile</td> </tr> </tbody> </table>	Foglio	Particella	SubIndirizzo	Zona cens	Categoria	Classe	Consistenza	Rendita	Partita	<input type="radio"/>	3	222	2	CONTRADA VIGLIONE n. SC Piano T	C02	03	13 m ²	R.Euro:28,20	<input type="radio"/>	3	222	3	CONTRADA VIGLIONE n. SC Piano T	F02			R.Euro:	<input type="radio"/>	3	222	1	CONTRADA VIGLIONE n. SC Piano T				R.Euro: Bene comune non censibile
Foglio	Particella	SubIndirizzo	Zona cens	Categoria	Classe	Consistenza	Rendita	Partita																															
<input type="radio"/>	3	222	2	CONTRADA VIGLIONE n. SC Piano T	C02	03	13 m ²	R.Euro:28,20																															
<input type="radio"/>	3	222	3	CONTRADA VIGLIONE n. SC Piano T	F02			R.Euro:																															
<input type="radio"/>	3	222	1	CONTRADA VIGLIONE n. SC Piano T				R.Euro: Bene comune non censibile																															
ORTOFOTO		ESTRATTO CATASTALE																																					

FABBRICATO "R_191"

ID	COMUNE	FOGLIO	IDENTIFICAZIONE	CATEG. CATASTALE	DISTANZA PLANIMETRICA (m) DALLA WTG PIU' VICINA	WTG PIU' VICINA	COORDINATE (m)
			PARTICELLA				
R_191	LATERZA	3	171	C2-F2	1 053,252	WTG_07	647658.209, 4507546.212

INQUADRAMENTO AREA BUFFER 2 KM		VISURA CATASTALE	<p>FoglioParticellaSubIndirizzo</p> <p>3 171 1 CASE SPARSE VIGLIONE n. SN Piano T</p> <p>Zona censCategoriaClasseConsistenzaRendita</p> <p>R.Euro:76,23</p>
ORTOFOTO		ESTRATTO CATASTALE	

FABBRICATO "R_192"

ID	COMUNE	FOGLIO	IDENTIFICAZIONE	CATEG. CATASTALE	DISTANZA PLANIMETRICA (m) DALLA WTG PIU' VICINA	WTG PIU' VICINA	COORDINATE (m)
			PARTICELLA				
R_192	LATERZA	3	185	A4-C2	1 082,802	WTG_07	647656.89, 4507578.92

INQUADRAMENTO AREA BUFFER 2 KM		VISURA CATASTALE	<table border="1"> <thead> <tr> <th>Foglio</th> <th>Particella</th> <th>Subindirizzo</th> <th>Zona cens</th> <th>Categoria</th> <th>Classe</th> <th>Consistenza</th> <th>Rendita</th> <th>Partita</th> </tr> </thead> <tbody> <tr> <td>3</td> <td>185</td> <td>1</td> <td></td> <td></td> <td></td> <td></td> <td></td> <td>Soppressa</td> </tr> <tr> <td>3</td> <td>185</td> <td>2</td> <td></td> <td></td> <td></td> <td></td> <td></td> <td>Soppressa</td> </tr> <tr> <td>3</td> <td>185</td> <td>3</td> <td></td> <td></td> <td></td> <td></td> <td>R. Euro:</td> <td>Bene comune non censibile</td> </tr> <tr> <td>3</td> <td>185</td> <td>4</td> <td></td> <td></td> <td></td> <td>75 m²</td> <td>R. Euro: 116,20</td> <td></td> </tr> <tr> <td>3</td> <td>185</td> <td>5</td> <td></td> <td></td> <td></td> <td>35 m²</td> <td>R. Euro: 54,23</td> <td></td> </tr> <tr> <td colspan="9" style="text-align: center;">Censimento immobili</td> </tr> <tr> <td>3</td> <td>185</td> <td>6</td> <td></td> <td></td> <td></td> <td>3,5 vani</td> <td>R. Euro: 162,68</td> <td></td> </tr> <tr> <td>3</td> <td>185</td> <td>7</td> <td></td> <td></td> <td></td> <td>70 m²</td> <td>R. Euro: 108,46</td> <td></td> </tr> </tbody> </table>	Foglio	Particella	Subindirizzo	Zona cens	Categoria	Classe	Consistenza	Rendita	Partita	3	185	1						Soppressa	3	185	2						Soppressa	3	185	3					R. Euro:	Bene comune non censibile	3	185	4				75 m ²	R. Euro: 116,20		3	185	5				35 m ²	R. Euro: 54,23		Censimento immobili									3	185	6				3,5 vani	R. Euro: 162,68		3	185	7				70 m ²	R. Euro: 108,46	
Foglio	Particella	Subindirizzo	Zona cens	Categoria	Classe	Consistenza	Rendita	Partita																																																																												
3	185	1						Soppressa																																																																												
3	185	2						Soppressa																																																																												
3	185	3					R. Euro:	Bene comune non censibile																																																																												
3	185	4				75 m ²	R. Euro: 116,20																																																																													
3	185	5				35 m ²	R. Euro: 54,23																																																																													
Censimento immobili																																																																																				
3	185	6				3,5 vani	R. Euro: 162,68																																																																													
3	185	7				70 m ²	R. Euro: 108,46																																																																													
ORTOFOTO		ESTRATTO CATASTALE																																																																																		

FABBRICATO "R_193"

ID	COMUNE	FOGLIO	IDENTIFICAZIONE	CATEG. CATASTALE	DISTANZA PLANIMETRICA (m) DALLA WTG PIU' VICINA	WTG PIU' VICINA	COORDINATE (m)
			PARTICELLA				
R_193	LATERZA	3	210	F2	1 049,760	WTG_07	647632.98, 4507554.09

INQUADRAMENTO AREA BUFFER 2 KM		VISURA CATASTALE	<table border="0"> <thead> <tr> <th>Foglio</th> <th>Particella</th> <th>Subindirizzo</th> <th>Zona cens</th> <th>Categoria</th> <th>Classe</th> <th>Consistenza</th> <th>Rendita</th> <th>Partita</th> </tr> </thead> <tbody> <tr> <td>3</td> <td>210</td> <td></td> <td></td> <td></td> <td></td> <td></td> <td></td> <td>Soppressa</td> </tr> <tr> <td>3</td> <td>210</td> <td>1</td> <td>CASE SPARSE</td> <td>VIGLIONE n. SNC Piano T</td> <td>F02</td> <td></td> <td>R.Euro:</td> <td></td> </tr> </tbody> </table>	Foglio	Particella	Subindirizzo	Zona cens	Categoria	Classe	Consistenza	Rendita	Partita	3	210							Soppressa	3	210	1	CASE SPARSE	VIGLIONE n. SNC Piano T	F02		R.Euro:	
Foglio	Particella	Subindirizzo	Zona cens	Categoria	Classe	Consistenza	Rendita	Partita																						
3	210							Soppressa																						
3	210	1	CASE SPARSE	VIGLIONE n. SNC Piano T	F02		R.Euro:																							
ORTOFOTO		ESTRATTO CATASTALE																												

FABBRICATO "R_194"

ID	COMUNE	FOGLIO	IDENTIFICAZIONE	CATEG. CATASTALE	DISTANZA PLANIMETRICA (m) DALLA WTG PIU' VICINA	WTG PIU' VICINA	COORDINATE (m)
			PARTICELLA				
R_194	LATERZA	3	205	F2	1 025,600	WTG_047	647609.87, 4507546.90

INQUADRAMENTO AREA BUFFER 2 KM		VISURA CATASTALE	<table border="1"> <thead> <tr> <th>Foglio</th> <th>Particella</th> <th>SubIndirizzo</th> <th>Zona cens</th> <th>Categoria</th> <th>Classe</th> <th>Consistenza</th> <th>Rendita</th> </tr> </thead> <tbody> <tr> <td>3</td> <td>205</td> <td>1</td> <td>CASE SPARSE</td> <td>VIGLIONE n. SNC Piano T</td> <td>F02</td> <td></td> <td>R.Euro:</td> </tr> </tbody> </table>	Foglio	Particella	SubIndirizzo	Zona cens	Categoria	Classe	Consistenza	Rendita	3	205	1	CASE SPARSE	VIGLIONE n. SNC Piano T	F02		R.Euro:
Foglio	Particella	SubIndirizzo	Zona cens	Categoria	Classe	Consistenza	Rendita												
3	205	1	CASE SPARSE	VIGLIONE n. SNC Piano T	F02		R.Euro:												
ORTOFOTO		ESTRATTO CATASTALE																	




FABBRICATO "R_196"

ID	COMUNE	FOGLIO	IDENTIFICAZIONE	CATEG. CATASTALE	DISTANZA PLANIMETRICA (m) DALLA WTG PIU' VICINA	WTG PIU' VICINA	COORDINATE (m)
			PARTICELLA				
R_196	LATERZA	3	44	NESSUNA CORRISPONDENZA	922 -973	WTG_07-WTG_04	647355.126, 4507652.900

INQUADRAMENTO AREA BUFFER 2 KM		VISURA CATASTALE	<p>Elenco Immobili</p> <p>NESSUNA CORRISPONDENZA TROVATA</p>
ORTOFOTO		ESTRATTO CATASTALE	


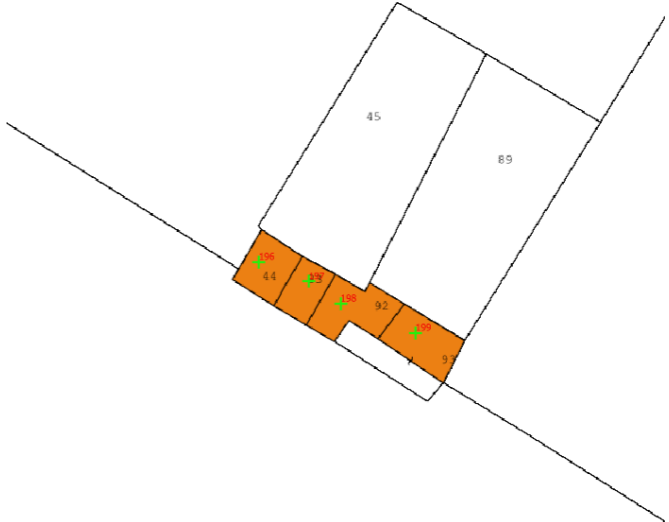
FABBRICATO "R_197"

ID	COMUNE	FOGLIO	IDENTIFICAZIONE	CATEG. CATASTALE	DISTANZA PLANIMETRICA (m) DALLA WTG PIU' VICINA	WTG PIU' VICINA	COORDINATE (m)
			PARTICELLA				
R_197	LATERZA	3	83	NESSUNA CORRISPONDENZA	930 - 988	WTG_07-WTG_04	647360.15, 4507650.43

INQUADRAMENTO AREA BUFFER 2 KM		VISURA CATASTALE	<p>Elenco Immobili</p> <p>NESSUNA CORRISPONDENZA TROVATA</p>
ORTOFOTO		ESTRATTO CATASTALE	



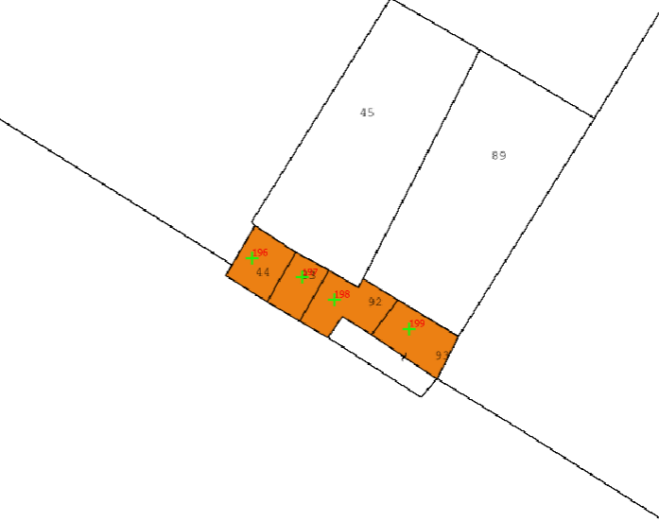
FABBRICATO "R_198"

ID	COMUNE	FOGLIO	IDENTIFICAZIONE	CATEG. CATASTALE	DISTANZA PLANIMETRICA (m) DALLA WTG PIU' VICINA	WTG PIU' VICINA	COORDINATE (m)
			PARTICELLA				
R_198	LATERZA	3	92	NESSUNA CORRISPONDENZA	938 - 991	WTG_07-WTG_04	647364.61, 4507647.80

INQUADRAMENTO AREA BUFFER 2 KM		VISURA CATASTALE	<p>— Elenco Immobili —</p> <p>NESSUNA CORRISPONDENZA TROVATA</p>
ORTOFOTO		ESTRATTO CATASTALE	

FABBRICATO "R_199"

ID	COMUNE	FOGLIO	IDENTIFICAZIONE	CATEG. CATASTALE	DISTANZA PLANIMETRICA (m) DALLA WTG PIU' VICINA	WTG PIU' VICINA	COORDINATE (m)
			PARTICELLA				
R_199	LATERZA	3	93	NESSUNA CORRISPONDENZA	932 - 996	WTG_07-WTG_04	647372.21, 4507645.36

INQUADRAMENTO AREA BUFFER 2 KM		VISURA CATASTALE	<p>— Elenco Immobili —</p> <p>NESSUNA CORRISPONDENZA TROVATA</p>
ORTOFOTO		ESTRATTO CATASTALE	

FABBRICATO "R_201"

ID	COMUNE	FOGLIO	IDENTIFICAZIONE	CATEG. CATASTALE	DISTANZA PLANIMETRICA (m) DALLA WTG PIU' VICINA	WTG PIU' VICINA	COORDINATE (m)
			PARTICELLA				
R_201	LATERZA	3	178	F2	865,310	WTG_04	647123.04, 4507867.76

INQUADRAMENTO AREA BUFFER 2 KM		VISURA CATASTALE	
ORTOFOTO		ESTRATTO CATASTALE	

FABBRICATO "R_202"

ID	COMUNE	FOGLIO	IDENTIFICAZIONE	CATEG. CATASTALE	DISTANZA PLANIMETRICA (m) DALLA WTG PIU' VICINA	WTG PIU' VICINA	COORDINATE (m)
			PARTICELLA				
R_202	LATERZA	3	195	A4-C2-C6	875,550	WTG_04	647137.23, 4507864.06

INQUADRAMENTO AREA BUFFER 2 KM		VISURA CATASTALE	<table border="1"> <thead> <tr> <th>Foglio</th> <th>Particella</th> <th>SubIndirizzo</th> <th>Zona cens</th> <th>Categoria</th> <th>Classe</th> <th>Consistenza</th> <th>Rendita</th> </tr> </thead> <tbody> <tr> <td>3</td> <td>195</td> <td>1</td> <td>CASE SPARSE</td> <td>VIGLIONE n. SN Piano T</td> <td>A04</td> <td>03</td> <td>6,5 vani R.Euro:352,48</td> </tr> <tr> <td>3</td> <td>195</td> <td>2</td> <td>CASE SPARSE</td> <td>VIGLIONE n. SN Piano T</td> <td>C02</td> <td>01</td> <td>174 m² R.Euro:269,59</td> </tr> <tr> <td>3</td> <td>195</td> <td>3</td> <td>CASE SPARSE</td> <td>VIGLIONE n. SN Piano T</td> <td>C06</td> <td>01</td> <td>80 m² R.Euro:148,74</td> </tr> </tbody> </table>	Foglio	Particella	SubIndirizzo	Zona cens	Categoria	Classe	Consistenza	Rendita	3	195	1	CASE SPARSE	VIGLIONE n. SN Piano T	A04	03	6,5 vani R.Euro:352,48	3	195	2	CASE SPARSE	VIGLIONE n. SN Piano T	C02	01	174 m ² R.Euro:269,59	3	195	3	CASE SPARSE	VIGLIONE n. SN Piano T	C06	01	80 m ² R.Euro:148,74
Foglio	Particella	SubIndirizzo	Zona cens	Categoria	Classe	Consistenza	Rendita																												
3	195	1	CASE SPARSE	VIGLIONE n. SN Piano T	A04	03	6,5 vani R.Euro:352,48																												
3	195	2	CASE SPARSE	VIGLIONE n. SN Piano T	C02	01	174 m ² R.Euro:269,59																												
3	195	3	CASE SPARSE	VIGLIONE n. SN Piano T	C06	01	80 m ² R.Euro:148,74																												
ORTOFOTO		ESTRATTO CATASTALE																																	

FABBRICATO "R_203"

ID	COMUNE	FOGLIO	IDENTIFICAZIONE	CATEG. CATASTALE	DISTANZA PLANIMETRICA (m) DALLA WTG PIU' VICINA	WTG PIU' VICINA	COORDINATE (m)
			PARTICELLA				
R_203	LATERZA	3	178	F02	871,740	WTG_04	647145.94, 4507842.07

INQUADRAMENTO AREA BUFFER 2 KM		VISURA CATASTALE	<table border="1"> <thead> <tr> <th></th> <th>Foglio</th> <th>Particella</th> <th>Sub</th> <th>Qualità</th> <th>Classe</th> <th>ha</th> <th>are</th> <th>ca</th> </tr> </thead> <tbody> <tr> <td><input checked="" type="radio"/></td> <td>3</td> <td>178</td> <td></td> <td>ENTE URBANO</td> <td></td> <td>0</td> <td>10</td> <td>25</td> </tr> </tbody> </table>		Foglio	Particella	Sub	Qualità	Classe	ha	are	ca	<input checked="" type="radio"/>	3	178		ENTE URBANO		0	10	25
	Foglio	Particella	Sub	Qualità	Classe	ha	are	ca													
<input checked="" type="radio"/>	3	178		ENTE URBANO		0	10	25													
ORTOFOTO		ESTRATTO CATASTALE																			

FABBRICATO "R_209"

ID	COMUNE	FOGLIO	IDENTIFICAZIONE	CATEG. CATASTALE	DISTANZA PLANIMETRICA (m) DALLA WTG PIU' VICINA	WTG PIU' VICINA	COORDINATE (m)
			PARTICELLA				
R_209	LATERZA	3	169	A3-C2	773,120	WTG_04	646927.71,4507945.32

INQUADRAMENTO AREA BUFFER 2 KM		VISURA CATASTALE	<table border="1"> <thead> <tr> <th>Foglio</th> <th>Particella</th> <th>SubIndirizzo</th> <th>Zona cens</th> <th>Categoria</th> <th>Classe</th> <th>Consistenza</th> <th>Rendita</th> </tr> </thead> <tbody> <tr> <td>3</td> <td>169</td> <td>1</td> <td>CASE SPARSE</td> <td>VIGLIONE n. SN Piano T</td> <td>C02</td> <td>01</td> <td>260 m² R.Euro:402,84</td> </tr> <tr> <td>3</td> <td>169</td> <td>2</td> <td>CASE SPARSE</td> <td>VIGLIONE n. SN Piano T</td> <td>A03</td> <td>02</td> <td>6 vani R.Euro:309,87</td> </tr> </tbody> </table>	Foglio	Particella	SubIndirizzo	Zona cens	Categoria	Classe	Consistenza	Rendita	3	169	1	CASE SPARSE	VIGLIONE n. SN Piano T	C02	01	260 m ² R.Euro:402,84	3	169	2	CASE SPARSE	VIGLIONE n. SN Piano T	A03	02	6 vani R.Euro:309,87
Foglio	Particella	SubIndirizzo	Zona cens	Categoria	Classe	Consistenza	Rendita																				
3	169	1	CASE SPARSE	VIGLIONE n. SN Piano T	C02	01	260 m ² R.Euro:402,84																				
3	169	2	CASE SPARSE	VIGLIONE n. SN Piano T	A03	02	6 vani R.Euro:309,87																				
ORTOFOTO		ESTRATTO CATASTALE																									

FABBRICATO "210"

ID	COMUNE	FOGLIO	IDENTIFICAZIONE	CATEG. CATASTALE	DISTANZA PLANIMETRICA (m) DALLA WTG PIU' VICINA	WTG PIU' VICINA	COORDINATE (m)
			PARTICELLA				
R_210	LATERZA	3	173	C02	823,000	WTG_04	646996.967, 4507949.063
			174	A3			

INQUADRAMENTO AREA BUFFER 2 KM		VISURA CATASTALE	<p>Elenco Immobili</p> <table border="1"> <thead> <tr> <th>Foglio</th> <th>Particella</th> <th>Sub</th> <th>Indirizzo</th> <th>Zona cens</th> <th>Categoria</th> <th>Classe</th> <th>Consistenza</th> <th>Rendita</th> </tr> </thead> <tbody> <tr> <td>3</td> <td>173</td> <td>1</td> <td>STRADA PROVINCIALE 22 Piano T</td> <td></td> <td>C02</td> <td>03</td> <td>19 m²</td> <td>R.Euro:41,21</td> </tr> </tbody> </table> <table border="1"> <thead> <tr> <th>Foglio</th> <th>Particella</th> <th>Sub</th> <th>Indirizzo</th> <th>Zona cens</th> <th>Categoria</th> <th>Classe</th> <th>Consistenza</th> <th>Rendita</th> </tr> </thead> <tbody> <tr> <td>3</td> <td>174</td> <td>1</td> <td>STRADA PROVINCIALE 22 n. SNC Piano T</td> <td></td> <td>A03</td> <td>02</td> <td>4 vani</td> <td>R.Euro:206,58</td> </tr> </tbody> </table>	Foglio	Particella	Sub	Indirizzo	Zona cens	Categoria	Classe	Consistenza	Rendita	3	173	1	STRADA PROVINCIALE 22 Piano T		C02	03	19 m ²	R.Euro:41,21	Foglio	Particella	Sub	Indirizzo	Zona cens	Categoria	Classe	Consistenza	Rendita	3	174	1	STRADA PROVINCIALE 22 n. SNC Piano T		A03	02	4 vani	R.Euro:206,58
Foglio	Particella	Sub	Indirizzo	Zona cens	Categoria	Classe	Consistenza	Rendita																															
3	173	1	STRADA PROVINCIALE 22 Piano T		C02	03	19 m ²	R.Euro:41,21																															
Foglio	Particella	Sub	Indirizzo	Zona cens	Categoria	Classe	Consistenza	Rendita																															
3	174	1	STRADA PROVINCIALE 22 n. SNC Piano T		A03	02	4 vani	R.Euro:206,58																															
ORTOFOTO		ESTRATTO CATASTALE																																					

FABBRICATO "R_127"

ID	COMUNE	FOGLIO	IDENTIFICAZIONE	CATEG. CATASTALE	DISTANZA PLANIMETRICA (m) DALLA WTG PIU' VICINA	WTG PIU' VICINA	COORDINATE (m)
			PARTICELLA				
R_127	LATERZA	8	136	F02	206 - 382	WTG_03-WTG_08	646786.36, 4505795.51

INQUADRAMENTO AREA BUFFER 2 KM		VISURA CATASTALE	<table border="1"> <thead> <tr> <th>Foglio</th> <th>Particella</th> <th>SubIndirizzo</th> <th>Zona cens</th> <th>Categoria</th> <th>Classe</th> <th>Consistenza</th> <th>Rendita</th> <th>Partita</th> <th>Altri Dati</th> </tr> </thead> <tbody> <tr> <td>8</td> <td>138</td> <td>1</td> <td>CONTRADA PUNZI n. SNC Piano T</td> <td>F02</td> <td></td> <td></td> <td></td> <td></td> <td>R.Euro:</td> </tr> <tr> <td>8</td> <td>138</td> <td>2</td> <td>CONTRADA PUNZI n. SNC Piano T</td> <td>F02</td> <td></td> <td></td> <td></td> <td></td> <td>R.Euro:</td> </tr> </tbody> </table>	Foglio	Particella	SubIndirizzo	Zona cens	Categoria	Classe	Consistenza	Rendita	Partita	Altri Dati	8	138	1	CONTRADA PUNZI n. SNC Piano T	F02					R.Euro:	8	138	2	CONTRADA PUNZI n. SNC Piano T	F02					R.Euro:
Foglio	Particella	SubIndirizzo	Zona cens	Categoria	Classe	Consistenza	Rendita	Partita	Altri Dati																								
8	138	1	CONTRADA PUNZI n. SNC Piano T	F02					R.Euro:																								
8	138	2	CONTRADA PUNZI n. SNC Piano T	F02					R.Euro:																								
ORTOFOTO		ESTRATTO CATASTALE																															

FABBRICATO "R_183"

ID	COMUNE	FOGLIO	IDENTIFICAZIONE	CATEG. CATASTALE	DISTANZA PLANIMETRICA (m) DALLA WTG PIU' VICINA	WTG PIU' VICINA	COORDINATE (m)
			PARTICELLA				
R_183	LATERZA	10	94	A3-D10	1 115,070	WTG_07	647856.61, 4506980.19

INQUADRAMENTO AREA BUFFER 2 KM		VISURA CATASTALE	<table border="1"> <thead> <tr> <th>Foglio</th> <th>Particella</th> <th>SubIndirizzo</th> <th>Zona cens</th> <th>Categoria</th> <th>Classe</th> <th>Consistenza</th> <th>Rendita</th> </tr> </thead> <tbody> <tr> <td>10</td> <td>94</td> <td>1</td> <td>CASE SPARSE VIGLIONE n. SNC Piano T-1</td> <td>A03</td> <td>03</td> <td>13 vani</td> <td>R.Euro:805,67</td> </tr> <tr> <td>10</td> <td>94</td> <td>2</td> <td>CASE SPARSE VIGLIONE n. SNC Piano T</td> <td>D10</td> <td></td> <td></td> <td>R.Euro:4030,00</td> </tr> </tbody> </table>	Foglio	Particella	SubIndirizzo	Zona cens	Categoria	Classe	Consistenza	Rendita	10	94	1	CASE SPARSE VIGLIONE n. SNC Piano T-1	A03	03	13 vani	R.Euro:805,67	10	94	2	CASE SPARSE VIGLIONE n. SNC Piano T	D10			R.Euro:4030,00
Foglio	Particella	SubIndirizzo	Zona cens	Categoria	Classe	Consistenza	Rendita																				
10	94	1	CASE SPARSE VIGLIONE n. SNC Piano T-1	A03	03	13 vani	R.Euro:805,67																				
10	94	2	CASE SPARSE VIGLIONE n. SNC Piano T	D10			R.Euro:4030,00																				
ORTOFOTO		ESTRATTO CATASTALE																									

FABBRICATO "R_184"

ID	COMUNE	FOGLIO	IDENTIFICAZIONE	CATEG. CATASTALE	DISTANZA PLANIMETRICA (m) DALLA WTG PIU' VICINA	WTG PIU' VICINA	COORDINATE (m)
			PARTICELLA				
R_184	LATERZA	10	125	D10-F6	977,600	WTG_07	647786.71, 4506978.750

INQUADRAMENTO AREA BUFFER 2 KM



VISURA CATASTALE

Foglio	Particella	SubIndirizzo	Zona cens	Categoria	Classe	Consistenza	Rendita	Partita	Altri
10	125			F08			R.Euro:		
10	125	1 CASE SPARSE VIGLIONE n. SNC Piano T	D10				R.Euro:8887,00		SI

ORTOFOTO






ESTRATTO CATASTALE



FABBRICATO "R_185"

ID	COMUNE	FOGLIO	IDENTIFICAZIONE	CATEG. CATASTALE	DISTANZA PLANIMETRICA (m) DALLA WTG PIU' VICINA	WTG PIU' VICINA	COORDINATE (m)
			PARTICELLA				
R_185	LATERZA	10	124	D10-F6	969,350	WTG_07	647780.408,4506967.928

INQUADRAMENTO AREA BUFFER 2 KM		VISURA CATASTALE	<table border="1"> <thead> <tr> <th>Foglio</th> <th>Particella</th> <th>SubIndirizzo</th> <th>Zona cens</th> <th>Categoria</th> <th>Classe</th> <th>Consistenza</th> <th>Rendita</th> <th>Partita</th> <th>Altri</th> </tr> </thead> <tbody> <tr> <td>10</td> <td>124</td> <td></td> <td></td> <td>F06</td> <td></td> <td></td> <td>R.Euro:</td> <td></td> <td></td> </tr> <tr> <td>10</td> <td>124</td> <td>1 CASE SPARSE VIGLIONE n. SNC Piano T</td> <td>D10</td> <td></td> <td></td> <td></td> <td>R.Euro:6887,00</td> <td></td> <td>SI</td> </tr> </tbody> </table>	Foglio	Particella	SubIndirizzo	Zona cens	Categoria	Classe	Consistenza	Rendita	Partita	Altri	10	124			F06			R.Euro:			10	124	1 CASE SPARSE VIGLIONE n. SNC Piano T	D10				R.Euro:6887,00		SI
Foglio	Particella	SubIndirizzo	Zona cens	Categoria	Classe	Consistenza	Rendita	Partita	Altri																								
10	124			F06			R.Euro:																										
10	124	1 CASE SPARSE VIGLIONE n. SNC Piano T	D10				R.Euro:6887,00		SI																								
ORTOFOTO		ESTRATTO CATASTALE																															

FABBRICATO "R_186"

ID	COMUNE	FOGLIO	IDENTIFICAZIONE	CATEG. CATASTALE	DISTANZA PLANIMETRICA (m) DALLA WTG PIU' VICINA	WTG PIU' VICINA	COORDINATE (m)
			PARTICELLA				
R_186	LATERZA	10	99	D10	1 002,000	WTG_07	647816.390,4506962.818

INQUADRAMENTO AREA BUFFER 2 KM



VISURA CATASTALE

Foglio	Particella	Subindirizzo	Zona cens	Categoria	Classe	Consistenza	Rendita	Partita	Altri Dati
10	99	1						Soppressa	SI
10	99	2	CASE SPARSE	VIGLIONE n. SNC Piano T	D10		R.Euro:6887,00		SI

ORTOFOTO



ESTRATTO CATASTALE



FABBRICATO "R_187"

ID	COMUNE	FOGLIO	IDENTIFICAZIONE	CATEG. CATASTALE	DISTANZA PLANIMETRICA (m) DALLA WTG PIU' VICINA	WTG PIU' VICINA	COORDINATE (m)
			PARTICELLA				
R_187	LATERZA	10	98	D10	1 002,000	WTG_07	647815.804, 4506945.864

INQUADRAMENTO AREA BUFFER 2 KM		VISURA CATASTALE	<table border="1"> <thead> <tr> <th>Foglio</th> <th>Particella</th> <th>SubIndirizzo</th> <th>Zona cens</th> <th>Categoria</th> <th>Classe</th> <th>Consistenza</th> <th>Rendita</th> <th>Partita</th> <th>Altri</th> </tr> </thead> <tbody> <tr> <td>10</td> <td>98</td> <td>1</td> <td></td> <td></td> <td></td> <td></td> <td></td> <td></td> <td>Soppressa</td> </tr> <tr> <td>10</td> <td>98</td> <td>2</td> <td>CASE SPARSE VIGLIONE n. SNC Piano T</td> <td>D10</td> <td></td> <td></td> <td>R.Euro:8887,00</td> <td></td> <td>SI</td> </tr> </tbody> </table>	Foglio	Particella	SubIndirizzo	Zona cens	Categoria	Classe	Consistenza	Rendita	Partita	Altri	10	98	1							Soppressa	10	98	2	CASE SPARSE VIGLIONE n. SNC Piano T	D10			R.Euro:8887,00		SI
Foglio	Particella	SubIndirizzo	Zona cens	Categoria	Classe	Consistenza	Rendita	Partita	Altri																								
10	98	1							Soppressa																								
10	98	2	CASE SPARSE VIGLIONE n. SNC Piano T	D10			R.Euro:8887,00		SI																								
ORTOFOTO		ESTRATTO CATASTALE																															



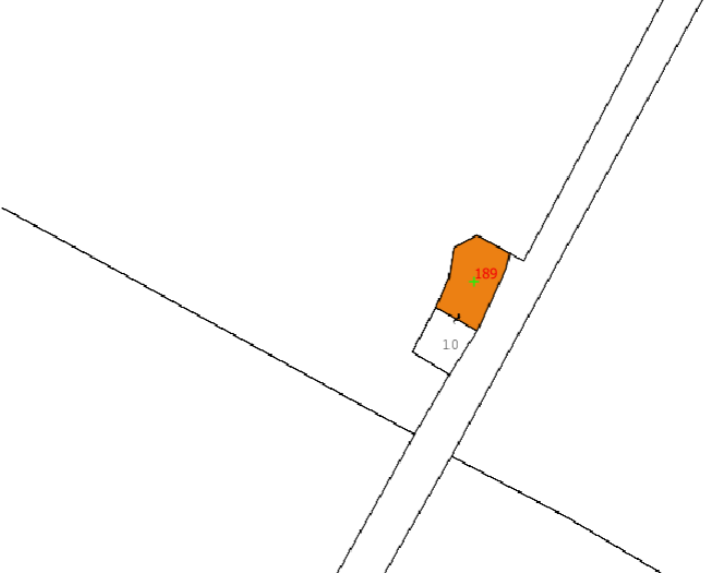
FABBRICATO "R_188"

ID	COMUNE	FOGLIO	IDENTIFICAZIONE	CATEG. CATASTALE	DISTANZA PLANIMETRICA (m) DALLA WTG PIU' VICINA	WTG PIU' VICINA	COORDINATE (m)
			PARTICELLA				
R_188	LATERZA	10	97	D10	1 025,000	WTG_07	647852.12, 4506929.74

INQUADRAMENTO AREA BUFFER 2 KM		VISURA CATASTALE	<table border="1"> <thead> <tr> <th>Foglio</th> <th>Particella</th> <th>Subindirizzo</th> <th>Zona cens</th> <th>Categoria</th> <th>Classe</th> <th>Consistenza</th> <th>Rendita</th> <th>Partita</th> <th>Altri</th> </tr> </thead> <tbody> <tr> <td>10</td> <td>97</td> <td>1</td> <td></td> <td></td> <td></td> <td></td> <td></td> <td></td> <td>Soppressa SI</td> </tr> <tr> <td>10</td> <td>97</td> <td>2</td> <td>CASE SPARSE</td> <td>VIGLIONE n. SNC Piano T</td> <td>D10</td> <td></td> <td>R.Euro:6887,00</td> <td></td> <td>SI</td> </tr> </tbody> </table>	Foglio	Particella	Subindirizzo	Zona cens	Categoria	Classe	Consistenza	Rendita	Partita	Altri	10	97	1							Soppressa SI	10	97	2	CASE SPARSE	VIGLIONE n. SNC Piano T	D10		R.Euro:6887,00		SI
Foglio	Particella	Subindirizzo	Zona cens	Categoria	Classe	Consistenza	Rendita	Partita	Altri																								
10	97	1							Soppressa SI																								
10	97	2	CASE SPARSE	VIGLIONE n. SNC Piano T	D10		R.Euro:6887,00		SI																								
ORTOFOTO		ESTRATTO CATASTALE																															

FABBRICATO "R_189"

ID	COMUNE	FOGLIO	IDENTIFICAZIONE	CATEG. CATASTALE	DISTANZA PLANIMETRICA (m) DALLA WTG PIU' VICINA	WTG PIU' VICINA	COORDINATE (m)
			PARTICELLA				
R_189	LATERZA	27	150	NESSUNA CORRISPONDENZA	1 115,000	WTG_07	647919.281, 4507033.837

INQUADRAMENTO AREA BUFFER 2 KM		VISURA CATASTALE	<p>Elenco Immobili</p> <p>NESSUNA CORRISPONDENZA TROVATA</p>
ORTOFOTO		ESTRATTO CATASTALE	

FABBRICATO "R_190"

ID	COMUNE	FOGLIO	IDENTIFICAZIONE	CATEG. CATASTALE	DISTANZA PLANIMETRICA (m) DALLA WTG PIU' VICINA	WTG PIU' VICINA	COORDINATE (m)
			PARTICELLA				
R_190	LATERZA	10	96	C3	1 013,880	WTG_07	647754.47, 4507274.51

INQUADRAMENTO AREA BUFFER 2 KM		VISURA CATASTALE	<p>Elenco Immobili</p> <table border="1"> <thead> <tr> <th>Foglio</th> <th>Particella</th> <th>SubIndirizzo</th> <th>Zona cens</th> <th>Categoria</th> <th>Classe</th> <th>Consistenza</th> <th>Rendita</th> <th>Partita</th> </tr> </thead> <tbody> <tr> <td><input type="radio"/></td> <td>10</td> <td>96</td> <td>1</td> <td></td> <td></td> <td></td> <td></td> <td>Soppressa</td> </tr> <tr> <td><input type="radio"/></td> <td>10</td> <td>96</td> <td>2</td> <td>SP 22 n.</td> <td>SNC Piano T</td> <td>C03</td> <td>03</td> <td>370 m² R.Euro:687,92</td> </tr> </tbody> </table>	Foglio	Particella	SubIndirizzo	Zona cens	Categoria	Classe	Consistenza	Rendita	Partita	<input type="radio"/>	10	96	1					Soppressa	<input type="radio"/>	10	96	2	SP 22 n.	SNC Piano T	C03	03	370 m ² R.Euro:687,92
Foglio	Particella	SubIndirizzo	Zona cens	Categoria	Classe	Consistenza	Rendita	Partita																						
<input type="radio"/>	10	96	1					Soppressa																						
<input type="radio"/>	10	96	2	SP 22 n.	SNC Piano T	C03	03	370 m ² R.Euro:687,92																						
ORTOFOTO		INQUADRAMENTO																												

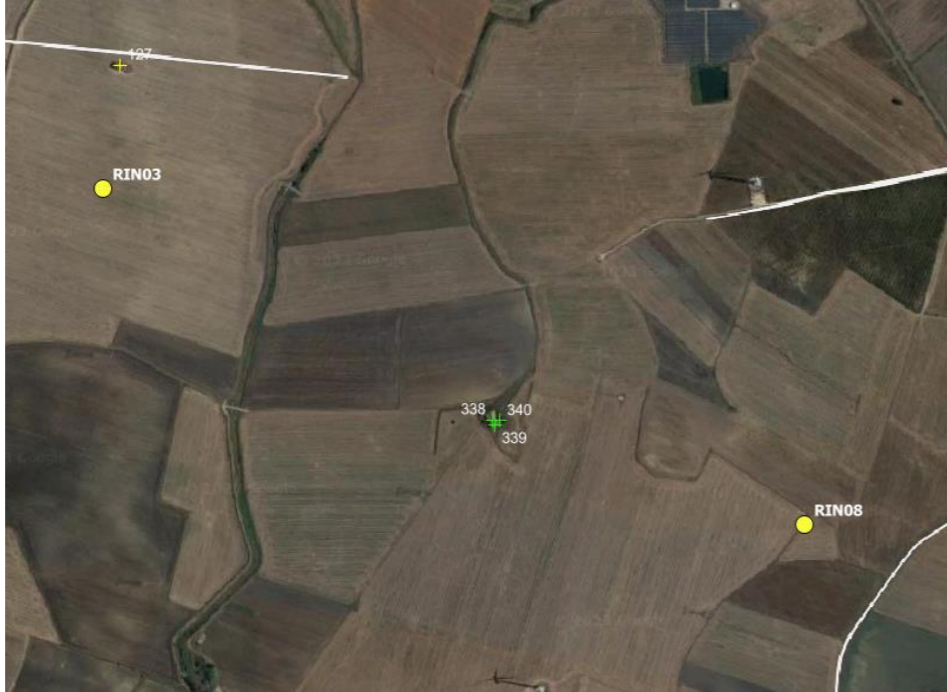

FABBRICATO "R_338"

ID	COMUNE	FOGLIO	IDENTIFICAZIONE	CATEG. CATASTALE	DISTANZA PLANIMETRICA (m) DALLA WTG PIU' VICINA	WTG PIU' VICINA	COORDINATE (m)
			PARTICELLA				
R_338	LATERZA	18	78	F2	529,750	WTG_09	647406.007, 4505205.767

INQUADRAMENTO AREA BUFFER 2 KM		VISURA CATASTALE	<p>FoglioParticellaSubindirizzo</p> <p>○ 18 78</p> <p>○ 18 78 1 CONTRADA PANTANO n. SNC Piano T</p> <p>Zona censCategoriaClasseConsistenzaRenditaPartita</p> <p>Soppressa</p> <p>R.Euro:</p>
ORTOFOTO		ESTRATTO CATASTALE	

FABBRICATO "R_339"

ID	COMUNE	FOGLIO	IDENTIFICAZIONE	CATEG. CATASTALE	DISTANZA PLANIMETRICA (m) DALLA WTG PIU' VICINA	WTG PIU' VICINA	COORDINATE (m)
			PARTICELLA				
R_339	LATERZA	18	15	NESSUNA CORRISPONDENZA	521,920	WTG_09	647410.97, 4505199.54

INQUADRAMENTO AREA BUFFER 2 KM		VISURA CATASTALE	<p>— Elenco Immobili —</p> <p>NESSUNA CORRISPONDENZA TROVATA</p>
ORTOFOTO		ESTRATTO CATASTALE	

FABBRICATO "R_340"

ID	COMUNE	FOGLIO	IDENTIFICAZIONE	CATEG. CATASTALE	DISTANZA PLANIMETRICA (m) DALLA WTG PIU' VICINA	WTG PIU' VICINA	COORDINATE (m)
			PARTICELLA				
R_340	LATERZA	18	2	NESSUNA CORRISPONDENZA	517,400	WTG_09	647419.62, 4505206.04

INQUADRAMENTO AREA BUFFER 2 KM		VISURA CATASTALE	<p>— Elenco Immobili —</p> <p>NESSUNA CORRISPONDENZA TROVATA</p>
ORTOFOTO		ESTRATTO CATASTALE	

FABBRICATO "R_232"

ID	COMUNE	FOGLIO	IDENTIFICAZIONE	CATEG. CATASTALE	DISTANZA PLANIMETRICA (m) DALLA WTG PIU' VICINA	WTG PIU' VICINA	COORDINATE (m)
			PARTICELLA				
R_232	LATERZA	20	23	NESSUNA CORRISPONDENZA	968,990	WTG_09	648852.26, 4504820.30

INQUADRAMENTO AREA BUFFER 2 KM		VISURA CATASTALE	<p>— Elenco Immobili —</p> <p>NESSUNA CORRISPONDENZA TROVATA</p>
ORTOFOTO		ESTRATTO CATASTALE	



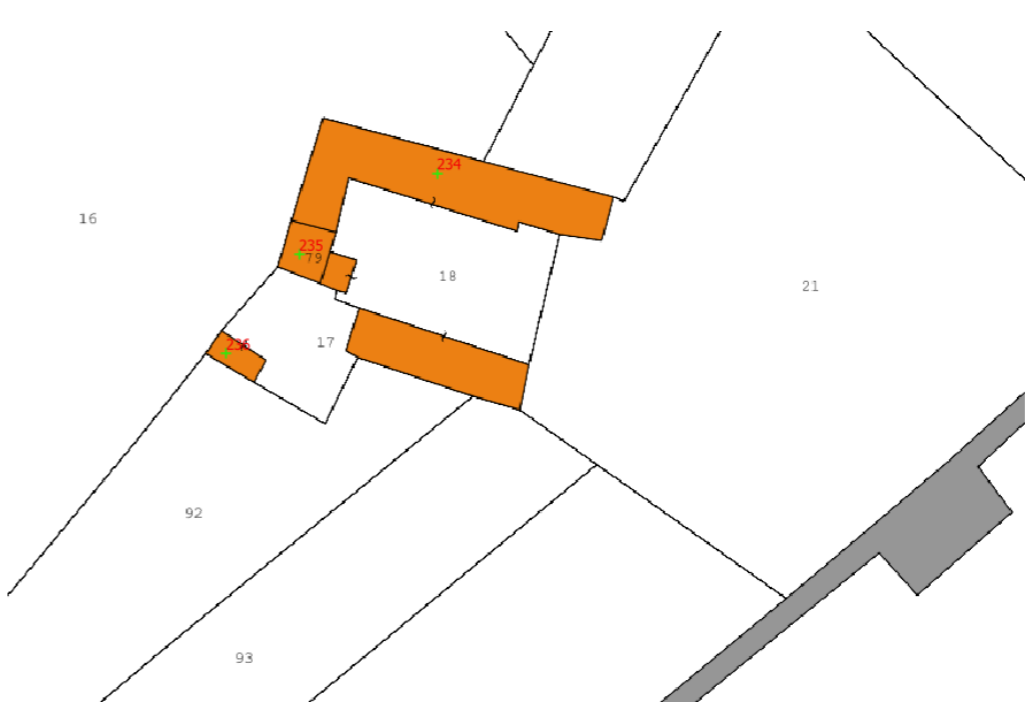
FABBRICATO "R_233"

ID	COMUNE	FOGLIO	IDENTIFICAZIONE	CATEG. CATASTALE	DISTANZA PLANIMETRICA (m) DALLA WTG PIU' VICINA	WTG PIU' VICINA	COORDINATE (m)
			PARTICELLA				
R_233	LATERZA	20	24	NESSUNA CORRISPONDENZA	965,636	WTG_09	648847.376,4504816.006

INQUADRAMENTO AREA BUFFER 2 KM		VISURA CATASTALE	<p>— Elenco Immobili —</p> <p>NESSUNA CORRISPONDENZA TROVATA</p>
ORTOFOTO		ESTRATTO CATASTALE	

FABBRICATO R_234"

ID	COMUNE	FOGLIO	IDENTIFICAZIONE	CATEG. CATASTALE	DISTANZA PLANIMETRICA (m) DALLA WTG PIU' VICINA	WTG PIU' VICINA	COORDINATE (m)
			PARTICELLA				
R_234	LATERZA	20	18	NESSUNA CORRISPONDENZA	847,740	WTG_09	648724.08, 4504814.17

INQUADRAMENTO AREA BUFFER 2 KM		VISURA CATASTALE	<p>— Elenco Immobili —</p> <p>NESSUNA CORRISPONDENZA TROVATA</p>
ORTOFOTO		ESTRATTO CATASTALE	

FABBRICATO "R_235"

ID	COMUNE	FOGLIO	IDENTIFICAZIONE	CATEG. CATASTALE	DISTANZA PLANIMETRICA (m) DALLA WTG PIU' VICINA	WTG PIU' VICINA	COORDINATE (m)
			PARTICELLA				
R_235	LATERZA	20	79	NESSUNA CORRISPONDENZA	829,360	WTG_09	648704.76, 4504800.84

INQUADRAMENTO AREA BUFFER 2 KM		ESTRATTO CATASTALE	<p>— Elenco Immobili —</p> <p>NESSUNA CORRISPONDENZA TROVATA</p>
ORTOFOTO		ESTRATTO CATASTALE	

FABBRICATO "R_236"

ID	COMUNE	FOGLIO	IDENTIFICAZIONE	CATEG. CATASTALE	DISTANZA PLANIMETRICA (m) DALLA WTG PIU' VICINA	WTG PIU' VICINA	COORDINATE (m)
			PARTICELLA				
R_236	LATERZA	20	17	NESSUNA CORRISPONDENZA	822,360	WTG_09	648689.782, 4504782.477

INQUADRAMENTO AREA BUFFER 2 KM		VISURA CATASTALE	<p>— Elenco Immobili —</p> <p>NESSUNA CORRISPONDENZA TROVATA</p>
ORTOFOTO		ESTRATTO CATASTALE	

FABBRICATO "R_238"

ID	COMUNE	FOGLIO	IDENTIFICAZIONE	CATEG. CATASTALE	DISTANZA PLANIMETRICA (m) DALLA WTG PIU' VICINA	WTG PIU' VICINA	COORDINATE (m)
			PARTICELLA				
R_238	LATERZA	20	49	NESSUNA CORRISPONDENZA	701-552	WTG_09-WTG_10	648333.528, 4504485.744

INQUADRAMENTO AREA BUFFER 2 KM		VISURA CATASTALE	<p>— Elenco Immobili —</p> <p>NESSUNA CORRISPONDENZA TROVATA</p>
ORTOFOTO		ESTRATTO CATASTALE	

FABBRICATO "R_239"

ID	COMUNE	FOGLIO	IDENTIFICAZIONE	CATEG. CATASTALE	DISTANZA PLANIMETRICA (m) DALLA WTG PIU' VICINA	WTG PIU' VICINA	COORDINATE (m)
			PARTICELLA				
R_239	LATERZA	20	48	NESSUNA CORRISPONDENZA	719-473-678	WTG_09-10-11	648278.81, 4504427.26

INQUADRAMENTO AREA BUFFER 2 KM		VISURA CATASTALE	<p>— Elenco Immobili —</p> <p>NESSUNA CORRISPONDENZA TROVATA</p>
ORTOFOTO		ESTRATTO CATASTALE	

FABBRICATO "R_240"

ID	COMUNE	FOGLIO	IDENTIFICAZIONE	CATEG. CATASTALE	DISTANZA PLANIMETRICA (m) DALLA WTG PIU' VICINA	WTG PIU' VICINA	COORDINATE (m)
			PARTICELLA				
R_240	LATERZA	20	97	F2	743-424-643	WTG_09-10-11	648247.65, 4504381.39

INQUADRAMENTO AREA BUFFER 2 KM		VISURA CATASTALE	<p>— Elenco Immobili —</p> <p>NESSUNA CORRISPONDENZA TROVATA</p>
ORTOFOTO		ESTRATTO CATASTALE	

FABBRICATO "R_241"

ID	COMUNE	FOGLIO	IDENTIFICAZIONE	CATEG. CATASTALE	DISTANZA PLANIMETRICA (m) DALLA WTG PIU' VICINA	WTG PIU' VICINA	COORDINATE (m)
			PARTICELLA				
R_241	LATERZA	20	95	F2	730-398-648	WTG_09-10-11	648228.787, 4504367.337

INQUADRAMENTO AREA BUFFER 2 KM		VISURA CATASTALE	<table border="1"> <thead> <tr> <th>Foglio</th> <th>Particella</th> <th>Sub</th> <th>Indirizzo</th> <th>Zona cens</th> <th>Categoria</th> <th>Classe</th> <th>Consistenza</th> <th>Rendita</th> </tr> </thead> <tbody> <tr> <td>20</td> <td>95</td> <td>1</td> <td>C.DA FONTANA IMPERATORE n. SNC Piano T-1</td> <td></td> <td>F02</td> <td></td> <td></td> <td>R.Euro:</td> </tr> </tbody> </table>	Foglio	Particella	Sub	Indirizzo	Zona cens	Categoria	Classe	Consistenza	Rendita	20	95	1	C.DA FONTANA IMPERATORE n. SNC Piano T-1		F02			R.Euro:
Foglio	Particella	Sub	Indirizzo	Zona cens	Categoria	Classe	Consistenza	Rendita													
20	95	1	C.DA FONTANA IMPERATORE n. SNC Piano T-1		F02			R.Euro:													
ORTOFOTO		ESTRATTO CATASTALE																			

FABBRICATO "R_242"

ID	COMUNE	FOGLIO	IDENTIFICAZIONE	CATEG. CATASTALE	DISTANZA PLANIMETRICA (m) DALLA WTG PIU' VICINA	WTG PIU' VICINA	COORDINATE (m)
			PARTICELLA				
R_242	LATERZA	20	122	F6	731-400-650	WTG_09-10-11	648220.260, 4504381.027
			120				

INQUADRAMENTO AREA BUFFER 2 KM		VISURA CATASTALE	 Foglio: 20, Particella: 122, Categoria: F08, Rendita: R.Euro:
ORTOFOTO		ESTRATTO CATASTALE	

FABBRICATO "R_243"

ID	COMUNE	FOGLIO	IDENTIFICAZIONE	CATEG. CATASTALE	DISTANZA PLANIMETRICA (m) DALLA WTG PIU' VICINA	WTG PIU' VICINA	COORDINATE (m)
			PARTICELLA				
R_243	LATERZA	20	121	F6	730-699-650	WTG_09-10-11	648218.557, 4504382.332

INQUADRAMENTO AREA BUFFER 2 KM		VISURA CATASTALE	
ORTOFOTO		ESTRATTO CATASTALE	

FABBRICATO "R_228"

ID	COMUNE	FOGLIO	IDENTIFICAZIONE	CATEG. CATASTALE	DISTANZA PLANIMETRICA (m) DALLA WTG PIU' VICINA	WTG PIU' VICINA	COORDINATE (m)
			PARTICELLA				
R_228	LATERZA	21	152	D1	1 201,000	WTG_09	649112.987, 4505063.535

INQUADRAMENTO AREA BUFFER 2 KM		VISURA CATASTALE	<p>Elenco Immobili</p> <table border="1"> <thead> <tr> <th>Foglio</th> <th>Particella</th> <th>SubIndirizzo</th> <th>Zona cens</th> <th>Categoria</th> <th>Classe</th> <th>Consistenza</th> <th>Rendit</th> </tr> </thead> <tbody> <tr> <td>21</td> <td>152</td> <td>1</td> <td>CASE SPARSE</td> <td>LE RENE n. SN Piano T</td> <td></td> <td>D01</td> <td>R.Euro</td> </tr> </tbody> </table>	Foglio	Particella	SubIndirizzo	Zona cens	Categoria	Classe	Consistenza	Rendit	21	152	1	CASE SPARSE	LE RENE n. SN Piano T		D01	R.Euro
Foglio	Particella	SubIndirizzo	Zona cens	Categoria	Classe	Consistenza	Rendit												
21	152	1	CASE SPARSE	LE RENE n. SN Piano T		D01	R.Euro												
ORTOFOTO		ESTRATTO CATASTALE																	

FABBRICATO "R_229"

ID	COMUNE	FOGLIO	IDENTIFICAZIONE	CATEG. CATASTALE	DISTANZA PLANIMETRICA (m) DALLA WTG PIU' VICINA	WTG PIU' VICINA	COORDINATE (m)
			PARTICELLA				
R_229	LATERZA	21	151	D1	1 001,350	WTG_09	649009.32,4504962.65

INQUADRAMENTO AREA BUFFER 2 KM		VISURA CATASTALE	<p>Elenco Immobili</p> <table border="1"> <thead> <tr> <th>Foglio</th> <th>Particella</th> <th>SubIndirizzo</th> <th>Zona cens</th> <th>Categoria</th> <th>Classe</th> <th>Consistenza</th> <th>Rendita</th> </tr> </thead> <tbody> <tr> <td>3</td> <td>189</td> <td>1</td> <td>CASE SPARSE VIGLIONE n. SN Piano T</td> <td>C02</td> <td>01</td> <td>280 m²</td> <td>R.Euro:402,84</td> </tr> <tr> <td>3</td> <td>189</td> <td>2</td> <td>CASE SPARSE VIGLIONE n. SN Piano T</td> <td>A03</td> <td>02</td> <td>6 vani</td> <td>R.Euro:309,87</td> </tr> </tbody> </table>	Foglio	Particella	SubIndirizzo	Zona cens	Categoria	Classe	Consistenza	Rendita	3	189	1	CASE SPARSE VIGLIONE n. SN Piano T	C02	01	280 m ²	R.Euro:402,84	3	189	2	CASE SPARSE VIGLIONE n. SN Piano T	A03	02	6 vani	R.Euro:309,87
Foglio	Particella	SubIndirizzo	Zona cens	Categoria	Classe	Consistenza	Rendita																				
3	189	1	CASE SPARSE VIGLIONE n. SN Piano T	C02	01	280 m ²	R.Euro:402,84																				
3	189	2	CASE SPARSE VIGLIONE n. SN Piano T	A03	02	6 vani	R.Euro:309,87																				
ORTOFOTO		ESTRATTO CATASTALE																									

FABBRICATO "R_230"

ID	COMUNE	FOGLIO	IDENTIFICAZIONE	CATEG. CATASTALE	DISTANZA PLANIMETRICA (m) DALLA WTG PIU' VICINA	WTG PIU' VICINA	COORDINATE (m)
			PARTICELLA				
R_230	LATERZA	21	140	C02	1 078,300	WTG_09	648986.97, 4504954.79

INQUADRAMENTO AREA BUFFER 2 KM		VISURA CATASTALE	
ORTOFOTO		ESTRATTO CATASTALE	

FABBRICATO "R_231"

ID	COMUNE	FOGLIO	IDENTIFICAZIONE	CATEG. CATASTALE	DISTANZA PLANIMETRICA (m) DALLA WTG PIU' VICINA	WTG PIU' VICINA	COORDINATE (m)
			PARTICELLA				
R_231	LATERZA	21	139	C02	1 070,000	WTG_09	648975.899,4504949.132

INQUADRAMENTO AREA BUFFER 2 KM		VISURA CATASTALE	
ORTOFOTO		ESTRATTO CATASTALE	

FABBRICATO "R_116"

ID	COMUNE	FOGLIO	IDENTIFICAZIONE	CATEG. CATASTALE	DISTANZA PLANIMETRICA (m) DALLA WTG PIU' VICINA	WTG PIU' VICINA	COORDINATE (m)
			PARTICELLA				
R_116	LATERZA	27	60	C02	201-302	WTG_01-02	646120.90,4503436.74

INQUADRAMENTO AREA BUFFER 2 KM		VISURA CATASTALE	<table border="1"> <thead> <tr> <th>Foglio</th> <th>Particella</th> <th>Subindirizzo</th> <th>Zona cens</th> <th>Categoria</th> <th>Classe</th> <th>Consistenza</th> <th>Rendita</th> <th>Partita</th> </tr> </thead> <tbody> <tr> <td>27</td> <td>60</td> <td>1</td> <td></td> <td></td> <td></td> <td></td> <td></td> <td>Soppressa</td> </tr> <tr> <td>27</td> <td>60</td> <td>2</td> <td>CASE SPARSE VIA PER MATERA n. SNC Piano T</td> <td>C02</td> <td>01</td> <td>31 m²</td> <td>R.Euro:48,03</td> <td></td> </tr> </tbody> </table>	Foglio	Particella	Subindirizzo	Zona cens	Categoria	Classe	Consistenza	Rendita	Partita	27	60	1						Soppressa	27	60	2	CASE SPARSE VIA PER MATERA n. SNC Piano T	C02	01	31 m ²	R.Euro:48,03	
Foglio	Particella	Subindirizzo	Zona cens	Categoria	Classe	Consistenza	Rendita	Partita																						
27	60	1						Soppressa																						
27	60	2	CASE SPARSE VIA PER MATERA n. SNC Piano T	C02	01	31 m ²	R.Euro:48,03																							
ORTOFOTO		ESTRATTO CATASTALE																												

FABBRICATO "R_117"

ID	COMUNE	FOGLIO	IDENTIFICAZIONE	CATEG. CATASTALE	DISTANZA PLANIMETRICA (m) DALLA WTG PIU' VICINA	WTG PIU' VICINA	COORDINATE (m)
			PARTICELLA				
R_117	LATERZA	27	1	NESSUNA CORRISPONDENZA	338-426	WTG_01-02	645859.04,4503519.17

INQUADRAMENTO AREA BUFFER 2 KM		VISURA CATASTALE	
ORTOFOTO		ESTRATTO CATASTALE	

FABBRICATO "R_118"

ID	COMUNE	FOGLIO	IDENTIFICAZIONE	CATEG. CATASTALE	DISTANZA PLANIMETRICA (m) DALLA WTG PIU' VICINA	WTG PIU' VICINA	COORDINATE (m)
			PARTICELLA				
R_118	LATERZA	27	59	D1	608-566	WTG_01-02	645670.81, 4503712.93

INQUADRAMENTO AREA BUFFER 2 KM		VISURA CATASTALE	<table border="1"> <thead> <tr> <th>Foglio</th> <th>Particella</th> <th>SubIndirizzo</th> <th>Zona cens</th> <th>Categoria</th> <th>Classe</th> <th>Consistenza</th> <th>Rendita</th> </tr> </thead> <tbody> <tr> <td>27</td> <td>59</td> <td>1</td> <td>CASE SPARSE VIA PER MATERA n. SNC Piano T</td> <td>D01</td> <td></td> <td></td> <td>R.Euro:4970,00</td> </tr> <tr> <td>27</td> <td>59</td> <td>3</td> <td>CASE SPARSE VIA PER MATERA n. SNC Piano T</td> <td>D01</td> <td></td> <td></td> <td>R.Euro:42,00</td> </tr> </tbody> </table>	Foglio	Particella	SubIndirizzo	Zona cens	Categoria	Classe	Consistenza	Rendita	27	59	1	CASE SPARSE VIA PER MATERA n. SNC Piano T	D01			R.Euro:4970,00	27	59	3	CASE SPARSE VIA PER MATERA n. SNC Piano T	D01			R.Euro:42,00
Foglio	Particella	SubIndirizzo	Zona cens	Categoria	Classe	Consistenza	Rendita																				
27	59	1	CASE SPARSE VIA PER MATERA n. SNC Piano T	D01			R.Euro:4970,00																				
27	59	3	CASE SPARSE VIA PER MATERA n. SNC Piano T	D01			R.Euro:42,00																				
ORTOFOTO		ESTRATTO CATASTALE																									

FABBRICATO "R_119"

ID	COMUNE	FOGLIO	IDENTIFICAZIONE	CATEG. CATASTALE	DISTANZA PLANIMETRICA (m) DALLA WTG PIU' VICINA	WTG PIU' VICINA	COORDINATE (m)
			PARTICELLA				
R_119	LATERZA	27	61	D1	689-555	WTG_01	645690.67, 4503812.38

INQUADRAMENTO AREA BUFFER 2 KM		VISURA CATASTALE	<table border="1"> <thead> <tr> <th>Foglio</th> <th>Particella</th> <th>SubIndirizzo</th> <th>Zona cens</th> <th>Categoria</th> <th>Classe</th> <th>Consistenza</th> <th>Rendita</th> </tr> </thead> <tbody> <tr> <td>27</td> <td>61</td> <td>1 STRADA PROV. MATERA-TRATTURO VICINALE n. SNC Piano T</td> <td>D01</td> <td></td> <td></td> <td></td> <td>R.Euro:4288,00</td> </tr> <tr> <td>27</td> <td>61</td> <td>2 CASE SPARSE VIA PER MATERA n. SNC Piano T</td> <td>D01</td> <td></td> <td></td> <td></td> <td>R.Euro:38,00</td> </tr> </tbody> </table>	Foglio	Particella	SubIndirizzo	Zona cens	Categoria	Classe	Consistenza	Rendita	27	61	1 STRADA PROV. MATERA-TRATTURO VICINALE n. SNC Piano T	D01				R.Euro:4288,00	27	61	2 CASE SPARSE VIA PER MATERA n. SNC Piano T	D01				R.Euro:38,00
Foglio	Particella	SubIndirizzo	Zona cens	Categoria	Classe	Consistenza	Rendita																				
27	61	1 STRADA PROV. MATERA-TRATTURO VICINALE n. SNC Piano T	D01				R.Euro:4288,00																				
27	61	2 CASE SPARSE VIA PER MATERA n. SNC Piano T	D01				R.Euro:38,00																				
ORTOFOTO		ESTRATTO CATASTALE																									

FABBRICATO "R_113"

ID	COMUNE	FOGLIO	IDENTIFICAZIONE	CATEG. CATASTALE	DISTANZA PLANIMETRICA (m) DALLA WTG PIU' VICINA	WTG PIU' VICINA	COORDINATE (m)
			PARTICELLA				
R_113	LATERZA	28	72	D1	555-653	WTG_01-13	646471.34, 4502874.00

INQUADRAMENTO AREA BUFFER 2 KM		VISURA CATASTALE	<table border="1"> <thead> <tr> <th>Foglio</th> <th>Particella</th> <th>SubIndirizzo</th> <th>Zona cens</th> <th>Categoria</th> <th>Classe</th> <th>Consistenza</th> <th>Rendita</th> <th>Partita</th> <th>Altri Dati</th> </tr> </thead> <tbody> <tr> <td>28</td> <td>88</td> <td>1</td> <td></td> <td></td> <td></td> <td></td> <td></td> <td>Soppressa</td> <td></td> </tr> <tr> <td>28</td> <td>88</td> <td>2</td> <td>CONTRADA PANTANO n. SNC Piano T</td> <td>C02</td> <td>01</td> <td>118 m²</td> <td>R.Euro:179,73</td> <td></td> <td></td> </tr> <tr> <td>28</td> <td>88</td> <td>3</td> <td>CONTRADA PANTANO n. SNC Piano T</td> <td>F02</td> <td></td> <td></td> <td>R.Euro:</td> <td></td> <td></td> </tr> <tr> <td>28</td> <td>88</td> <td>4</td> <td>CONTRADA PANTANO n. SNC Piano T</td> <td>F02</td> <td></td> <td></td> <td>R.Euro:</td> <td></td> <td></td> </tr> <tr> <td>28</td> <td>88</td> <td>5</td> <td>CONTRADA PANTANO n. SNC Piano T</td> <td></td> <td></td> <td></td> <td>R.Euro:</td> <td>Bene comune non censibile</td> <td></td> </tr> </tbody> </table>	Foglio	Particella	SubIndirizzo	Zona cens	Categoria	Classe	Consistenza	Rendita	Partita	Altri Dati	28	88	1						Soppressa		28	88	2	CONTRADA PANTANO n. SNC Piano T	C02	01	118 m ²	R.Euro:179,73			28	88	3	CONTRADA PANTANO n. SNC Piano T	F02			R.Euro:			28	88	4	CONTRADA PANTANO n. SNC Piano T	F02			R.Euro:			28	88	5	CONTRADA PANTANO n. SNC Piano T				R.Euro:	Bene comune non censibile	
Foglio	Particella	SubIndirizzo	Zona cens	Categoria	Classe	Consistenza	Rendita	Partita	Altri Dati																																																						
28	88	1						Soppressa																																																							
28	88	2	CONTRADA PANTANO n. SNC Piano T	C02	01	118 m ²	R.Euro:179,73																																																								
28	88	3	CONTRADA PANTANO n. SNC Piano T	F02			R.Euro:																																																								
28	88	4	CONTRADA PANTANO n. SNC Piano T	F02			R.Euro:																																																								
28	88	5	CONTRADA PANTANO n. SNC Piano T				R.Euro:	Bene comune non censibile																																																							
ORTOFOTO		ESTRATTO CATASTALE																																																													

FABBRICATO "R_114"

ID	COMUNE	FOGLIO	IDENTIFICAZIONE	CATEG. CATASTALE	DISTANZA PLANIMETRICA (m) DALLA WTG PIU' VICINA	WTG PIU' VICINA	COORDINATE (m)
			PARTICELLA				
R_114	LATERZA	28	68	C2-F2	234,000	WTG_01	646288.52, 4503202.04

INQUADRAMENTO AREA BLIEFERE 2 KM		VISURA CATASTALE	<table border="1"> <thead> <tr> <th>Foglio</th> <th>Particella</th> <th>Sub</th> <th>Indirizzo</th> <th>Zona cens</th> <th>Categoria</th> <th>Classe</th> <th>Consistenza</th> <th>Rendita</th> <th>Partita</th> </tr> </thead> <tbody> <tr> <td>28</td> <td>68</td> <td>1</td> <td></td> <td></td> <td></td> <td></td> <td></td> <td></td> <td>Soppressa</td> </tr> <tr> <td>28</td> <td>68</td> <td>2</td> <td>CONTRADA PANTANO n. SNC Piano T</td> <td></td> <td>C02</td> <td>01</td> <td>116 m²</td> <td>R.Euro:179,73</td> <td></td> </tr> <tr> <td>28</td> <td>68</td> <td>3</td> <td>CONTRADA PANTANO n. SNC Piano T</td> <td></td> <td>F02</td> <td></td> <td></td> <td>R.Euro:</td> <td></td> </tr> <tr> <td>28</td> <td>68</td> <td>4</td> <td>CONTRADA PANTANO n. SNC Piano T</td> <td></td> <td>F02</td> <td></td> <td></td> <td>R.Euro:</td> <td></td> </tr> <tr> <td>28</td> <td>68</td> <td>5</td> <td>CONTRADA PANTANO n. SNC Piano T</td> <td></td> <td></td> <td></td> <td></td> <td>R.Euro:</td> <td>Bene comune non censibile</td> </tr> </tbody> </table>	Foglio	Particella	Sub	Indirizzo	Zona cens	Categoria	Classe	Consistenza	Rendita	Partita	28	68	1							Soppressa	28	68	2	CONTRADA PANTANO n. SNC Piano T		C02	01	116 m²	R.Euro:179,73		28	68	3	CONTRADA PANTANO n. SNC Piano T		F02			R.Euro:		28	68	4	CONTRADA PANTANO n. SNC Piano T		F02			R.Euro:		28	68	5	CONTRADA PANTANO n. SNC Piano T					R.Euro:	Bene comune non censibile
Foglio	Particella	Sub	Indirizzo	Zona cens	Categoria	Classe	Consistenza	Rendita	Partita																																																						
28	68	1							Soppressa																																																						
28	68	2	CONTRADA PANTANO n. SNC Piano T		C02	01	116 m²	R.Euro:179,73																																																							
28	68	3	CONTRADA PANTANO n. SNC Piano T		F02			R.Euro:																																																							
28	68	4	CONTRADA PANTANO n. SNC Piano T		F02			R.Euro:																																																							
28	68	5	CONTRADA PANTANO n. SNC Piano T					R.Euro:	Bene comune non censibile																																																						
ORTOFOTO		ESTRATTO CATASTALE																																																													



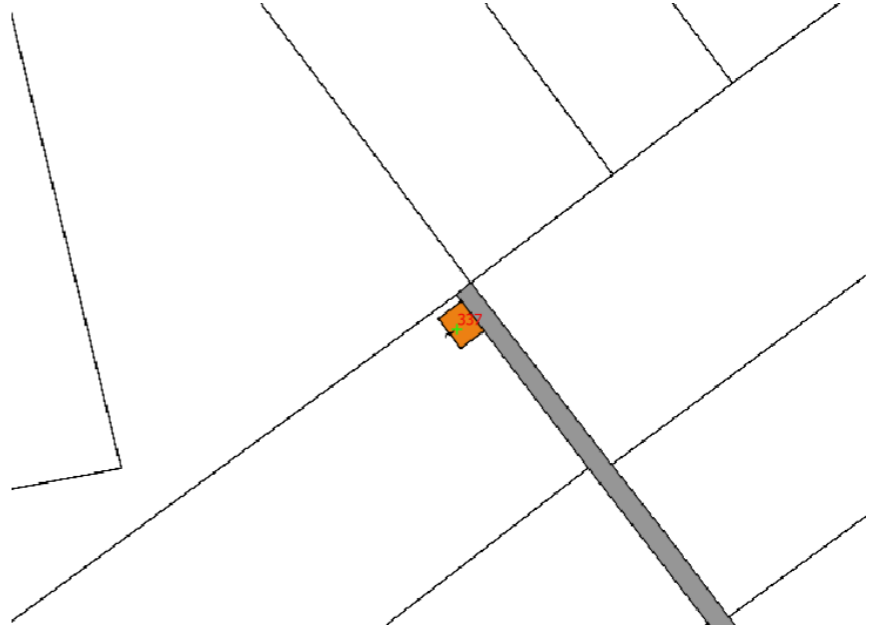
FABBRICATO "R_115"

ID	COMUNE	FOGLIO	IDENTIFICAZIONE	CATEG. CATASTALE	DISTANZA PLANIMETRICA (m) DALLA WTG PIU' VICINA	WTG PIU' VICINA	COORDINATE (m)
			PARTICELLA				
R_115	LATERZA	28	67	F2	496-492	WTG_01-13	646543.59, 4503148.33

INQUADRAMENTO AREA BUFFER 2 KM		VISURA CATASTALE	<p>FoglioParticellaSubIndirizzo</p> <p>○ 28 67 1 Soppressa</p> <p>○ 28 67 2 CONTRADA PANTANO n. SNC Piano T R.Euro:</p> <p style="text-align: right;">Zona censCategoriaClasseConsistenzaRenditaPartita</p>
ORTOFOTO		ESTRATTO CATASTALE	

FABBRICATO "R_337"

ID	COMUNE	FOGLIO	IDENTIFICAZIONE	CATEG. CATASTALE	DISTANZA PLANIMETRICA (m) DALLA WTG PIU' VICINA	WTG PIU' VICINA	COORDINATE (m)
			PARTICELLA				
R_337	LATERZA	29	25	NESSUNA CORRISPONDENZA	340-375	WTG_10-11	648099.89,4503910.66

INQUADRAMENTO AREA BUFFER 2 KM		VISURA CATASTALE	<p>Elenco Immobili</p> <p>NESSUNA CORRISPONDENZA TROVATA</p>
ORTOFOTO		ESTRATTO CATASTALE	

FABBRICATO "R_244"

ID	COMUNE	FOGLIO	IDENTIFICAZIONE	CATEG. CATASTALE	DISTANZA PLANIMETRICA (m) DALLA WTG PIU' VICINA	WTG PIU' VICINA	COORDINATE (m)
			PARTICELLA				
R_244	LATERZA	30	23	NESSUNA CORRISPONDENZA	164,350	WTG_11	648540.62,4503632.28

INQUADRAMENTO AREA BUFFER 2 KM		VISURA CATASTALE	<p>Elenco Immobili</p> <p>NESSUNA CORRISPONDENZA TROVATA</p>
ORTOFOTO		ESTRATTO CATASTALE	

FABBRICATO "R_336"

ID	COMUNE	FOGLIO	IDENTIFICAZIONE	CATEG. CATASTALE	DISTANZA PLANIMETRICA (m) DALLA WTG PIU' VICINA	WTG PIU' VICINA	COORDINATE (m)
			PARTICELLA				
R_336	LATERZA	30	8	NESSUNA CORRISPONDENZA	612-316	WTG_10-11	648491.72, 4504086.85

INQUADRAMENTO AREA BUFFER 2 KM		VISURA CATASTALE	<p>Elenco Immobili</p> <p>NESSUNA CORRISPONDENZA TROVATA</p>
ORTOFOTO		ESTRATTO CATASTALE	

FABBRICATO "R_245"

ID	COMUNE	FOGLIO	IDENTIFICAZIONE	CATEG. CATASTALE	DISTANZA PLANIMETRICA (m) DALLA WTG PIU' VICINA	WTG PIU' VICINA	COORDINATE (m)
			PARTICELLA				
R_245	LATERZA	31	334	F2	394,000	WTG_17	649171.12,4503519.74

INQUADRAMENTO AREA BUFFER 2 KM		VISURA CATASTALE	<p>FoglioParticellaSubIndirizzo</p> <p>● 31 334 1 CONTRADA PANTANO n. SNC Piano T</p> <p>Zona censCategoriaClasseConsistenzaRendita</p> <p>F02 R.Euro:</p>
ORTOFOTO		ESTRATTO CATASTALE	

FABBRICATO "R_246"

ID	COMUNE	FOGLIO	IDENTIFICAZIONE	CATEG. CATASTALE	DISTANZA PLANIMETRICA (m) DALLA WTG PIU' VICINA	WTG PIU' VICINA	COORDINATE (m)
			PARTICELLA				
R_246	LATERZA	31	335	F2	381,000	WTG_17	649179.43, 4503497.65

INQUADRAMENTO AREA BUFFER 2 KM		VISURA CATASTALE	<p>Elenco Immobili</p> <table border="1"> <thead> <tr> <th>Foglio</th> <th>Particella</th> <th>SubIndirizzo</th> <th>Zona cens</th> <th>Categoria</th> <th>Classe</th> <th>Consistenza</th> <th>Rendita</th> <th>Partita</th> <th>Altri Dati</th> </tr> </thead> <tbody> <tr> <td>31</td> <td>335</td> <td>1 CONTRADA PANTANO n. SNC Piano T</td> <td>F02</td> <td></td> <td></td> <td></td> <td>R.Euro:</td> <td></td> <td></td> </tr> </tbody> </table>	Foglio	Particella	SubIndirizzo	Zona cens	Categoria	Classe	Consistenza	Rendita	Partita	Altri Dati	31	335	1 CONTRADA PANTANO n. SNC Piano T	F02				R.Euro:		
Foglio	Particella	SubIndirizzo	Zona cens	Categoria	Classe	Consistenza	Rendita	Partita	Altri Dati														
31	335	1 CONTRADA PANTANO n. SNC Piano T	F02				R.Euro:																
ORTOFOTO		ESTRATTO CATASTALE																					

FABBRICATO "R_247"

ID	COMUNE	FOGLIO	IDENTIFICAZIONE	CATEG. CATASTALE	DISTANZA PLANIMETRICA (m) DALLA WTG PIU' VICINA	WTG PIU' VICINA	COORDINATE (m)
			PARTICELLA				
R_247	LATERZA	31	326	C02	369,230	WTG_17	649182.229, 4503481.130

INQUADRAMENTO AREA BUFFER 2 KM		VISURA CATASTALE	<p>Elenco Immobili</p> <table border="1"> <thead> <tr> <th>Foglio</th> <th>Particella</th> <th>SubIndirizzo</th> <th>Zona cens</th> <th>Categoria</th> <th>Classe</th> <th>Consistenza</th> <th>Rendita</th> </tr> </thead> <tbody> <tr> <td>31</td> <td>326</td> <td>1 CONTRADA PANTANO n. SNC Piano T</td> <td>C02</td> <td>02</td> <td>77 m²</td> <td>R.Euro:143,16</td> </tr> </tbody> </table>	Foglio	Particella	SubIndirizzo	Zona cens	Categoria	Classe	Consistenza	Rendita	31	326	1 CONTRADA PANTANO n. SNC Piano T	C02	02	77 m ²	R.Euro:143,16
Foglio	Particella	SubIndirizzo	Zona cens	Categoria	Classe	Consistenza	Rendita											
31	326	1 CONTRADA PANTANO n. SNC Piano T	C02	02	77 m ²	R.Euro:143,16												
ORTOFOTO		ESTRATTO CATASTALE																

FABBRICATO "R_248"

ID	COMUNE	FOGLIO	IDENTIFICAZIONE	CATEG. CATASTALE	DISTANZA PLANIMETRICA (m) DALLA WTG PIU' VICINA	WTG PIU' VICINA	COORDINATE (m)
			PARTICELLA				
R_248	LATERZA	37	337	F3	374-483	WTG_17-18	649260.30, 4503379.86

INQUADRAMENTO AREA BUFFER 2 KM		VISURA CATASTALE	<p>FoglioParticellaSubIndirizzo Zona censCategoriaClasseConsistenzaRendita</p> <p>31 337 1 CONTRADA PANTANO n. CS Piano T F03 R.Euro:</p>
ORTOFOTO		ESTRATTO CATASTALE	

FABBRICATO "ED_R_335"

ID	COMUNE	FOGLIO	IDENTIFICAZIONE	CATEG. CATASTALE	DISTANZA PLANIMETRICA (m) DALLA WTG PIU' VICINA	WTG PIU' VICINA	COORDINATE (m)
			PARTICELLA				
R_335	LATERZA	37	294	C02	202,800	WTG_18	649640.77, 4503138.09

INQUADRAMENTO AREA BUFFER 2 KM		VISURA CATASTALE	
ORTOFOTO		ESTRATTO CATASTALE	